

ПОСТАНОВЛЕНИЕ АДМИНИСТРАЦИИ ГОРОДА СТАВРОПОЛЯ СТАВРОПОЛЬСКОГО КРАЯ

29.06.2023

г. Ставрополь

№ 1430

О внесении изменений в Правила землепользования и застройки муниципального образования города Ставрополя Ставропольского края, утвержденные постановлением администрации города Ставрополя от 15.10.2021 № 2342

В соответствии с Градостроительным кодексом Российской Федерации, Федеральным законом от 06 октября 2003 г. № 131-ФЗ «Об общих принципах организации местного самоуправления в Российской Федерации», Уставом муниципального образования города Ставрополя Ставропольского края, результатами публичных слушаний

ПОСТАНОВЛЯЮ:

1. Утвердить прилагаемые изменения, которые вносятся в Правила землепользования и застройки муниципального образования города Ставрополя Ставропольского края, утвержденные постановлением администрации города Ставрополя от 15.10.2021 № 2342 «Об утверждении Правил землепользования и застройки муниципального образования города Ставрополя Ставропольского края».

2. Настоящее постановление вступает в силу на следующий день после дня его официального опубликования в газете «Ставрополь официальный. Приложение к газете «Вечерний Ставрополь».

3. Разместить настоящее постановление на официальном сайте администрации города Ставрополя в информационно-телекоммуникационной сети «Интернет».

4. Контроль исполнения настоящего постановления возложить на первого заместителя главы администрации города Ставрополя Грибенника А.Д.

Глава города Ставрополя

И.И. Ульянченко

УТВЕРЖДЕНЫ

постановлением администрации
города Ставрополя
от 29.06.2023 № 1430

ИЗМЕНЕНИЯ,

которые вносятся в Правила землепользования и застройки муниципального образования города Ставрополя Ставропольского края, утвержденные постановлением администрации города Ставрополя от 15.10.2021 № 2342

1. В пункте 3 статьи 15 главы 4 слова «публичных слушаниях» заменить словами «общественных обсуждениях».

2. Статью 21. «Публичные слушания по проектам планировки территорий и (или) проектам межевания территорий и проектам о внесении изменений в них» изложить в следующей редакции:

«Статья 21. Общественные обсуждения по проектам планировки территорий и (или) проектам межевания территорий и проектам о внесении изменений в них

Организация и проведение общественных обсуждений по проектам планировки территорий и (или) проектам межевания территорий и проектам о внесении изменений в них осуществляется в соответствии с Уставом города Ставрополя и нормативными правовыми актами Ставропольской городской Думы с учетом положений статей 5.1, 46 Градостроительного кодекса Российской Федерации.».

3. Раздел III. «ГРАДОСТРОИТЕЛЬНЫЕ РЕГЛАМЕНТЫ» изложить в следующей редакции:

«Раздел III. ГРАДОСТРОИТЕЛЬНЫЕ РЕГЛАМЕНТЫ

Глава 9. ГРАДОСТРОИТЕЛЬНОЕ ЗОНИРОВАНИЕ С УЧЕТОМ ОСОБЫХ УСЛОВИЙ ИСПОЛЬЗОВАНИЯ ТЕРРИТОРИЙ

Статья 30. Требования градостроительных регламентов

1. Градостроительным регламентом определяется правовой режим земельных участков, равно как всего, что находится над и под поверхностью земельных участков и используется в процессе их застройки и последующей эксплуатации объектов капитального строительства.

2. При строительстве и реконструкции объектов капитального строительства и застройке земельных участков соблюдение требований градостроительных регламентов является обязательным наряду с требованиями технических регламентов, национальных стандартов и правил,

нормативов градостроительного проектирования, сервитутов, предельных параметров, ограничений использования земельных участков и объектов капитального строительства, установленных в зонах с особыми условиями использования территорий, и другими требованиями, установленными в соответствии с законодательством Российской Федерации.

3. Для каждой территориальной зоны в отношении земельных участков и объектов капитального строительства устанавливаются градостроительные регламенты по видам разрешенного использования земельных участков и объектов капитального строительства, предельным (минимальным и (или) максимальным) размерам земельных участков и предельным параметрам разрешенного строительства, реконструкции объектов капитального строительства, а также ограничениям использования земельных участков и объектов капитального строительства, установленным в соответствии с законодательством Российской Федерации.

4. Для каждого земельного участка и объекта капитального строительства считается разрешенным такое использование, которое соответствует градостроительному регламенту, предельным параметрам разрешенного строительства, реконструкции объектов капитального строительства с обязательным учетом установленных ограничений на использование объектов недвижимости, если такие установлены.

5. Действие градостроительного регламента распространяется на все земельные участки и объекты капитального строительства, расположенные в пределах границы территориальной зоны, обозначенной на карте градостроительного зонирования, карте градостроительного зонирования с границами зон с особыми условиями использования территорий.

6. Действие градостроительного регламента не распространяется на земельные участки:

1) в границах территорий памятников и ансамблей, включенных в единый государственный реестр объектов культурного наследия (памятников истории и культуры) народов Российской Федерации, а также в границах территорий памятников или ансамблей, которые являются выявленными объектами культурного наследия и решения о режиме содержания, параметрах реставрации, консервации, воссоздания, ремонта и приспособления которых принимаются в порядке, установленном законодательством Российской Федерации об охране объектов культурного наследия;

2) в границах территорий общего пользования;

3) предназначенные для размещения линейных объектов и (или) занятые линейными объектами;

4) предоставленные для добычи полезных ископаемых.

7. Градостроительные регламенты не устанавливаются для земель лесного фонда, земель, покрытых поверхностными водами, земель запаса, земель особо охраняемых природных территорий, сельскохозяйственных угодий в составе земель сельскохозяйственного назначения, земельных

участков, расположенных в границах особых экономических зон и территорий опережающего социально-экономического развития. Использование земель, для которых градостроительные регламенты не устанавливаются, осуществляется в соответствии с законодательством Российской Федерации.

8. Информация о требованиях к использованию земельных участков и объектов капитального строительства, содержащаяся в градостроительных регламентах, в числе других сведений указывается в градостроительных планах земельных участков в целях обеспечения субъектов градостроительной деятельности информацией, необходимой для архитектурно-строительного проектирования, строительства, реконструкции объектов капитального строительства в границах земельного участка.

Статья 31. Предельные (минимальные и (или) максимальные) размеры земельных участков и предельные параметры разрешенного строительства, реконструкции объектов капитального строительства

1. Предельные (минимальные и (или) максимальные) размеры земельных участков и предельные параметры разрешенного строительства, реконструкции объектов капитального строительства включают в себя:

1) предельные (минимальные и (или) максимальные) размеры земельных участков, в том числе их площадь;

2) минимальные отступы от границ земельных участков в целях определения мест допустимого размещения зданий, строений, сооружений, за пределами которых запрещено строительство зданий, строений, сооружений;

3) предельное количество этажей или предельную высоту зданий, строений, сооружений;

4) максимальный процент застройки в границах земельного участка.

2. Наряду с указанными в пунктах 2 - 4 части 1 настоящей статьи предельными параметрами разрешенного строительства, реконструкции объектов капитального строительства в градостроительном регламенте устанавливаются иные предельные параметры разрешенного строительства, реконструкции объектов капитального строительства.

3. В случае если законодательством Российской Федерации, Ставропольского края предусмотрены предельные минимальные размеры земельных участков, предоставляемых гражданам, превышающие предельные максимальные размеры земельных участков, установленные настоящими Правилами, предельный максимальный размер земельного участка устанавливается в соответствии с минимальным размером, предусмотренным законодательством Российской Федерации и Ставропольского края, если иное не предусмотрено законодательством Российской Федерации и Ставропольского края.

4. Необходимые минимальные отступы зданий, строений, сооружений от границ земельных участков устанавливаются в соответствии с требованиями технических регламентов, национальных стандартов и правил, нормативов градостроительного проектирования, с учетом ограничений использования земельных участков и объектов капитального строительства в зонах с особыми условиями использования территорий.

5. Правообладатели земельных участков, размеры которых меньше установленных градостроительным регламентом минимальных размеров земельных участков либо конфигурация, инженерно-геологические или иные характеристики которых неблагоприятны для застройки, вправе обратиться за разрешениями на отклонение от предельных параметров разрешенного строительства, реконструкции объектов капитального строительства.

6. Разрешение на отклонение от предельных параметров разрешенного строительства, реконструкции объектов капитального строительства предоставляется в порядке, определенном статьей 40 Градостроительного кодекса Российской Федерации.

Статья 32. Зоны с особыми условиями использования территорий

1. Границы зон с особыми условиями использования территорий устанавливаются в соответствии с законодательством Российской Федерации.

2. В границах зон с особыми условиями использования территорий в соответствии с законодательством Российской Федерации устанавливаются ограничения использования земельных участков, которые распространяются на все, что находится над и под поверхностью земель, если иное не предусмотрено законами о недрах, воздушным и водным законодательством, и ограничивают или запрещают размещение и (или) использование расположенных на таких земельных участках объектов недвижимого имущества и (или) ограничивают или запрещают использование земельных участков для осуществления иных видов деятельности, которые несовместимы с целями установления зон с особыми условиями использования территорий.

3. Земельные участки, включенные в границы зон с особыми условиями использования территорий, у собственников земельных участков, землепользователей, землевладельцев и арендаторов земельных участков не изымаются, если иное не предусмотрено законодательством Российской Федерации.

Статья 33. Последствия установления, изменения, прекращения существования зон с особыми условиями использования территорий

1. Со дня установления или изменения зоны с особыми условиями использования территории на земельных участках, расположенных в

границах такой зоны, не допускаются строительство, использование зданий, сооружений, разрешенное использование (назначение) которых не соответствует ограничениям использования земельных участков, предусмотренных решением об установлении, изменении зоны с особыми условиями использования территории, а также иное использование земельных участков, не соответствующее указанным ограничениям, если иное не предусмотрено законодательством Российской Федерации.

2. Реконструкция указанных зданий, сооружений может осуществляться только путем их приведения в соответствие с ограничениями использования земельных участков, установленными в границах зоны с особыми условиями использования территории.

3. Приведение разрешенного использования (назначения) и (или) параметров зданий, сооружений, введенных в эксплуатацию до дня установления зоны с особыми условиями использования территории, разрешенного использования земельных участков в соответствие с ограничениями использования земельных участков, установленными в границах зоны с особыми условиями использования территории, или снос зданий, сооружений, объектов незавершенного строительства, размещение которых в зоне с особыми условиями использования территории не допускается, осуществляется в порядке и сроки, установленные законодательством Российской Федерации.

Статья 34. Приаэродромная территория

1. Приаэродромная территория с выделенными на ней подзонами является зоной с особыми условиями использования территории, на которой установлены ограничения использования земельных участков и (или) расположенных на них объектов недвижимости и осуществления экономической и иной деятельности в соответствии с Воздушным кодексом Российской Федерации.

2. Приаэродромная территория аэродрома Ставрополь (Шпаковское) установлена приказом Федерального агентства воздушного транспорта от 03 декабря 2020 г. № 1464-П «Об установлении приаэродромной территории аэродрома Ставрополь (Шпаковское)» в целях обеспечения безопасности полетов воздушных судов, перспективного развития аэропорта и исключения негативного воздействия оборудования аэродрома и полетов воздушных судов на здоровье человека и окружающую среду в соответствии с воздушным и земельным законодательством, законодательством о градостроительной деятельности, с учетом требований законодательства в области обеспечения санитарно-эпидемиологического благополучия населения.

3. Настоящие Правила не применяются в части, противоречащей ограничениям использования земельных участков и (или) расположенных на них объектов недвижимости и осуществления экономической и иной

деятельности, установленным на приаэродромной территории, в границах которых полностью или частично расположена приаэродромная территория.

Глава 10. ЖИЛЫЕ ЗОНЫ

Статья 35. Ж-И. Зона исторической смешанной застройки

Зона предназначена для сохранения объектов культурного наследия, сохранения историко-градостроительной или природной среды объектов культурного наследия, для застройки среднеэтажными жилыми домами высотой не выше 5 надземных этажей, индивидуальными жилыми домами, жилыми домами блокированной застройки, малоэтажной многоквартирной жилой застройки высотой не выше 4 надземных этажей, а также для размещения необходимых для обслуживания жителей данной зоны объектов социальной инфраструктуры и социального обслуживания, коммунально-бытового назначения, объектов здравоохранения, объектов инженерной и транспортной инфраструктур, иных объектов согласно градостроительному регламенту.

Виды разрешенного использования земельных участков и объектов капитального строительства зоны исторической смешанной застройки приведены в таблице 2 настоящих Правил.

Таблица 2

№ п/п	Наименование вида разрешенного использования земельного участка (код (числовое обозначение) вида разрешенного использования земельного участка)	Характеристика вида разрешенного использования	Предельные размеры земельных участков и предельные параметры разрешенного строительства, реконструкции объектов капитального строительства				
			Предельное количество этажей зданий, строений, сооружений	Предельные (минимальные и (или) максимальные) размеры земельных участков, в том числе их площадь, кв. м	Максимальный процент застройки в границах земельного участка	Минимальные отступы от границ земельных участков	Иные предельные параметры
1	2	3	4	5	6	7	8
Основные виды разрешенного использования территориальной зоны «Ж-И. Зона исторической смешанной застройки»							
1.	Коммунальное обслуживание (3.1)	размещение зданий и сооружений в целях обеспечения физических и юридических лиц коммунальными услугами. Содержание данного вида разрешенного использования включает в себя содержание видов разрешенного использования с кодами 3.1.1–3.1.2	количество этажей – 8, из них этажность – 5	не подлежат установлению	не подлежит установлению	за исключением линейных объектов и входящих в их состав сооружений, расстояние до места допустимого размещения объекта капитального строительства от границы земельного участка, смежной с линией объекта улично-дорожной сети (улица, проспект, бульвар, шоссе) – 5 м; смежной с линией объекта улично-дорожной сети (проезд, переулок, тупик) – 3 м; смежной с земельным	при наличии установленных документацией по планировке территории красных линий, линии отступа от красных линий в целях определения мест допустимого размещения зданий, строений, сооружений (линии регулирования застройки) расстояние до места допустимого размещения объекта капитального строительства от границы земельного участка, смежной с линией объекта улично-дорожной сети не

1	2	3	4	5	6	7	8
						участком, землями или земельными участками, находящимися в государственной и муниципальной собственности – 3 м	подлежит применению <*> <***>
2.	Предоставление коммунальных услуг (3.1.1)	размещение зданий и сооружений, обеспечивающих поставку воды, тепла, электричества, газа, отвод канализационных стоков, очистку и уборку объектов недвижимости (котельных, водозаборов, очистных сооружений, насосных станций, водопроводов, линий электропередач, трансформаторных подстанций, газопроводов, линий связи, телефонных станций, канализаций, стоянок, гаражей и мастерских для обслуживания уборочной и аварийной техники, сооружений, необходимых для сбора и плавки снега)	не подлежит установлению	не подлежат установлению	не подлежит установлению	за исключением линейных объектов и входящих в их состав сооружений, расстояние до места допустимого размещения объекта капитального строительства от границы земельного участка, смежной с линией объекта улично-дорожной сети (улица, проспект, бульвар, шоссе) – 5 м; смежной с линией объекта улично-дорожной сети (проезд, переулок, тупик) – 3 м; смежной с земельным участком, землями или земельными участками, находящимися в государственной и муниципальной собственности – 3 м	при наличии установленных документацией по планировке территории красных линий, линии отступа от красных линий в целях определения мест допустимого размещения зданий, строений, сооружений (линии регулирования застройки) расстояние до места допустимого размещения объекта капитального строительства от границы земельного участка, смежной с линией объекта улично-дорожной сети не подлежит применению <*> <***>
3.	Административные здания организаций, обеспечивающих предоставление	размещение зданий, предназначенных для приема физических и юридических лиц в связи с	количество этажей – 8, из них этажность – 5	не подлежат установлению	не подлежит установлению	за исключением линейных объектов и входящих в их состав сооружений, расстояние	при наличии установленных документацией по планировке территории

1	2	3	4	5	6	7	8
	коммунальных услуг (3.1.2)	предоставлением им коммунальных услуг				до места допустимого размещения объекта капитального строительства от границы земельного участка, смежной с линией объекта улично-дорожной сети (улица, проспект, бульвар, шоссе) – 5 м; смежной с линией объекта улично-дорожной сети (проезд, переулок, тупик) – 3 м; смежной с земельным участком, землями или земельными участками, находящимися в государственной и муниципальной собственности – 3 м	красных линий, линии отступа от красных линий в целях определения мест допустимого размещения зданий, строений, сооружений (линии регулирования застройки) расстояние до места допустимого размещения объекта капитального строительства от границы земельного участка, смежной с линией объекта улично-дорожной сети не подлежит применению <*> <***>
4.	Объекты культурно-досуговой деятельности (3.6.1)	размещение зданий, предназначенных для размещения музеев, выставочных залов, художественных галерей, домов культуры, библиотек, кинотеатров и кинозалов, театров, филармоний, концертных залов, планетариев	количество этажей – 8, из них этажность – 5	не подлежат установлению	не подлежит установлению	расстояние до места допустимого размещения объекта капитального строительства от границы земельного участка, смежной с линией объекта улично-дорожной сети (улица, проспект, бульвар, шоссе) – 5 м; смежной с линией объекта улично-дорожной сети (проезд, переулок, тупик) – 3 м;	при наличии установленных документацией по планировке территории красных линий, линии отступа от красных линий в целях определения мест допустимого размещения зданий, строений, сооружений (линии регулирования застройки) расстояние до места допустимого размещения объекта капитального

1	2	3	4	5	6	7	8
						смежной с земельным участком, землями или земельными участками, находящимися в государственной и муниципальной собственности – 3 м	строительства от границы земельного участка, смежной с линией объекта улично-дорожной сети не подлежит применению <*> <***>
5.	Парки культуры и отдыха (3.6.2)	размещение парков культуры и отдыха	не подлежит установлению	не подлежат установлению	не подлежит установлению	не подлежат установлению	без размещения объектов капитального строительства <***>
6.	Общественное управление (3.8)	размещение зданий, предназначенных для размещения органов и организаций общественного управления. Содержание данного вида разрешенного использования включает в себя содержание видов разрешенного использования с кодами 3.8.1–3.8.2	количество этажей – 8, из них этажность – 5	не подлежат установлению	на уровне поверхности земли – 60, ниже отметки земли – 90	расстояние до места допустимого размещения объекта капитального строительства от границы земельного участка, смежной с линией объекта улично-дорожной сети (улица, проспект, бульвар, шоссе) – 5 м; смежной с линией объекта улично-дорожной сети (проезд, переулок, тупик) – 3 м; смежной с земельным участком, землями или земельными участками, находящимися в государственной и муниципальной собственности – 3 м	при наличии установленных документацией по планировке территории красных линий, линии отступа от красных линий в целях определения мест допустимого размещения зданий, строений, сооружений (линии регулирования застройки) расстояние до места допустимого размещения объекта капитального строительства от границы земельного участка, смежной с линией объекта улично-дорожной сети не подлежит применению <*> <***>
7.	Государственное	размещение зданий,	количество	не подлежат	на уровне	расстояние до места	при наличии

1	2	3	4	5	6	7	8
	управление (3.8.1)	предназначенных для размещения государственных органов, государственного пенсионного фонда, органов местного самоуправления, судов, а также организаций, непосредственно обеспечивающих их деятельность или оказывающих государственные и (или) муниципальные услуги	этажей – 8, из них этажность – 5	установлению	поверхности земли – 60, ниже отметки земли – 90	допустимого размещения объекта капитального строительства от границы земельного участка, смежной с линией объекта улично-дорожной сети (улица, проспект, бульвар, шоссе) – 5 м; смежной с линией объекта улично-дорожной сети (проезд, переулок, тупик) – 3 м; смежной с земельным участком, землями или земельными участками, находящимися в государственной и муниципальной собственности – 3 м	установленных документацией по планировке территории красных линий, линии отступа от красных линий в целях определения мест допустимого размещения зданий, строений, сооружений (линии регулирования застройки) расстояние до места допустимого размещения объекта капитального строительства от границы земельного участка, смежной с линией объекта улично-дорожной сети не подлежит применению <*> <***>
8.	Представительская деятельность (3.8.2)	размещение зданий, предназначенных для дипломатических представительств иностранных государств и субъектов Российской Федерации, консульских учреждений в Российской Федерации	количество этажей – 8, из них этажность – 5	не подлежат установлению	на уровне поверхности земли – 60, ниже отметки земли – 90	расстояние до места допустимого размещения объекта капитального строительства от границы земельного участка, смежной с линией объекта улично-дорожной сети (улица, проспект, бульвар, шоссе) – 5 м; смежной с линией объекта улично-дорожной сети (проезд, переулок, тупик) – 3 м;	при наличии установленных документацией по планировке территории красных линий, линии отступа от красных линий в целях определения мест допустимого размещения зданий, строений, сооружений (линии регулирования застройки) расстояние до места допустимого размещения объекта капитального

1	2	3	4	5	6	7	8
						смежной с земельным участком, землями или земельными участками, находящимися в государственной и муниципальной собственности – 3 м	строительства от границы земельного участка, смежной с линией объекта улично-дорожной сети не подлежит применению <*> <***>
9.	Стоянка транспортных средств (4.9.2)	Размещение стоянок (парковок) легковых автомобилей и других мототранспортных средств, в том числе мотоциклов, мотороллеров, мотоколясок, мопедов, скутеров, за исключением встроенных, пристроенных и встроенно-пристроенных стоянок	не подлежит установлению	не подлежат установлению	не подлежит установлению	не подлежат установлению	<***>
10.	Обеспечение внутреннего правопорядка (8.3)	размещение объектов капитального строительства, необходимых для подготовки и поддержания в готовности органов внутренних дел, Росгвардии и спасательных служб, в которых существует военизированная служба; размещение объектов гражданской обороны, за исключением объектов гражданской обороны, являющихся частями производственных зданий	количество этажей – 8, из них этажность – 5	не подлежат установлению	на уровне поверхности земли – 60, ниже отметки земли – 90	расстояние до места допустимого размещения объекта капитального строительства от границы земельного участка, смежной с линией объекта улично-дорожной сети (улица, проспект, бульвар, шоссе) – 5 м; смежной с линией объекта улично-дорожной сети (проезд, переулок, тупик) – 3 м; смежной с земельным участком, землями или	при наличии установленных документацией по планировке территории красных линий, линии отступа от красных линий в целях определения мест допустимого размещения зданий, строений, сооружений (линии регулирования застройки) расстояние до места допустимого размещения объекта капитального строительства от границы земельного участка,

1	2	3	4	5	6	7	8
						земельными участками, находящимися в государственной и муниципальной собственности – 3 м	смежной с линией объекта улично-дорожной сети не подлежит применению <*> <***>
11.	Историко-культурная деятельность (9.3)	сохранение и изучение объектов культурного наследия народов Российской Федерации (памятников истории и культуры), в том числе: объектов археологического наследия, достопримечательных мест, мест бытования исторических промыслов, производств и ремесел, исторических поселений, недействующих военных и гражданских захоронений, объектов культурного наследия, хозяйственная деятельность, являющаяся историческим промыслом или ремеслом, а также хозяйственная деятельность, обеспечивающая познавательный туризм	не подлежит установлению	не подлежат установлению	не подлежит установлению	не подлежат установлению	<***>
12.	Земельные участки (территории) общего пользования (12.0)	земельные участки общего пользования. Содержание данного вида разрешенного использования включает в себя содержание видов разрешенного	не подлежит установлению	не подлежат установлению	не подлежит установлению	не подлежат установлению	<***>

1	2	3	4	5	6	7	8
		использования с кодами 12.0.1–12.0.2					
13.	Улично-дорожная сеть (12.0.1)	размещение объектов улично-дорожной сети: автомобильных дорог, трамвайных путей и пешеходных тротуаров в границах населенных пунктов, пешеходных переходов, бульваров, площадей, проездов, велодорожек и объектов велотранспортной и инженерной инфраструктуры; размещение придорожных стоянок (парковок) транспортных средств в границах городских улиц и дорог, за исключением предусмотренных видами разрешенного использования с кодами 2.7.1, 4.9, 7.2.3, а также некапитальных сооружений, предназначенных для охраны транспортных средств	не подлежит установлению	не подлежат установлению	не подлежит установлению	не подлежат установлению	<***>
14.	Благоустройство территории (12.0.2)	размещение декоративных, технических, планировочных, конструктивных устройств, элементов озеленения, различных видов	не подлежит установлению	не подлежат установлению	не подлежит установлению	не подлежат установлению	<***>

1	2	3	4	5	6	7	8
		<p>оборудования и оформления, малых архитектурных форм, некапитальных нестационарных строений и сооружений, информационных щитов и указателей, применяемых как составные части благоустройства территории, общественных туалетов</p>					
15.	<p>Земельные участки, входящие в состав общего имущества собственников индивидуальных жилых домов в малоэтажном жилом комплексе (14.0)</p>	<p>земельные участки, относящиеся к общему имуществу собственников индивидуальных жилых домов в малоэтажном жилом комплексе и предназначенные для удовлетворения потребностей собственников индивидуальных жилых домов в малоэтажном жилом комплексе и (или) для размещения объектов капитального строительства, иного имущества, относящегося к общему имуществу собственников индивидуальных жилых домов в малоэтажном жилом комплексе</p>	не подлежит установлению	не подлежат установлению	не подлежит установлению	<p>расстояние до места допустимого размещения объекта капитального строительства от границы земельного участка, смежной с линией объекта улично-дорожной сети (улица, проспект, бульвар, шоссе) – 5 м; смежной с линией объекта улично-дорожной сети (проезд, переулок, тупик) – 3 м, смежной с земельным участком, землями или земельными участками, находящимися в государственной и муниципальной собственности – 3 м</p>	<p>при наличии установленных документацией по планировке территории красных линий, линии отступа от красных линий в целях определения мест допустимого размещения зданий, строений, сооружений (линии регулирования застройки) расстояние до места допустимого размещения объекта капитального строительства от границы земельного участка, смежной с линией объекта улично-дорожной сети не подлежит применению <*> <***></p>

1	2	3	4	5	6	7	8
Условно разрешенные виды использования территориальной зоны «Ж-И. Зона исторической смешанной застройки»							
16.	Для индивидуального жилищного строительства (2.1)	размещение жилого дома (отдельно стоящего здания) количеством надземных этажей не более чем три, высотой не более двадцати метров, которое состоит из комнат и помещений вспомогательного использования, предназначенных для удовлетворения гражданами бытовых и иных нужд, связанных с их проживанием в таком здании, не предназначенного для раздела на самостоятельные объекты недвижимости); выращивание сельскохозяйственных культур; размещение гаражей для собственных нужд и хозяйственных построек	количество этажей – 6, из них этажность – 3	минимальная площадь земельного участка – 300 кв. м, максимальная площадь земельного участка – 1500 кв. м	на земельных участках площадью до 800 кв. м включительно – 40, на земельных участках площадью более 800 кв. м – 30	расстояние до места допустимого размещения объекта капитального строительства от границы земельного участка, смежной с линией объекта улично-дорожной сети (улица, проспект, бульвар, шоссе) – 5 м; смежной с линией объекта улично-дорожной сети (проезд, переулок, тупик) – 3 м, смежной с земельным участком, землями или земельными участками, находящимися в государственной и муниципальной собственности – 3 м. Расстояние до места допустимого размещения вспомогательных сооружений от границ земельного участка -1 м; для гаражей для собственных нужд от границы земельного участка смежной с земельным участком, землями или	при наличии установленных документацией по планировке территории красных линий, линии отступа от красных линий в целях определения мест допустимого строительства зданий, строений, сооружений (линии регулирования застройки) расстояние до места допустимого размещения объекта капитального строительства от границы земельного участка, смежной с линией объекта улично-дорожной сети не подлежит применению <*>. Расстояния от окон жилых помещений индивидуального дома (комнат, кухонь и веранд) до стен дома и хозяйственных построек, расположенных на соседних земельных участках, должны быть не менее 6 м, данные расстояния могут быть сокращены по взаимному согласию правообладателей

1	2	3	4	5	6	7	8
						<p>земельными участками, находящимися в государственной и муниципальной собственности – 1 м, от границы земельного участка, смежной с линией объекта улично-дорожной сети не подлежит установлению. Расстояние для вспомогательных сооружений и для гаражей для собственных нужд может быть сокращено по взаимному согласию правообладателей земельных участков или объектов капитального строительства</p>	<p>земельных участков или объектов капитального строительства <***></p>
17.	<p>Малоэтажная многоквартирная жилая застройка (2.1.1)</p>	<p>размещение малоэтажных многоквартирных домов (многоквартирные дома высотой до 4 этажей, включая мансардный); обустройство спортивных и детских площадок, площадок для отдыха; размещение объектов обслуживания жилой застройки во встроенных, пристроенных и встроенно-пристроенных помещениях малоэтажного</p>	<p>количество этажей – 7, из них этажность – 4</p>	<p>не подлежат установлению</p>	<p>на уровне поверхности земли – 60, ниже отметки земли – 90</p>	<p>расстояние до места допустимого размещения объекта капитального строительства от границы земельного участка, смежной с линией объекта улично-дорожной сети (улица, проспект, бульвар, шоссе) – 5 м; смежной с линией объекта улично-дорожной сети (проезд,</p>	<p>между длинными сторонами жилых зданий принимаются расстояния (бытовые разрывы): для жилых зданий с количеством этажей 2 – 3 этажа – не менее 15 м; для жилых зданий с количеством этажей от 4 включительно – в соответствии с нормами инсоляции, освещенности и противопожарных</p>

1	2	3	4	5	6	7	8
		<p>многоквартирного дома, если общая площадь таких помещений в малоэтажном многоквартирном доме не составляет более 15% общей площади помещений дома</p>				<p>переулок, тупик) – 3 м; смежной с земельным участком, землями или земельными участками, находящимися в государственной и муниципальной собственности – 3 м</p>	<p>требований, но не менее 20 м <*>. При наличии установленных документацией по планировке территории красных линий, линии отступа от красных линий в целях определения мест допустимого размещения зданий, строений, сооружений (линии регулирования застройки) расстояние до места допустимого размещения объекта капитального строительства от границы земельного участка, смежной с линией объекта улично-дорожной сети не подлежит применению <*> <***></p>
18.	Блокированная жилая застройка (2.3)	<p>размещение жилого дома, блокированного с другим жилым домом (другими жилыми домами) в одном ряду общей боковой стеной (общими боковыми стенами) без проемов и имеющего отдельный выход на земельный участок; разведение декоративных и плодовых деревьев, овощных и</p>	<p>количество этажей – 6, из них этажность – 3</p>	<p>минимальная площадь земельного участка – 150 кв. м для одного блока, максимальная площадь земельного участка – не подлежит установлению</p>	40	<p>расстояние до места допустимого размещения объекта капитального строительства от границы земельного участка, смежной с линией объекта улично-дорожной сети (улица, проспект, бульвар, шоссе) – 5 м; смежной с линией</p>	<p>при наличии установленных документацией по планировке территории красных линий, линии отступа от красных линий в целях определения мест допустимого размещения зданий, строений, сооружений (линии регулирования застройки) расстояние до</p>

1	2	3	4	5	6	7	8
		<p>ягодных культур; размещение гаражей для собственных нужд и иных вспомогательных сооружений; обустройство спортивных и детских площадок, площадок для отдыха</p>				<p>объекта улично- дорожной сети (проезд, переулок, тупик) – 3 м, смежной с земельным участком, на котором отсутствует объект капитального строительства, имеющий общую стену с блок-секцией или землями, находящимися в государственной и муниципальной собственности – 3 м. Расстояние до места допустимого размещения вспомогательных сооружений от границ земельного участка -1 м; для гаражей для собственных нужд от границы земельного участка смежной с земельным участком, землями или земельными участками, находящимися в государственной и муниципальной собственности – 1 м, от границы земельного участка, смежной с линией объекта улично- дорожной сети не подлежит</p>	<p>места допустимого размещения объекта капитального строительства от границы земельного участка, смежной с линией объекта улично-дорожной сети не подлежит применению <*> <***></p>

1	2	3	4	5	6	7	8
						<p>установлению. Расстояние для вспомогательных сооружений и для гаражей для собственных нужд может быть сокращено по взаимному согласию правообладателей земельных участков или объектов капитального строительства</p>	
19.	Среднеэтажная жилая застройка (2.5)	<p>размещение многоквартирных домов этажностью не выше восьми этажей; благоустройство и озеленение; размещение подземных гаражей и автостоянок; обустройство спортивных и детских площадок, площадок для отдыха; размещение объектов обслуживания жилой застройки во встроенных, пристроенных и встроенно-пристроенных помещениях многоквартирного дома, если общая площадь таких помещений в многоквартирном доме не составляет более 20% общей площади помещений дома</p>	<p>количество этажей – 8, из них этажность – 5</p>	<p>не подлежат установлению</p>	<p>на уровне поверхности земли – 60, ниже отметки земли – 90</p>	<p>расстояние до места допустимого размещения объекта капитального строительства от границы земельного участка, смежной с линией объекта улично-дорожной сети (улица, проспект, бульвар, шоссе) – 5 м; смежной с линией объекта улично-дорожной сети (проезд, переулок, тупик) – 3 м, смежной с земельным участком, землями или земельными участками, находящимися в государственной и муниципальной собственности – 3 м. Расстояние до стены</p>	<p>между длинными сторонами жилых зданий принимаются расстояния (бытовые разрывы): для жилых зданий с количеством этажей 2 - 3 этажа – не менее 15 м; для жилых зданий с количеством этажей от 4 включительно - в соответствии с нормами инсоляции, освещенности и противопожарных требований, но не менее 20 м <*>. При наличии установленных документацией по планировке территории красных линий, линии отступа от красных линий в целях определения</p>

1	2	3	4	5	6	7	8
						<p>подземной части объекта капитального строительства от границы земельного участка, смежной с линией объекта улично-дорожной сети, не нормируется, смежной с земельным участком или землями, находящимися в государственной и муниципальной собственности – 1 м</p>	<p>мест допустимого размещения зданий, строений, сооружений (линии регулирования застройки) расстояние до места допустимого размещения объекта капитального строительства от границы земельного участка, смежной с линией объекта улично-дорожной сети не подлежит применению <*> <***></p>
20.	Хранение автотранспорта (2.7.1)	<p>размещение отдельно стоящих и пристроенных гаражей, в том числе подземных, предназначенных для хранения автотранспорта, в том числе с разделением на машино-места, за исключением гаражей, размещение которых предусмотрено содержанием видов разрешенного использования с кодами 2.7.2, 4.9</p>	<p>для гаражей боксового типа, отдельно стоящих, в том числе в гаражных, гаражно-строительных кооперативах количество этажей – 2, из них этажность – 1; 5 - для подземных стоянок; 5 – для наземных стоянок</p>	<p>минимальная площадь земельного участка – 16 кв.м, максимальная площадь земельного участка – не подлежит установлению</p>	<p>не подлежит установлению</p>	<p>для гаражей боксового типа, отдельно стоящих расстояние до стены объекта капитального строительства от границ земельного участка не нормируется. Расстояние до стены подземной автостоянки от границы земельного участка, смежной с линией объекта улично-дорожной сети, не нормируется, смежной с земельным участком, землями или земельными участками, находящимися в государственной и муниципальной собственности – 1 м.</p>	<p>при наличии установленных документацией по планировке территории красных линий, линии отступа от красных линий в целях определения мест допустимого размещения зданий, строений, сооружений (линии регулирования застройки) расстояние до места допустимого размещения объекта капитального строительства от границы земельного участка, смежной с линией объекта улично-дорожной сети не подлежит применению <*></p>

1	2	3	4	5	6	7	8
						<p>Для наземных автостоянок расстояние до стены объекта капитального строительства от границы земельного участка, смежной с линией объекта улично-дорожной сети (улица, проспект, бульвар, шоссе) – 5 м; смежной с линией объекта улично-дорожной сети (проезд, переулок, тупик) – 3 м, смежной с земельным участком, землями или земельными участками, находящимися в государственной и муниципальной собственности – 3 м</p>	<***>
21.	Дома социального обслуживания (3.2.1)	<p>размещение зданий, предназначенных для размещения домов престарелых, домов ребенка, детских домов, пунктов ночлега для бездомных граждан; размещение объектов капитального строительства для временного размещения вынужденных переселенцев, лиц, признанных беженцами</p>	<p>количество этажей – 8, из них этажность – 5</p>	не подлежат установлению	60	<p>расстояние до места допустимого размещения объекта капитального строительства от границы земельного участка, смежной с линией объекта улично-дорожной сети (улица, проспект, бульвар, шоссе) – 5 м; смежной с линией объекта улично-</p>	<p>при наличии установленных документацией по планировке территории красных линий, линии отступа от красных линий в целях определения мест допустимого размещения зданий, строений, сооружений (линии регулирования застройки) расстояние до места допустимого</p>

1	2	3	4	5	6	7	8
						дорожной сети (проезд, переулок, тупик) – 3 м, смежной с земельным участком, землями или земельными участками, находящимися в государственной и муниципальной собственности – 3 м	размещения объекта капитального строительства от границы земельного участка, смежной с линией объекта улично-дорожной сети не подлежит применению <*> <***>
22.	Оказание социальной помощи населению (3.2.2)	размещение зданий, предназначенных для служб психологической и бесплатной юридической помощи, социальных, пенсионных и иных служб (службы занятости населения, пункты питания малоимущих граждан), в которых осуществляется прием граждан по вопросам оказания социальной помощи и назначения социальных или пенсионных выплат, а также для размещения общественных некоммерческих организаций: некоммерческих фондов, благотворительных организаций, клубов по интересам	количество этажей – 8, из них этажность – 5	не подлежат установлению	60	расстояние до места допустимого размещения объекта капитального строительства от границы земельного участка, смежной с линией объекта улично-дорожной сети (улица, проспект, бульвар, шоссе) – 5 м, смежной с линией объекта улично-дорожной сети (проезд, переулок, тупик) – 3 м, смежной с земельным участком, землями или земельными участками, находящимися в государственной и муниципальной собственности – 3 м	при наличии установленных документацией по планировке территории красных линий, линии отступа от красных линий в целях определения мест допустимого размещения зданий, строений, сооружений (линии регулирования застройки) расстояние до места допустимого размещения объекта капитального строительства от границы земельного участка, смежной с линией объекта улично-дорожной сети не подлежит применению <*> <***>
23.	Оказание услуг связи (3.2.3)	размещение зданий, предназначенных для размещения пунктов	количество этажей – 8, из них	не подлежат установлению	60	расстояние до места допустимого размещения объекта	при наличии установленных документацией по

1	2	3	4	5	6	7	8
		оказания услуг почтовой, телеграфной, междугородней и международной телефонной связи	этажность – 5			капитального строительства от границы земельного участка, смежной с линией объекта улично-дорожной сети (улица, проспект, бульвар, шоссе) – 5 м, смежной с линией объекта улично-дорожной сети (проезд, переулок, тупик) – 3 м, смежной с земельным участком, землями или земельными участками, находящимися в государственной и муниципальной собственности – 3 м	планировке территории красных линий, линии отступа от красных линий в целях определения мест допустимого размещения зданий, строений, сооружений (линии регулирования застройки) расстояние до места допустимого размещения объекта капитального строительства от границы земельного участка, смежной с линией объекта улично-дорожной сети не подлежит применению <*> <***>
24.	Общежития (3.2.4)	размещение зданий, предназначенных для размещения общежитий, предназначенных для проживания граждан на время их работы, службы или обучения, за исключением зданий, размещение которых предусмотрено содержанием вида разрешенного использования с кодом 4.7	количество этажей – 8, из них этажность – 5	не подлежат установлению	60	расстояние до места допустимого размещения объекта капитального строительства от границы земельного участка, смежной с линией объекта улично-дорожной сети (улица, проспект, бульвар, шоссе) – 5 м, смежной с линией объекта улично-дорожной сети (проезд, переулок, тупик) – 3 м, смежной с земельным участком, землями или	при наличии установленных документацией по планировке территории красных линий, линии отступа от красных линий в целях определения мест допустимого размещения зданий, строений, сооружений (линии регулирования застройки) расстояние до места допустимого размещения объекта капитального строительства от границы земельного участка,

1	2	3	4	5	6	7	8
						земельными участками, находящимися в государственной и муниципальной собственности – 3 м	смежной с линией объекта улично-дорожной сети не подлежит применению <*> <***>
25.	Бытовое обслуживание (3.3)	размещение объектов капитального строительства, предназначенных для оказания населению или организациям бытовых услуг (мастерские мелкого ремонта, ателье, бани, парикмахерские, прачечные, химчистки, похоронные бюро)	количество этажей – 6, из них этажность – 3	не подлежат установлению	60	расстояние до места допустимого размещения объекта капитального строительства от границы земельного участка, смежной с линией объекта улично-дорожной сети (улица, проспект, бульвар, шоссе) – 5 м, смежной с линией объекта улично-дорожной сети (проезд, переулок, тупик) – 3 м, смежной с земельным участком, землями или земельными участками, находящимися в государственной и муниципальной собственности – 3 м	при наличии установленных документацией по планировке территории красных линий, линии отступа от красных линий в целях определения мест допустимого размещения зданий, строений, сооружений (линии регулирования застройки) расстояние до места допустимого размещения объекта капитального строительства от границы земельного участка, смежной с линией объекта улично-дорожной сети не подлежит применению <*> <***> <****>
26.	Здравоохранение (3.4)	размещение объектов капитального строительства, предназначенных для оказания гражданам медицинской помощи. Содержание данного вида	количество этажей – 8, из них этажность – 5	не подлежат установлению	не подлежит установлению	расстояние до места допустимого размещения объекта капитального строительства от границы земельного участка, смежной с	при наличии установленных документацией по планировке территории красных линий, линии отступа от красных линий в целях определения

1	2	3	4	5	6	7	8
		разрешенного использования включает в себя содержание видов разрешенного использования с кодами 3.4.1–3.4.2				линией объекта улично-дорожной сети (улица, проспект, бульвар, шоссе) – 5 м, смежной с линией объекта улично-дорожной сети (проезд, переулок, тупик) – 3 м, смежной с земельным участком, землями или земельными участками, находящимися в государственной и муниципальной собственности – 3 м	мест допустимого размещения зданий, строений, сооружений (линии регулирования застройки) расстояние до места допустимого размещения объекта капитального строительства от границы земельного участка, смежной с линией объекта улично-дорожной сети не подлежит применению <*> <***>
27.	Амбулаторно-поликлиническое обслуживание (3.4.1)	размещение объектов капитального строительства, предназначенных для оказания гражданам амбулаторно-поликлинической медицинской помощи (поликлиники, фельдшерские пункты, пункты здравоохранения, центры матери и ребенка, диагностические центры, молочные кухни, станции донорства крови, клинические лаборатории)	количество этажей – 8, из них этажность – 5	не подлежат установлению	не подлежит установлению	расстояние до места допустимого размещения объекта капитального строительства от границы земельного участка, смежной с линией объекта улично-дорожной сети (улица, проспект, бульвар, шоссе) – 5 м, смежной с линией объекта улично-дорожной сети (проезд, переулок, тупик) – 3 м, смежной с земельным участком, землями или земельными участками, находящимися в государственной и муниципальной	при наличии установленных документацией по планировке территории красных линий, линии отступа от красных линий в целях определения мест допустимого размещения зданий, строений, сооружений (линии регулирования застройки) расстояние до места допустимого размещения объекта капитального строительства от границы земельного участка, смежной с линией объекта улично-дорожной сети не подлежит применению <*>

1	2	3	4	5	6	7	8
						собственности – 3 м	<***>
28.	Стационарное медицинское обслуживание (3.4.2)	размещение объектов капитального строительства, предназначенных для оказания гражданам медицинской помощи в стационарах (больницы, родильные дома, диспансеры, научно-медицинские учреждения и прочие объекты, обеспечивающие оказание услуги по лечению в стационаре); размещение станций скорой помощи; размещение площадок санитарной авиации	количество этажей – 8, из них этажность – 5	не подлежат установлению	не подлежит установлению	расстояние до места допустимого размещения объекта капитального строительства от границы земельного участка, смежной с линией объекта улично-дорожной сети (улица, проспект, бульвар, шоссе) – 5 м, смежной с линией объекта улично-дорожной сети (проезд, переулок, тупик) – 3 м, смежной с земельным участком, землями или земельными участками, находящимися в государственной и муниципальной собственности – 3 м	при наличии установленных документацией по планировке территории красных линий, линии отступа от красных линий в целях определения мест допустимого размещения зданий, строений, сооружений (линии регулирования застройки) расстояние до места допустимого размещения объекта капитального строительства от границы земельного участка, смежной с линией объекта улично-дорожной сети не подлежит применению <*> <***>
29.	Дошкольное, начальное и среднее общее образование (3.5.1)	размещение объектов капитального строительства, предназначенных для просвещения, дошкольного, начального и среднего общего образования (детские ясли, детские сады, школы, лицеи, гимназии, художественные, музыкальные школы, образовательные кружки и	не подлежит установлению	не подлежат установлению	не подлежит установлению	расстояние до места допустимого размещения объекта капитального строительства от границы земельного участка, смежной с линией объекта улично-дорожной сети (улица, проспект, бульвар, шоссе) – 5 м, смежной с линией	при наличии установленных документацией по планировке территории красных линий, линии отступа от красных линий в целях определения мест допустимого размещения зданий, строений, сооружений (линии регулирования застройки) расстояние до

1	2	3	4	5	6	7	8
		иные организации, осуществляющие деятельность по воспитанию, образованию и просвещению), в том числе зданий, спортивных сооружений, предназначенных для занятия обучающихся физической культурой и спортом				объекта улично-дорожной сети (проезд, переулок, тупик) – 3 м, смежной с земельным участком, землями или земельными участками, находящимися в государственной и муниципальной собственности – 3 м	места допустимого размещения объекта капитального строительства от границы земельного участка, смежной с линией объекта улично-дорожной сети не подлежит применению <*> <***>
30.	Религиозное использование (3.7)	размещение зданий и сооружений религиозного использования. Содержание данного вида разрешенного использования включает в себя содержание видов разрешенного использования с кодами 3.7.1–3.7.2	не подлежит установлению	не подлежат установлению	60	расстояние до места допустимого размещения объекта капитального строительства от границы земельного участка, смежной с линией объекта улично-дорожной сети (улица, проспект, бульвар, шоссе) – 5 м, смежной с линией объекта улично-дорожной сети (проезд, переулок, тупик) – 3 м, смежной с земельным участком, землями или земельными участками, находящимися в государственной и муниципальной собственности – 3 м	при наличии установленных документацией по планировке территории красных линий, линии отступа от красных линий в целях определения мест допустимого размещения зданий, строений, сооружений (линии регулирования застройки) расстояние до места допустимого размещения объекта капитального строительства от границы земельного участка, смежной с линией объекта улично-дорожной сети не подлежит применению <*> <***>
31.	Осуществление религиозных обрядов	размещение зданий и сооружений,	не подлежит установлению	не подлежат установлению	60	расстояние до места допустимого	при наличии установленных

1	2	3	4	5	6	7	8
	(3.7.1)	предназначенных для совершения религиозных обрядов и церемоний (в том числе церкви, соборы, храмы, часовни, мечети, моленные дома, синагоги)				размещения объекта капитального строительства от границы земельного участка, смежной с линией объекта улично-дорожной сети (улица, проспект, бульвар, шоссе) – 5 м, смежной с линией объекта улично-дорожной сети (проезд, переулок, тупик) – 3 м, смежной с земельным участком, землями или земельными участками, находящимися в государственной и муниципальной собственности – 3 м	документацией по планировке территории красных линий, линии отступа от красных линий в целях определения мест допустимого размещения зданий, строений, сооружений (линии регулирования застройки) расстояние до места допустимого размещения объекта капитального строительства от границы земельного участка, смежной с линией объекта улично-дорожной сети не подлежит применению <*> <***>
32.	Религиозное управление и образование (3.7.2)	размещение зданий, предназначенных для постоянного местонахождения духовных лиц, паломников и послушников в связи с осуществлением ими религиозной службы, а также для осуществления благотворительной и религиозной образовательной деятельности (монастыри, скиты, дома священнослужителей, воскресные и религиозные	не подлежит установлению	не подлежат установлению	60	расстояние до места допустимого размещения объекта капитального строительства от границы земельного участка, смежной с линией объекта улично-дорожной сети (улица, проспект, бульвар, шоссе) – 5 м, смежной с линией объекта улично-дорожной сети (проезд, переулок, тупик) – 3 м, смежной с земельным	при наличии установленных документацией по планировке территории красных линий, линии отступа от красных линий в целях определения мест допустимого размещения зданий, строений, сооружений (линии регулирования застройки) расстояние до места допустимого размещения объекта капитального строительства от границы

1	2	3	4	5	6	7	8
		школы, семинарии, духовные училища)				участком, землями или земельными участками, находящимися в государственной и муниципальной собственности – 3 м	земельного участка, смежной с линией объекта улично-дорожной сети не подлежит применению <*> <***>
33.	Обеспечение научной деятельности (3.9)	размещение зданий и сооружений для обеспечения научной деятельности. Содержание данного вида разрешенного использования включает в себя содержание видов разрешенного использования с кодами 3.9.1–3.9.3	количество этажей – 8, из них этажность – 5	не подлежат установлению	не подлежит установлению	расстояние до места допустимого размещения объекта капитального строительства от границы земельного участка, смежной с линией объекта улично-дорожной сети (улица, проспект, бульвар, шоссе) – 5 м, смежной с линией объекта улично-дорожной сети (проезд, переулок, тупик) – 3 м, смежной с земельным участком, землями или земельными участками, находящимися в государственной и муниципальной собственности – 3 м	при наличии установленных документацией по планировке территории красных линий, линии отступа от красных линий в целях определения мест допустимого размещения зданий, строений, сооружений (линии регулирования застройки) расстояние до места допустимого размещения объекта капитального строительства от границы земельного участка, смежной с линией объекта улично-дорожной сети не подлежит применению <*> <***>
34.	Обеспечение деятельности в области гидрометеорологии и смежных с ней областях (3.9.1)	размещение объектов капитального строительства, предназначенных для наблюдений за физическими и химическими процессами,	количество этажей – 8, из них этажность – 5	не подлежат установлению	не подлежит установлению	расстояние до места допустимого размещения объекта капитального строительства от границы земельного участка, смежной с	при наличии установленных документацией по планировке территории красных линий, линии отступа от красных линий в целях определения

1	2	3	4	5	6	7	8
		<p>происходящими в окружающей среде, определения ее гидрометеорологических, агрометеорологических и гелиогеофизических характеристик, уровня загрязнения атмосферного воздуха, почв, водных объектов, в том числе по гидробиологическим показателям, и околоземного - космического пространства, зданий и сооружений, используемых в области гидрометеорологии и смежных с ней областях (доплеровские метеорологические радиолокаторы, гидрологические посты и другие)</p>				<p>линией объекта улично-дорожной сети (улица, проспект, бульвар, шоссе) – 5 м, смежной с линией объекта улично-дорожной сети (проезд, переулок, тупик) – 3 м, смежной с земельным участком, землями или земельными участками, находящимися в государственной и муниципальной собственности – 3 м</p>	<p>мест допустимого размещения зданий, строений, сооружений (линии регулирования застройки) расстояние до места допустимого размещения объекта капитального строительства от границы земельного участка, смежной с линией объекта улично-дорожной сети не подлежит применению <*> <***></p>
35.	Проведение научных исследований (3.9.2)	<p>размещение зданий и сооружений, предназначенных для проведения научных изысканий, исследований и разработок (научно-исследовательские и проектные институты, научные центры, инновационные центры, государственные академии наук, опытно-конструкторские центры, в</p>	<p>количество этажей – 8, из них этажность – 5</p>	<p>не подлежат установлению</p>	<p>не подлежит установлению</p>	<p>расстояние до места допустимого размещения объекта капитального строительства от границы земельного участка, смежной с линией объекта улично-дорожной сети (улица, проспект, бульвар, шоссе) – 5 м, смежной с линией объекта улично-</p>	<p>при наличии установленных документацией по планировке территории красных линий, линии отступа от красных линий в целях определения мест допустимого размещения зданий, строений, сооружений (линии регулирования застройки) расстояние до места допустимого</p>

1	2	3	4	5	6	7	8
		том числе отраслевые)				дорожной сети (проезд, переулок, тупик) – 3 м, смежной с земельным участком, землями или земельными участками, находящимися в государственной и муниципальной собственности – 3 м	размещения объекта капитального строительства от границы земельного участка, смежной с линией объекта улично-дорожной сети не подлежит применению <*> <***>
36.	Проведение научных испытаний (3.9.3)	размещение зданий и сооружений для проведения изысканий, испытаний опытных промышленных образцов, для размещения организаций, осуществляющих научные изыскания, исследования и разработки, научные и селекционные работы, ведение сельского и лесного хозяйства для получения ценных с научной точки зрения образцов растительного и животного мира	количество этажей – 8, из них этажность – 5	не подлежат установлению	не подлежат установлению	расстояние до места допустимого размещения объекта капитального строительства от границы земельного участка, смежной с линией объекта улично-дорожной сети (улица, проспект, бульвар, шоссе) – 5 м, смежной с линией объекта улично-дорожной сети (проезд, переулок, тупик) – 3 м, смежной с земельным участком, землями или земельными участками, находящимися в государственной и муниципальной собственности – 3 м	при наличии установленных документацией по планировке территории красных линий, линии отступа от красных линий в целях определения мест допустимого размещения зданий, строений, сооружений (линии регулирования застройки) расстояние до места допустимого размещения объекта капитального строительства от границы земельного участка, смежной с линией объекта улично-дорожной сети не подлежит применению <*> <***>
37.	Деловое управление (4.1)	размещение объектов капитального строительства с целью: размещения объектов управленческой	количество этажей – 8, из них этажность – 5	не подлежат установлению	на уровне поверхности земли – 60, ниже отметки	расстояние до места допустимого размещения объекта капитального	при наличии установленных документацией по планировке территории

1	2	3	4	5	6	7	8
		<p>деятельности, не связанной с государственным или муниципальным управлением и оказанием услуг, а также с целью обеспечения совершения сделок, не требующих передачи товара в момент их совершения между организациями, в том числе биржевая деятельность (за исключением банковской и страховой деятельности)</p>			<p>земли – 90</p>	<p>строительства от границы земельного участка, смежной с линией объекта улично-дорожной сети (улица, проспект, бульвар, шоссе) – 5 м; смежной с линией объекта улично-дорожной сети (проезд, переулок, тупик) – 3 м смежной с земельным участком, землями или земельными участками, находящимися в государственной и муниципальной собственности – 3 м</p>	<p>красных линий, линии отступа от красных линий в целях определения мест допустимого размещения зданий, строений, сооружений (линии регулирования застройки) расстояние до места допустимого размещения объекта капитального строительства от границы земельного участка, смежной с линией объекта улично-дорожной сети не подлежит применению <*> <***></p>
38.	<p>Объекты торговли (торговые центры, торгово-развлекательные центры (комплексы) (4.2)</p>	<p>размещение объектов капитального строительства, общей площадью свыше 5000 кв. м с целью размещения одной или нескольких организаций, осуществляющих продажу товаров, и (или) оказание услуг в соответствии с содержанием видов разрешенного использования с кодами 4.5, 4.6, 4.8 – 4.8.2; размещение гаражей и (или) стоянок для автомобилей сотрудников и посетителей торгового центра</p>	<p>количество этажей – 8, из них этажность – 5</p>	<p>не подлежат установлению</p>	<p>на уровне поверхности земли – 60, ниже отметки земли – 90</p>	<p>расстояние до места допустимого размещения объекта капитального строительства от границы земельного участка, смежной с линией объекта улично-дорожной сети (улица, проспект, бульвар, шоссе) – 5 м; смежной с линией объекта улично-дорожной сети (проезд, переулок, тупик) – 3 м, смежной с земельным участком, землями или земельными участками,</p>	<p>при наличии установленных документацией по планировке территории красных линий, линии отступа от красных линий в целях определения мест допустимого размещения зданий, строений, сооружений (линии регулирования застройки) расстояние до места допустимого размещения объекта капитального строительства от границы земельного участка, смежной с линией объекта</p>

1	2	3	4	5	6	7	8
						находящимися в государственной и муниципальной собственности – 3 м	улично-дорожной сети не подлежит применению <*> <***>
39.	Рынки (4.3)	размещение объектов капитального строительства, сооружений, предназначенных для организации постоянной или временной торговли (ярмарка, рынок, базар), с учетом того, что каждое из торговых мест не располагает торговой площадью более 200 кв. м; размещение гаражей и (или) стоянок для автомобилей сотрудников и посетителей рынка	количество этажей – 6, из них этажность – 3	не подлежат установлению	не подлежит установлению	расстояние до места допустимого размещения объекта капитального строительства от границы земельного участка, смежной с линией объекта улично-дорожной сети (улица, проспект, бульвар, шоссе) – 5 м; смежной с линией объекта улично-дорожной сети (проезд, переулок, тупик) – 3 м, смежной с земельным участком, землями или земельными участками, находящимися в государственной и муниципальной собственности – 3 м	при наличии установленных документацией по планировке территории красных линий, линии отступа от красных линий в целях определения мест допустимого размещения зданий, строений, сооружений (линии регулирования застройки) расстояние до места допустимого размещения объекта капитального строительства от границы земельного участка, смежной с линией объекта улично-дорожной сети не подлежит применению <*> <***>
40.	Магазины (4.4)	размещение объектов капитального строительства, предназначенных для продажи товаров, торговая площадь которых составляет до 5000 кв. м	количество этажей – 8, из них этажность – 5	минимальная площадь земельного участка – 200 кв. м, максимальная площадь земельного участка – не	на уровне поверхности земли – 60, ниже отметки земли – 90	расстояние до места допустимого размещения объекта капитального строительства от границы земельного участка, смежной с линией объекта улично-дорожной сети (улица,	при наличии установленных документацией по планировке территории красных линий, линии отступа от красных линий в целях определения мест допустимого размещения зданий,

1	2	3	4	5	6	7	8
				подлежит установлению		проспект, бульвар, шоссе) – 5 м; смежной с линией объекта улично- дорожной сети (проезд, переулок, тупик) – 3 м, смежной с земельным участком, землями или земельными участками, находящимися в государственной и муниципальной собственности – 3 м	строений, сооружений (линии регулирования застройки) расстояние до места допустимого размещения объекта капитального строительства от границы земельного участка, смежной с линией объекта улично-дорожной сети не подлежит применению <*> <***>
41.	Банковская и страховая деятельность (4.5)	размещение объектов капитального строительства, предназначенных для размещения организаций, оказывающих банковские и страховые услуги	количество этажей – 8, из них этажность – 5	не подлежат установлению	на уровне поверхности земли – 60, ниже отметки земли – 90	расстояние до места допустимого размещения объекта капитального строительства от границы земельного участка, смежной с линией объекта улично- дорожной сети (улица, проспект, бульвар, шоссе) – 5 м; смежной с линией объекта улично- дорожной сети (проезд, переулок, тупик) – 3 м, смежной с земельным участком, землями или земельными участками, находящимися в государственной и муниципальной собственности – 3 м	при наличии установленных документацией по планировке территории красных линий, линии отступа от красных линий в целях определения мест допустимого размещения зданий, строений, сооружений (линии регулирования застройки) расстояние до места допустимого размещения объекта капитального строительства от границы земельного участка, смежной с линией объекта улично-дорожной сети не подлежит применению <*> <***>

1	2	3	4	5	6	7	8
42.	Общественное питание (4.6)	размещение объектов капитального строительства в целях устройства мест общественного питания (рестораны, кафе, столовые, закусочные, бары)	количество этажей – 6, из них этажность – 3	не подлежат установлению	60	расстояние до места допустимого размещения объекта капитального строительства от границы земельного участка, смежной с линией объекта улично-дорожной сети (улица, проспект, бульвар, шоссе) – 5 м; смежной с линией объекта улично-дорожной сети (проезд, переулок, тупик) – 3 м, смежной с земельным участком, землями или земельными участками, находящимися в государственной и муниципальной собственности – 3 м	при наличии установленных документацией по планировке территории красных линий, линии отступа от красных линий в целях определения мест допустимого размещения зданий, строений, сооружений (линии регулирования застройки) расстояние до места допустимого размещения объекта капитального строительства от границы земельного участка, смежной с линией объекта улично-дорожной сети не подлежит применению <*> <***>
43.	Гостиничное обслуживание (4.7)	размещение гостиниц	количество этажей – 8, из них этажность – 5	не подлежат установлению	на уровне поверхности земли – 60, ниже отметки земли – 90	расстояние до места допустимого размещения объекта капитального строительства от границы земельного участка, смежной с линией объекта улично-дорожной сети (улица, проспект, бульвар, шоссе) – 5 м; смежной с линией объекта улично-дорожной сети (проезд,	при наличии установленных документацией по планировке территории красных линий, линии отступа от красных линий в целях определения мест допустимого размещения зданий, строений, сооружений (линии регулирования застройки) расстояние до места допустимого размещения объекта

1	2	3	4	5	6	7	8
						переулок, тупик) – 3 м, смежной с земельным участком, землями или земельными участками, находящимися в государственной и муниципальной собственности – 3 м	капитального строительства от границы земельного участка, смежной с линией объекта улично-дорожной сети не подлежит применению <*> <***>
44.	Развлекательные мероприятия (4.8.1)	размещение зданий и сооружений, предназначенных для организации развлекательных мероприятий, путешествий, для размещения дискотек и танцевальных площадок, ночных клубов, аквапарков, боулинга, аттракционов и т. п., игровых автоматов (кроме игрового оборудования, используемого для проведения азартных игр), игровых площадок	количество этажей – 6, из них этажность – 3	не подлежат установлению	на уровне поверхности земли – 60, ниже отметки земли – 90	расстояние до места допустимого размещения объекта капитального строительства от границы земельного участка, смежной с линией объекта улично-дорожной сети (улица, проспект, бульвар, шоссе) – 5 м; смежной с линией объекта улично-дорожной сети (проезд, переулок, тупик) – 3 м, смежной с земельным участком, землями или земельными участками, находящимися в государственной и муниципальной собственности – 3 м	при наличии установленных документацией по планировке территории красных линий, линии отступа от красных линий в целях определения мест допустимого размещения зданий, строений, сооружений (линии регулирования застройки) расстояние до места допустимого размещения объекта капитального строительства от границы земельного участка, смежной с линией объекта улично-дорожной сети не подлежит применению <*> <***>
45.	Проведение азартных игр (4.8.2)	размещение зданий и сооружений, предназначенных для размещения букмекерских контор	количество этажей – 6, из них этажность – 3	не подлежат установлению	60	расстояние до места допустимого размещения объекта капитального строительства от	при наличии установленных документацией по планировке территории красных линий, линии

1	2	3	4	5	6	7	8
						<p>границы земельного участка, смежной с линией объекта улично-дорожной сети (улица, проспект, бульвар, шоссе) – 5 м; смежной с линией объекта улично-дорожной сети (проезд, переулок, тупик) – 3 м, смежной с земельным участком, землями или земельными участками, находящимися в государственной и муниципальной собственности – 3 м</p>	<p>отступа от красных линий в целях определения мест допустимого размещения зданий, строений, сооружений (линии регулирования застройки) расстояние до места допустимого размещения объекта капитального строительства от границы земельного участка, смежной с линией объекта улично-дорожной сети не подлежит применению <*> <***></p>
46.	Служебные гаражи (4.9)	<p>размещение постоянных или временных гаражей, стоянок для хранения служебного автотранспорта, используемого в целях осуществления видов деятельности, предусмотренных видами разрешенного использования с кодами 3.0, 4.0, а также для стоянки и хранения транспортных средств общего пользования, в том числе в депо</p>	<p>для гаражей боксового типа, отдельно стоящих количество этажей – 2, из них этажность – 1; 5 - для подземных стоянок; 5 - для наземных стоянок</p>	<p>минимальная площадь земельного участка – 18 кв. м, максимальная площадь земельного участка – не подлежит установлению</p>	90	<p>расстояние до места допустимого размещения объекта капитального строительства от границы земельного участка, смежной с линией объекта улично-дорожной сети (улица, проспект, бульвар, шоссе) – 5 м; смежной с линией объекта улично-дорожной сети (проезд, переулок, тупик) – 3 м, смежной с земельным участком, землями или земельными участками, находящимися в</p>	<p>при наличии установленных документацией по планировке территории красных линий, линии отступа от красных линий в целях определения мест допустимого размещения зданий, строений, сооружений (линии регулирования застройки) расстояние до места допустимого размещения объекта капитального строительства от границы земельного участка, смежной с линией объекта улично-дорожной сети не</p>

1	2	3	4	5	6	7	8
						<p>государственной и муниципальной собственности – 3 м. Расстояние до стены подземной автостоянки от границы земельного участка, смежной с линией объекта улично-дорожной сети, не нормируется, смежной с земельным участком или землями, находящимися в государственной и муниципальной собственности – 1 м</p>	<p>подлежит применению <*> <***></p>
47.	<p>Обеспечение занятий спортом в помещениях (5.1.2)</p>	<p>размещение спортивных клубов, спортивных залов, бассейнов, физкультурно-оздоровительных комплексов в зданиях и сооружениях</p>	<p>количество этажей – 8, из них этажность – 5</p>	<p>не подлежат установлению</p>	<p>на уровне поверхности земли – 60, ниже отметки земли – 90</p>	<p>расстояние до места допустимого размещения объекта капитального строительства от границы земельного участка, смежной с линией объекта улично-дорожной сети (улица, проспект, бульвар, шоссе) – 5 м; смежной с линией объекта улично-дорожной сети (проезд, переулок, тупик) – 3 м, смежной с земельным участком, землями или земельными участками, находящимися в государственной и</p>	<p>при наличии установленных документацией по планировке территории красных линий, линии отступа от красных линий в целях определения мест допустимого размещения зданий, строений, сооружений (линии регулирования застройки) расстояние до места допустимого размещения объекта капитального строительства от границы земельного участка, смежной с линией объекта улично-дорожной сети не подлежит применению</p>

1	2	3	4	5	6	7	8
						муниципальной собственности – 3 м	<*> <***>
48.	Площадки для занятий спортом (5.1.3)	размещение площадок для занятия спортом и физкультурой на открытом воздухе (физкультурные площадки, беговые дорожки, поля для спортивной игры)	не подлежит установлению	не подлежат установлению	не подлежит установлению	не подлежат установлению	<***>
49.	Оборудованные площадки для занятий спортом (5.1.4)	размещение сооружений для занятия спортом и физкультурой на открытом воздухе (теннисные корты, автодромы, мотодромы, трамплины, спортивные стрельбища)	не подлежит установлению	не подлежат установлению	не подлежит установлению	не подлежат установлению	<***>
50.	Спортивные базы (5.1.7)	размещение спортивных баз и лагерей, в которых осуществляется спортивная подготовка длительно проживающих в них лиц	количество этажей – 8, из них этажность – 5	не подлежат установлению	не подлежит установлению	расстояние до места допустимого размещения объекта капитального строительства от границы земельного участка, смежной с линией объекта улично-дорожной сети (улица, проспект, бульвар, шоссе) – 5 м; смежной с линией объекта улично-дорожной сети (проезд, переулок, тупик) - 3 м, смежной с земельным участком, землями или земельными участками,	при наличии установленных документацией по планировке территории красных линий, линии отступа от красных линий в целях определения мест допустимого размещения зданий, строений, сооружений (линии регулирования застройки) расстояние до места допустимого размещения объекта капитального строительства от границы земельного участка, смежной с линией объекта

1	2	3	4	5	6	7	8
						находящимися в государственной и муниципальной собственности – 3 м	улично-дорожной сети не подлежит применению <*> <***>
51.	Связь (6.8)	размещение объектов связи, радиовещания, телевидения, включая воздушные радиорелейные, надземные и подземные кабельные линии связи, линии радиофикации, антенные поля, усилительные пункты на кабельных линиях связи, инфраструктуру спутниковой связи и телерадиовещания, за исключением объектов связи, размещение которых предусмотрено содержанием видов разрешенного использования с кодами 3.1.1, 3.2.3	не подлежит установлению	не подлежат установлению	не подлежит установлению	за исключением линейных объектов и входящих в их состав сооружений, расстояние до места допустимого размещения объекта капитального строительства от границы земельного участка, смежной с линией объекта улично-дорожной сети (улица, проспект, бульвар, шоссе) – 5 м; смежной с линией объекта улично-дорожной сети (проезд, переулок, тупик) – 3 м, смежной с земельным участком, землями или земельными участками, находящимися в государственной и муниципальной собственности – 3 м	при наличии установленных документацией по планировке территории красных линий, линии отступа от красных линий в целях определения мест допустимого размещения зданий, строений, сооружений (линии регулирования застройки) расстояние до места допустимого размещения объекта капитального строительства от границы земельного участка, смежной с линией объекта улично-дорожной сети не подлежит применению <*> <***>
52.	Автомобильный транспорт (7.2)	размещение зданий и сооружений автомобильного транспорта. Содержание данного вида разрешенного использования включает в	не подлежит установлению	не подлежат установлению	не подлежит установлению	расстояние до места допустимого размещения объекта капитального строительства от границы земельного	при наличии установленных документацией по планировке территории красных линий, линии отступа от красных линий

1	2	3	4	5	6	7	8
		<p>содержание видов разрешенного использования с кодами 7.2.1–7.2.3</p>				<p>участка, смежной с линией объекта улично-дорожной сети (улица, проспект, бульвар, шоссе) – 5 м; смежной с линией объекта улично-дорожной сети (проезд, переулок, тупик) – 3 м, смежной с земельным участком, землями или земельными участками, находящимися в государственной и муниципальной собственности – 3 м</p>	<p>в целях определения мест допустимого размещения зданий, строений, сооружений (линии регулирования застройки) расстояние до места допустимого размещения объекта капитального строительства от границы земельного участка, смежной с линией объекта улично-дорожной сети не подлежит применению <*> <***></p>
53.	<p>Размещение автомобильных дорог (7.2.1)</p>	<p>размещение автомобильных дорог за пределами населенных пунктов и технически связанных с ними сооружений, придорожных стоянок (парковок) транспортных средств в границах городских улиц и дорог, за исключением предусмотренных видами разрешенного использования с кодами 2.7.1, 4.9, 7.2.3, а также некапитальных сооружений, предназначенных для охраны транспортных средств; размещение объектов, предназначенных</p>	не подлежит установлению	не подлежат установлению	не подлежит установлению	не подлежат установлению	<***>

1	2	3	4	5	6	7	8
		для размещения постов органов внутренних дел, ответственных за безопасность дорожного движения					
54.	Обслуживание перевозок пассажиров (7.2.2)	размещение зданий и сооружений, предназначенных для обслуживания пассажиров, за исключением объектов капитального строительства, размещение которых предусмотрено содержанием вида разрешенного использования с кодом 7.6	не подлежит установлению	не подлежат установлению	не подлежит установлению	расстояние до места допустимого размещения объекта капитального строительства от границы земельного участка, смежной с линией объекта улично-дорожной сети (улица, проспект, бульвар, шоссе) – 5 м; смежной с линией объекта улично-дорожной сети (проезд, переулок, тупик) – 3 м, смежной с земельным участком, землями или земельными участками, находящимися в государственной и муниципальной собственности – 3 м	при наличии установленных документацией по планировке территории красных линий, линии отступа от красных линий в целях определения мест допустимого размещения зданий, строений, сооружений (линии регулирования застройки) расстояние до места допустимого размещения объекта капитального строительства от границы земельного участка, смежной с линией объекта улично-дорожной сети не подлежит применению <*> <***>
55.	Стоянки транспорта общего пользования (7.2.3)	размещение стоянок транспортных средств, осуществляющих перевозки людей по установленному маршруту	не подлежит установлению	не подлежат установлению	не подлежит установлению	не подлежат установлению	<***>

1	2	3	4	5	6	7	8
Вспомогательные виды разрешенного использования территориальной зоны «Ж-И. Зона исторической смешанной застройки»							
56.	Предоставление коммунальных услуг (3.1.1)	размещение зданий и сооружений, обеспечивающих поставку воды, тепла, электричества, газа, отвод канализационных стоков, очистку и уборку объектов недвижимости (котельных, водозаборов, очистных сооружений, насосных станций, водопроводов, линий электропередач, трансформаторных подстанций, газопроводов, линий связи, телефонных станций, канализаций, стоянок, гаражей и мастерских для обслуживания уборочной и аварийной техники, сооружений, необходимых для сбора и плавки снега)	не подлежит установлению	не подлежат установлению	не подлежит установлению	не подлежат установлению	<***>
57.	Благоустройство территории (12.0.2)	размещение декоративных, технических, планировочных, конструктивных устройств, элементов озеленения, различных видов оборудования и оформления, малых архитектурных форм, некапитальных нестационарных строений и	не подлежит установлению	не подлежат установлению	не подлежит установлению	не подлежат установлению	<***>

1	2	3	4	5	6	7	8
		сооружений, информационных щитов и указателей, применяемых как составные части благоустройства территории, общественных туалетов					

<*> В условиях строительства и реконструкции, когда размеры земельных участков меньше установленных градостроительным регламентом минимальных размеров земельных участков либо конфигурация, инженерно-геологические или иные характеристики которых неблагоприятны для застройки, а также в целях соответствия архитектурно-градостроительному облику сложившейся застройки, указанные расстояния могут быть сокращены при соблюдении требований технических регламентов, норм инсоляции, освещенности и противопожарных требований, а также обеспечении непросматриваемости жилых помещений из окна в окно.

<***> 1. При наличии утвержденной документации по планировке территории:

1) расстояние до места допустимого размещения объекта капитального строительства определяется от красной линии улицы, проспекта, бульвара, шоссе – 5 м; проезда, переулка, тупика – 3 м;

при наличии установленной линии отступа от красных линий в целях определения мест допустимого размещения зданий, строений, сооружений (линии регулирования застройки) данное расстояние не подлежит установлению;

для гаражей для собственных нужд и подземной части объекта капитального строительства минимальные отступы от красной линии улично-дорожной сети – не подлежат установлению;

2) минимальные отступы от красной линии, установленной вне объектов улично-дорожной сети в целях строительства (реконструкции) сооружений инженерной инфраструктуры – не подлежат установлению.

2. Для видов разрешенного использования: «Для индивидуального жилищного строительства (2.1)», «Блокированная жилая застройка (2.3)» расстояния от границ смежного земельного участка до места допустимого размещения объекта капитального строительства могут быть сокращены по взаимному письменному согласию правообладателей земельных участков или объектов капитального строительства; в случае реконструкции в условиях сложившейся застройки допускается принимать существующие значения отступов от границы земельного участка, смежной с линией объекта улично-дорожной сети, по отношению ко всей границе земельного участка, без дополнительных разрешений и согласований.

В случае реконструкции иных объектов капитального строительства в условиях сложившейся застройки допускается сохранение существующих отступов объекта капитального строительства от границы земельного участка, смежной с линией улично-дорожной сети, смежной с землями государственной или муниципальной собственности, а от границ смежных земельных участков по письменному согласию правообладателей земельных участков или объектов капитального строительства.

3. В случае строительства или реконструкции объекта капитального строительства место допустимого размещения данного объекта не может пересекать границы земельного участка и (или) установленные красные

линии.

<***> Иные предельные параметры разрешенного строительства, реконструкции объектов капитального строительства, относящиеся ко всем видам разрешенного использования зоны Ж-И:

1. При размещении зданий, строений и сооружений в данной территориальной зоне должны соблюдаться установленные законодательством нормы пожарной безопасности, обеспечения санитарно-эпидемиологического благополучия населения, нормативные противопожарные и санитарно-эпидемиологические разрывы между зданиями, строениями и сооружениями, в том числе и расположенными на смежных земельных участках, а также технические регламенты, национальные стандарты и правила.

В случае реконструкции объекта капитального строительства, построенного до вступления в силу настоящих Правил, допускается сохранение существующих параметров объекта капитального строительства, если такая реконструкция не приводит к изменению внешних объемно-пространственных характеристик объекта, без дополнительных разрешений и согласований.

2. Все строения в границах земельного участка должны быть обеспечены системами водоотведения с кровли с целью предотвращения подтопления смежных земельных участков и строений.

3. Требования к ограждению земельных участков, предназначенных для индивидуального жилищного строительства:

высота ограждений земельных участков со стороны улично-дорожной сети должна быть не более 2,5 метра. Конструкция и внешний вид ограждения должен соответствовать решениям фасадов и применяемым отделочным материалам домовладения, расположенного на ограждаемом участке. Рекомендуется конструкцию и высоту ограждения выполнять единообразно на протяжении одного квартала с обеих сторон улицы;

ворота в заборе разрешается устанавливать только со стороны территорий общего пользования;

ограждения между смежными земельными участками должны быть высотой не более 2 метров и выполняться из свето-аэропрозрачного материала и должны быть проветриваемыми на высоту не менее 0,3 метра от уровня земли;

при условии соблюдения норм инсоляции и освещенности жилых помещений и по взаимному согласию смежных землепользователей допускается устройство сплошных ограждений из качественных и эстетически выполненных элементов. При общей толщине конструкции ограждения до 100 миллиметров ограждение допускается устанавливать по центру межевой границы участка, при большей толщине конструкции – смещать в сторону участка инициатора ограждения на величину превышения указанной нормы.

4. Минимальные расстояния от зданий, сооружений, коммуникаций, инженерных сетей до деревьев с диаметром кроны до 5 метров и кустарников приведены в таблице 3.

Таблица 3

Сооружение, здание, коммуникация, инженерная сеть	Расстояния до оси растения, метров	
	деревя	кустарника
От наружных стен зданий и сооружений	5,0	1,5
От наружных стен общеобразовательных организаций и дошкольных образовательных организаций	10,0	1,5
От края тротуаров	0,7	0,5
От края проезжей части, улиц, кромок укрепленных полос, обочины дорог и бровок канав	2,0	1,0
От мачт и опор осветительной сети, колонн и эстакад	4,0	-
От подошвы откосов, террас	1,0	0,5
От подошвы и внутренней грани подпорных стенок	3,0	1,0
От подземных сетей:		
газопровода, канализации	1,5	-
теплотрасс	2,0	1,0
водопровода, дренажа	2,0	-
силовых кабелей и кабелей связи	2,0	0,7

Приведенные в таблице 3 нормы относятся к деревьям с диаметром кроны не более 5 метров и должны быть соответственно увеличены для деревьев большего диаметра на расстояние, превышающее диаметр кроны в 5 метров.

До границы смежного земельного участка расстояния по санитарно-бытовым условиям должны быть не менее: от стволов высокорослых деревьев – 4 метров, от стволов среднерослых деревьев – 2 метров, от кустарников – 1 метра.

5. Расстояние между жилым домом (строением) и границей смежного участка измеряется от цоколя жилого дома (строения) или от стены жилого дома (строения) при отсутствии цоколя, если элементы жилого дома (строения) – эркер, крыльцо, навес, свес крыши и другие элементы выступают не более чем на 0,5 метра от плоскости стены. Если элементы

второго и последующих этажей жилого дома (строения) выступают более чем на 0,5 метра из плоскости наружной стены, расстояние между жилым домом (строением), красной линией, линией регулирования застройки и границей смежного участка измеряется от выступающих частей или от проекции их на землю (балконы, архитектурные элементы фасада здания второго и последующих этажей). Крыльцо, пандус, отмостка и любые выступающие части объектов капитального строительства при проекции их на землю должны располагаться в границах предоставленного (приобретенного) земельного участка.

6. Для многоквартирных жилых домов принимается норма расчета не менее 0,75 машино-места или парковочного места на одну квартиру стандартного жилья и не менее 1,5 машино-места или парковочного места на одну квартиру жилья бизнес-класса с размещением 100 процентов в границах земельного участка под многоквартирным домом. Размещение модульных быстровозводимых стоянок автомобилей механизированного, полумеханизированного типов не допускается.

Нормы расчета стоянок автомобилей для объектов иного функционального назначения определяются в соответствии с таблицей 4.

Таблица 4

№ п/п	Виды объекта	Расчетная единица	Число машино-мест и (или) парковочных мест на расчетную единицу
1	2	3	4
1.	Учреждения управления, кредитно-финансовые и юридические учреждения (деловое управление, банковская и страховая деятельность) в том числе с залами для посетителей	100 работающих	6 12
2.	Научные, проектные организации, офисы, специальные учебные заведения	100 работающих или учащихся	10
3.	Офисы с залами для посетителей	100 работающих	20
4.	Спортивные здания и сооружения: с трибунами для зрителей без трибун для зрителей	100 мест	15 4
5.	Кинотеатры, концертные и выставочные залы, музеи	100 мест или посетителей	13
6.	Парки культуры и отдыха, пляжи	100 посетителей	6
7.	Гостиницы	100 посетителей и персонала	6

1	2	3	4
		единовременно	
8.	Магазины, торговые центры: магазины торговой площадью не более 100 кв. м включительно магазины торговой площадью более 100 кв. м до 400 кв. м включительно магазины торговой площадью более 400 кв. м	на 100 кв. м торговой площади	 2 6 10
9.	Рынки	50 торговых мест	23
10.	Предприятия бытового обслуживания	100 посетителей	6
11.	Рестораны, кафе вместимостью 15 посадочных мест и более	100 мест	13

По туристическим маршрутам города Ставрополя следует предусматривать стоянки туристических автобусов и легковых автомобилей, принадлежащих туристам. Указанные стоянки должны быть размещены с учетом обеспечения удобных подходов к объектам туристического осмотра, но не далее 500 метров от них, и не нарушать целостный характер исторической среды.

7. Допустимые площади озелененной территории земельных участков определяются в соответствии с таблицей 5.

Таблица 5

№ п/п	Вид разрешенного использования земельного участка	Площадь озелененной территории, %
1.	Для индивидуального жилищного строительства	40 и более
2.	Многоэтажная, среднеэтажная, малоэтажная жилая застройка, блокированная жилая застройка	25 и более
3.	Образование и просвещение	50 и более
4.	Для размещения прочих объектов, за исключением коммунальных объектов, объектов транспорта	10 и более
5.	Земельные участки (территории) общего пользования	не подлежит установлению

К озелененной территории земельного участка относятся части участка и (или) объекта капитального строительства, которые не застроены объектами капитального строительства, не заняты временными сооружениями, тротуарами или проездами с твердым покрытием и при этом полностью или частично покрыты зелеными насаждениями, доступными для всех пользователей объектов, расположенных на земельном участке.

Озелененная территория земельного участка может быть оборудована:

площадками отдыха, детскими площадками, открытыми спортивными площадками, грунтовыми пешеходными дорожками, другими подобными объектами. Площадь, занимаемая объектами, которыми может быть оборудована озелененная территория земельного участка, не должна превышать 50 процентов площади озелененной территории.

Допускается частичное размещение элементов благоустройства и озеленения на эксплуатируемой кровле, при этом приоритетное значение имеет размещение элементов благоустройства и озеленения на уровне земли.

<****> Использование земельных участков и объектов капитального строительства при предоставлении ритуальных услуг:

при предоставлении ритуальных услуг использование земельного участка и объекта капитального строительства осуществляется физическими и юридическими лицами в соответствии с требованиями законодательства с учетом ограничений, установленных настоящими Правилами и правилами благоустройства территории города Ставрополя;

похоронные бюро, организации, предоставляющие ритуальные услуги, следует размещать в специально выделенном для этих целей отдельно стоящем объекте капитального строительства, расположенном на земельном участке, вид разрешенного использования которого позволяет осуществление данного вида деятельности;

объекты капитального строительства, в которых осуществляется предоставление ритуальных услуг, размещаются при условии наличия зоны моральной защиты, которая обеспечивает визуальную защиту таких объектов, в том числе входы и выходы, закрывает их обзор со стороны территорий общего пользования, жилых домов, организаций, осуществляющих образовательную деятельность, медицинских организаций и организаций культуры, а также автомобильных дорог общего пользования.

Статья 36. Ж-0. Зона застройки многоэтажными жилыми домами (9 этажей и более)

Зона предназначена для застройки многоэтажными жилыми домами (9 этажей и более), а также для размещения необходимых для обслуживания жителей данной зоны объектов социальной инфраструктуры и социального обслуживания, коммунально-бытового назначения, объектов инженерной и транспортной инфраструктуры, иных объектов согласно градостроительному регламенту.

Виды разрешенного использования земельных участков и объектов капитального строительства зоны застройки многоэтажными жилыми домами приведены в таблице 6 настоящих Правил.

Таблица 6

№ п/п	Наименование вида разрешенного использования земельного участка (код (числовое обозначение) вида разрешенного использования земельного участка)	Характеристика вида разрешенного использования	Предельные размеры земельных участков и предельные параметры разрешенного строительства, реконструкции объектов капитального строительства				
			Предельное количество этажей зданий, строений, сооружений	Предельные (минимальные и (или) максимальные) размеры земельных участков, в том числе их площадь, кв. м	Максимальный процент застройки в границах земельного участка	Минимальные отступы от границ земельных участков	Иные предельные параметры
1	2	3	4	5	6	7	8
Основные виды разрешенного использования территориальной зоны «Ж-0. Зона застройки многоквартирными жилыми домами (9 этажей и более)»							
1.	Многоэтажная жилая застройка (высотная застройка) (2.6)	размещение многоквартирных домов этажностью девять этажей и выше; благоустройство и озеленение придомовых территорий; обустройство спортивных и детских площадок, хозяйственных площадок и площадок для отдыха; размещение подземных гаражей и автостоянок, размещение объектов обслуживания жилой застройки во встроенных, пристроенных и встроенно-пристроенных помещениях многоквартирного дома в отдельных помещениях дома, если площадь таких помещений в многоквартирном	не подлежит установлению	не подлежат установлению	на уровне поверхности земли – 60, ниже отметки земли – 90	расстояние до места допустимого размещения объекта капитального строительства от границы земельного участка, смежной с линией объекта улично-дорожной сети (улица, проспект, бульвар, шоссе) – 5 м; смежной с линией объекта улично-дорожной сети (проезд, переулок, тупик) – 3 м, смежной с земельным участком, землями или земельными участками, находящимися в государственной и	между длинными сторонами жилых зданий с количеством этажей от 9 и выше принимаются расстояния в соответствии с нормами инсоляции, освещенности и противопожарных требований, но не менее 20 м <*>. При наличии установленных документов по планировке территории красных линий, линии отступа от красных линий в целях

1	2	3	4	5	6	7	8
		<p>доме не составляет более 15% от общей площади дома</p>				<p>муниципальной собственности. Расстояние до стены подземной части объекта капитального строительства от границы земельного участка, смежной с линией объекта улично-дорожной сети, не нормируется, смежной с земельным участком, землями или земельными участками, находящимися в государственной и муниципальной собственности – 1 м</p>	<p>определения мест допустимого размещения зданий, строений, сооружений (линии регулирования застройки) расстояние до места допустимого размещения объекта капитального строительства от границы земельного участка, смежной с линией объекта улично-дорожной сети не подлежит применению <*> <***></p>
2.	<p>Хранение автотранспорта (2.7.1)</p>	<p>размещение отдельно стоящих и пристроенных гаражей, в том числе подземных, предназначенных для хранения автотранспорта, в том числе с разделением на машино-места, за исключением гаражей, размещение которых предусмотрено содержанием видов разрешенного использования с кодами 2.7.2, 4.9</p>	<p>для гаражей боксового типа, отдельно стоящих, в том числе в гаражных, гаражно-строительных кооперативах количество этажей – 2, из них этажность – 1; 5 - для подземных стоянок; 5 – для наземных</p>	<p>для гаража отдельно стоящего или боксового типа минимальная площадь земельного участка – 16 кв.м, максимальная площадь земельного участка – 40 кв. м включительно, в остальных случаях не подлежат</p>	<p>не подлежит установлению</p>	<p>для гаражей боксового типа, отдельно стоящих расстояние до места допустимого размещения объекта капитального строительства от границ земельного участка не нормируется. Расстояние до стены подземной автостоянки от границы земельного участка, смежной с линией объекта улично-дорожной сети, не нормируется, смежной с земельным участком, землями или</p>	<p>при наличии установленных документацией по планировке территории красных линий, линии отступа от красных линий в целях определения мест допустимого размещения зданий, строений, сооружений (линии регулирования застройки) расстояние до места допустимого размещения объекта капитального строительства от границы земельного</p>

1	2	3	4	5	6	7	8
			стоянок	установлению		земельными участками, находящимися в государственной и муниципальной собственности – 1 м. Для наземных автостоянок расстояние до стены объекта капитального строительства от границы земельного участка, смежной с линией объекта улично-дорожной сети (улица, проспект, бульвар, шоссе) – 5 м; смежной с линией объекта улично-дорожной сети (проезд, переулок, тупик) – 3 м, смежной с земельным участком, землями или земельными участками, находящимися в государственной и муниципальной собственности – 3 м	участка, смежной с линией объекта улично-дорожной сети не подлежит применению <*> <***>
3.	Коммунальное обслуживание (3.1)	размещение зданий и сооружений в целях обеспечения физических и юридических лиц коммунальными услугами. Содержание данного вида разрешенного использования включает в себя содержание видов разрешенного	количество этажей – 8, из них этажность – 5	не подлежат установлению	не подлежит установлению	за исключением линейных объектов и входящих в их состав сооружений, расстояние до места допустимого размещения объекта капитального строительства от границы земельного	при наличии установленных документацией по планировке территории красных линий, линии отступа от красных линий в целях определения мест допустимого

1	2	3	4	5	6	7	8
		использования с кодами 3.1.1–3.1.2				участка, смежной с линией объекта улично-дорожной сети (улица, проспект, бульвар, шоссе) – 5 м; смежной с линией объекта улично-дорожной сети (проезд, переулок, тупик) – 3 м, смежной с земельным участком, землями или земельными участками, находящимися в государственной и муниципальной собственности – 3 м	размещения зданий, строений, сооружений (линии регулирования застройки) расстояние до места допустимого размещения объекта капитального строительства от границы земельного участка, смежной с линией объекта улично-дорожной сети не подлежит применению <*> <***>
4.	Предоставление коммунальных услуг (3.1.1)	размещение зданий и сооружений, обеспечивающих поставку воды, тепла, электричества, газа, отвод канализационных стоков, очистку и уборку объектов недвижимости (котельных, водозаборов, очистных сооружений, насосных станций, водопроводов, линий электропередач, трансформаторных подстанций, газопроводов, линий связи, телефонных станций, канализаций, стоянок, гаражей и мастерских для обслуживания уборочной и аварийной техники, сооружений, необходимых для сбора и плавки снега)	не подлежит установлению	не подлежат установлению	не подлежит установлению	за исключением линейных объектов и входящих в их состав сооружений, расстояние до места допустимого размещения объекта капитального строительства от границы земельного участка, смежной с линией объекта улично-дорожной сети (улица, проспект, бульвар, шоссе) – 5 м; смежной с линией объекта улично-дорожной сети (проезд, переулок, тупик) – 3 м, смежной с земельным участком, землями или	при наличии установленных документацией по планировке территории красных линий, линии отступа от красных линий в целях определения мест допустимого размещения зданий, строений, сооружений (линии регулирования застройки) расстояние до места допустимого размещения объекта капитального строительства от границы земельного участка, смежной с линией объекта улично-

1	2	3	4	5	6	7	8
						земельными участками, находящимися в государственной и муниципальной собственности – 3 м	дорожной сети не подлежит применению <*> <***>
5.	Административные здания организаций, обеспечивающих предоставление коммунальных услуг (3.1.2)	размещение зданий, предназначенных для приема физических и юридических лиц в связи с предоставлением им коммунальных услуг	количество этажей – 8, из них этажность – 5	не подлежат установлению	не подлежит установлению	за исключением линейных объектов и входящих в их состав сооружений, расстояние до места допустимого размещения объекта капитального строительства от границы земельного участка, смежной с линией объекта улично-дорожной сети (улица, проспект, бульвар, шоссе) – 5 м; смежной с линией объекта улично-дорожной сети (проезд, переулок, тупик) – 3 м, смежной с земельным участком, землями или земельными участками, находящимися в государственной и муниципальной собственности – 3 м	при наличии установленных документацией по планировке территории красных линий, линии отступа от красных линий в целях определения мест допустимого размещения зданий, строений, сооружений (линии регулирования застройки) расстояние до места допустимого размещения объекта капитального строительства от границы земельного участка, смежной с линией объекта улично-дорожной сети не подлежит применению <*> <***>
6.	Бытовое обслуживание (3.3)	размещение объектов капитального строительства, предназначенных для оказания населению или организациям бытовых услуг (мастерские	количество этажей – 6, из них этажность – 3	не подлежат установлению	60	расстояние до места допустимого размещения объекта капитального строительства от	при наличии установленных документацией по планировке территории красных линий, линии

1	2	3	4	5	6	7	8
		мелкого ремонта, ателье, бани, парикмахерские, прачечные, химчистки)				границы земельного участка, смежной с линией объекта улично-дорожной сети (улица, проспект, бульвар, шоссе) – 5 м; смежной с линией объекта улично-дорожной сети (проезд, переулок, тупик) – 3 м, смежной с земельным участком, землями или земельными участками, находящимися в государственной и муниципальной собственности – 3 м	отступа от красных линий в целях определения мест допустимого размещения зданий, строений, сооружений (линии регулирования застройки) расстояние до места допустимого размещения объекта капитального строительства от границы земельного участка, смежной с линией объекта улично-дорожной сети не подлежит применению <*> <***> <****>
7.	Здравоохранение (3.4)	размещение объектов капитального строительства, предназначенных для оказания гражданам медицинской помощи. Содержание данного вида разрешенного использования включает в себя содержание видов разрешенного использования с кодами 3.4.1–3.4.2	не подлежит установлению	не подлежат установлению	не подлежит установлению	расстояние до места допустимого размещения объекта капитального строительства от границы земельного участка, смежной с линией объекта улично-дорожной сети (улица, проспект, бульвар, шоссе) – 5 м; смежной с линией объекта улично-дорожной сети (проезд, переулок, тупик) – 3 м, смежной с земельным	при наличии установленных документацией по планировке территории красных линий, линии отступа от красных линий в целях определения мест допустимого размещения зданий, строений, сооружений (линии регулирования застройки) расстояние до места допустимого размещения объекта капитального

1	2	3	4	5	6	7	8
						участком, землями или земельными участками, находящимися в государственной и муниципальной собственности – 3 м	строительства от границы земельного участка, смежной с линией объекта улично-дорожной сети не подлежит применению <*> <***>
8.	Амбулаторно-поликлиническое обслуживание (3.4.1)	Размещение объектов капитального строительства, предназначенных для оказания гражданам амбулаторно-поликлинической медицинской помощи (поликлиники, фельдшерские пункты, пункты здравоохранения, центры матери и ребенка, диагностические центры, молочные кухни, станции донорства крови, клинические лаборатории)	не подлежит установлению	не подлежат установлению	не подлежит установлению	расстояние до места допустимого размещения объекта капитального строительства от границы земельного участка, смежной с линией объекта улично-дорожной сети (улица, проспект, бульвар, шоссе) – 5 м; смежной с линией объекта улично-дорожной сети (проезд, переулок, тупик) – 3 м, смежной с земельным участком, землями или земельными участками, находящимися в государственной и муниципальной собственности – 3 м	при наличии установленных документацией по планировке территории красных линий, линии отступа от красных линий в целях определения мест допустимого размещения зданий, строений, сооружений (линии регулирования застройки) расстояние до места допустимого размещения объекта капитального строительства от границы земельного участка, смежной с линией объекта улично-дорожной сети не подлежит применению <*> <***>
9.	Стационарное медицинское обслуживание (3.4.2)	размещение объектов капитального строительства, предназначенных для оказания	не подлежит установлению	не подлежат установлению	не подлежит установлению	расстояние до места допустимого размещения объекта	при наличии установленных документацией по

1	2	3	4	5	6	7	8
		<p>гражданам медицинской помощи в стационарах (больницы, родильные дома, диспансеры, научно-медицинские учреждения и прочие объекты, обеспечивающие оказание услуги по лечению в стационаре); размещение станций скорой помощи; размещение площадок санитарной авиации</p>				<p>капитального строительства от границы земельного участка, смежной с линией объекта улично-дорожной сети (улица, проспект, бульвар, шоссе) – 5 м; смежной с линией объекта улично-дорожной сети (проезд, переулок, тупик) – 3 м, смежной с земельным участком, землями или земельными участками, находящимися в государственной и муниципальной собственности – 3 м</p>	<p>планировке территории красных линий, линии отступа от красных линий в целях определения мест допустимого размещения зданий, строений, сооружений (линии регулирования застройки) расстояние до места допустимого размещения объекта капитального строительства от границы земельного участка, смежной с линией объекта улично-дорожной сети не подлежит применению <*> <***></p>
10.	<p>Дошкольное, начальное и среднее общее образование (3.5.1)</p>	<p>размещение объектов капитального строительства, предназначенных для просвещения, дошкольного, начального и среднего общего образования (детские ясли, детские сады, школы, лицеи, гимназии, художественные, музыкальные школы, образовательные кружки и иные организации, осуществляющие деятельность по воспитанию, образованию и просвещению), в том числе зданий, спортивных</p>	<p>не подлежит установлению</p>	<p>не подлежат установлению</p>	<p>не подлежит установлению</p>	<p>расстояние до места допустимого размещения объекта капитального строительства от границы земельного участка, смежной с линией объекта улично-дорожной сети (улица, проспект, бульвар, шоссе) – 5 м; смежной с линией объекта улично-дорожной сети (проезд, переулок, тупик) – 3 м,</p>	<p>при наличии установленных документацией по планировке территории красных линий, линии отступа от красных линий в целях определения мест допустимого размещения зданий, строений, сооружений (линии регулирования застройки) расстояние до места допустимого размещения объекта</p>

1	2	3	4	5	6	7	8
		сооружений, предназначенных для занятия обучающихся физической культурой и спортом				смежной с земельным участком, землями или земельными участками, находящимися в государственной и муниципальной собственности – 3 м	капитального строительства от границы земельного участка, смежной с линией объекта улично-дорожной сети не подлежит применению <*> <***>
11.	Объекты культурно-досуговой деятельности (3.6.1)	размещение зданий, предназначенных для размещения музеев, выставочных залов, художественных галерей, домов культуры, библиотек, кинотеатров и кинозалов, театров, филармоний, концертных залов, планетариев	количество этажей – 8, из них этажность – 5	не подлежат установлению	не подлежит установлению	расстояние до места допустимого размещения объекта капитального строительства от границы земельного участка, смежной с линией объекта улично-дорожной сети (улица, проспект, бульвар, шоссе) – 5 м; смежной с линией объекта улично-дорожной сети (проезд, переулок, тупик) – 3 м, смежной с земельным участком, землями или земельными участками, находящимися в государственной и муниципальной собственности – 3 м	при наличии установленных документацией по планировке территории красных линий, линии отступа от красных линий в целях определения мест допустимого размещения зданий, строений, сооружений (линии регулирования застройки) расстояние до места допустимого размещения объекта капитального строительства от границы земельного участка, смежной с линией объекта улично-дорожной сети не подлежит применению <*> <***>
12.	Парки культуры и отдыха (3.6.2)	размещение парков культуры и отдыха	не подлежит установлению	не подлежат установлению	не подлежит установлению	не подлежат установлению	без размещения объектов капитального

1	2	3	4	5	6	7	8
							строительства <***>
13.	Общественное управление (3.8)	размещение зданий, предназначенных для размещения органов и организаций общественного управления. Содержание данного вида разрешенного использования включает в себя содержание видов разрешенного использования с кодами 3.8.1–3.8.2	не подлежит установлению	не подлежат установлению	на уровне поверхности земли – 60, ниже отметки земли – 90	расстояние до места допустимого размещения объекта капитального строительства от границы земельного участка, смежной с линией объекта улично-дорожной сети (улица, проспект, бульвар, шоссе) – 5 м; смежной с линией объекта улично-дорожной сети (проезд, переулок, тупик) – 3 м, смежной с земельным участком, землями или земельными участками, находящимися в государственной и муниципальной собственности – 3 м	при наличии установленных документацией по планировке территории красных линий, линии отступа от красных линий в целях определения мест допустимого размещения зданий, строений, сооружений (линии регулирования застройки) расстояние до места допустимого размещения объекта капитального строительства от границы земельного участка, смежной с линией объекта улично-дорожной сети не подлежит применению <***> <***>
14.	Государственное управление (3.8.1)	размещение зданий, предназначенных для размещения государственных органов, государственного пенсионного фонда, органов местного самоуправления, судов, а также организаций, непосредственно обеспечивающих их	не подлежит установлению	не подлежат установлению	на уровне поверхности земли – 60, ниже отметки земли – 90	расстояние до места допустимого размещения объекта капитального строительства от границы земельного участка, смежной с линией объекта улично-дорожной сети (улица,	при наличии установленных документацией по планировке территории красных линий, линии отступа от красных линий в целях определения мест допустимого

1	2	3	4	5	6	7	8
		<p>деятельность или оказывающих государственные и (или) муниципальные услуги</p>				<p>проспект, бульвар, шоссе) – 5 м; смежной с линией объекта улично-дорожной сети (проезд, переулок, тупик) – 3 м, смежной с земельным участком, землями или земельными участками, находящимися в государственной и муниципальной собственности – 3 м</p>	<p>размещения зданий, строений, сооружений (линии регулирования застройки) расстояние до места допустимого размещения объекта капитального строительства от границы земельного участка, смежной с линией объекта улично-дорожной сети не подлежит применению <*> <***></p>
15.	Представительская деятельность (3.8.2)	<p>размещение зданий, предназначенных для представительств иностранных государств и субъектов Российской Федерации, консульских учреждений в Российской Федерации</p>	не подлежит установлению	не подлежат установлению	на уровне поверхности земли – 60, ниже отметки земли – 90	<p>расстояние до места допустимого размещения объекта капитального строительства от границы земельного участка, смежной с линией объекта улично-дорожной сети (улица, проспект, бульвар, шоссе) – 5 м; смежной с линией объекта улично-дорожной сети (проезд, переулок, тупик) – 3 м, смежной с земельным участком, землями или земельными участками, находящимися в государственной и муниципальной</p>	<p>при наличии установленных документацией по планировке территории красных линий, линии отступа от красных линий в целях определения мест допустимого размещения зданий, строений, сооружений (линии регулирования застройки) расстояние до места допустимого размещения объекта капитального строительства от границы земельного участка, смежной с линией объекта улично-дорожной сети не</p>

1	2	3	4	5	6	7	8
						собственности – 3 м	подлежит применению <*> <***>
16.	Обеспечение научной деятельности (3.9)	размещение зданий и сооружений для обеспечения научной деятельности. Содержание данного вида разрешенного использования включает в себя содержание видов разрешенного использования с кодами 3.9.1–3.9.3	не подлежит установлению	не подлежат установлению	не подлежит установлению	расстояние до места допустимого размещения объекта капитального строительства от границы земельного участка, смежной с линией объекта улично-дорожной сети (улица, проспект, бульвар, шоссе) – 5 м; смежной с линией объекта улично-дорожной сети (проезд, переулок, тупик) – 3 м, смежной с земельным участком, землями или земельными участками, находящимися в государственной и муниципальной собственности – 3 м	при наличии установленных документацией по планировке территории красных линий, линии отступа от красных линий в целях определения мест допустимого размещения зданий, строений, сооружений (линии регулирования застройки) расстояние до места допустимого размещения объекта капитального строительства от границы земельного участка, смежной с линией объекта улично-дорожной сети не подлежит применению <*> <***>
17.	Обеспечение деятельности в области гидрометеорологии и смежных с ней областях (3.9.1)	размещение объектов капитального строительства, предназначенных для наблюдений за физическими и химическими процессами, происходящими в окружающей среде, определения ее гидрометеорологических,	не подлежит установлению	не подлежат установлению	не подлежит установлению	расстояние до места допустимого размещения объекта капитального строительства от границы земельного участка, смежной с линией объекта улично-	при наличии установленных документацией по планировке территории красных линий, линии отступа от красных линий в целях определения мест

1	2	3	4	5	6	7	8
		агрометеорологических и гелиогеофизических характеристик, уровня загрязнения атмосферного воздуха, почв, водных объектов, в том числе по гидробиологическим показателям, и околоземного - космического пространства, зданий и сооружений, используемых в области гидрометеорологии и смежных с ней областях (доплеровские метеорологические радиолокаторы, гидрологические посты и другие)				дорожной сети (улица, проспект, бульвар, шоссе) – 5 м; смежной с линией объекта улично-дорожной сети (проезд, переулок, тупик) – 3 м, смежной с земельным участком, землями или земельными участками, находящимися в государственной и муниципальной собственности – 3 м	допустимого размещения зданий, строений, сооружений (линии регулирования застройки) расстояние до места допустимого размещения объекта капитального строительства от границы земельного участка, смежной с линией объекта улично-дорожной сети не подлежит применению <*> <***>
18.	Проведение научных исследований (3.9.2)	размещение зданий и сооружений, предназначенных для проведения научных изысканий, исследований и разработок (научно-исследовательские и проектные институты, научные центры, инновационные центры, государственные академии наук, опытно-конструкторские центры, в том числе отраслевые)	не подлежит установлению	не подлежат установлению	не подлежит установлению	расстояние до места допустимого размещения объекта капитального строительства от границы земельного участка, смежной с линией объекта улично-дорожной сети (улица, проспект, бульвар, шоссе) – 5 м; смежной с линией объекта улично-дорожной сети (проезд, переулок, тупик) – 3 м, смежной с земельным участком, землями или земельными участками, находящимися в	при наличии установленных документацией по планировке территории красных линий, линии отступа от красных линий в целях определения мест допустимого размещения зданий, строений, сооружений (линии регулирования застройки) расстояние до места допустимого размещения объекта капитального строительства от границы земельного участка, смежной с

1	2	3	4	5	6	7	8
						государственной и муниципальной собственности – 3 м	линией объекта улично-дорожной сети не подлежит применению <*> <***>
19.	Проведение научных испытаний (3.9.3)	размещение зданий и сооружений для проведения изысканий, испытаний опытных промышленных образцов, для размещения организаций, осуществляющих научные изыскания, исследования и разработки, научные и селекционные работы, ведение сельского и лесного хозяйства для получения ценных с научной точки зрения образцов растительного и животного мира	не подлежит установлению	не подлежат установлению	не подлежит установлению	расстояние до места допустимого размещения объекта капитального строительства от границы земельного участка, смежной с линией объекта улично-дорожной сети (улица, проспект, бульвар, шоссе) – 5 м; смежной с линией объекта улично-дорожной сети (проезд, переулок, тупик) – 3 м, смежной с земельным участком, землями или земельными участками, находящимися в государственной и муниципальной собственности – 3 м	при наличии установленных документацией по планировке территории красных линий, линии отступа от красных линий в целях определения мест допустимого размещения зданий, строений, сооружений (линии регулирования застройки) расстояние до места допустимого размещения объекта капитального строительства от границы земельного участка, смежной с линией объекта улично-дорожной сети не подлежит применению <*> <***>
20.	Деловое управление (4.1)	размещение объектов капитального строительства с целью: размещения объектов управленческой деятельности, не связанной с государственным или	не подлежит установлению	не подлежат установлению	на уровне поверхности земли – 60, ниже отметки земли – 90	расстояние до места допустимого размещения объекта капитального строительства от границы земельного	при наличии установленных документацией по планировке территории красных линий, линии отступа от красных

1	2	3	4	5	6	7	8
		<p>муниципальным управлением и оказанием услуг, а также с целью обеспечения совершения сделок, не требующих передачи товара в момент их совершения между организациями, в том числе биржевая деятельность (за исключением банковской и страховой деятельности)</p>				<p>участка, смежной с линией объекта улично-дорожной сети (улица, проспект, бульвар, шоссе) – 5 м; смежной с линией объекта улично-дорожной сети (проезд, переулок, тупик) – 3 м, смежной с земельным участком, землями или земельными участками, находящимися в государственной и муниципальной собственности – 3 м</p>	<p>линий в целях определения мест допустимого размещения зданий, строений, сооружений (линии регулирования застройки) расстояние до места допустимого размещения объекта капитального строительства от границы земельного участка, смежной с линией объекта улично-дорожной сети не подлежит применению <*> <***></p>
21.	Магазины (4.4)	<p>размещение объектов капитального строительства, предназначенных для продажи товаров, торговая площадь которых составляет до 5000 кв. м</p>	<p>не подлежит установлению</p>	<p>минимальная площадь земельных участков – 200 кв. м, максимальная площадь земельных участков – не подлежит установлению</p>	<p>на уровне поверхности земли – 60, ниже отметки земли – 90</p>	<p>расстояние до места допустимого размещения объекта капитального строительства от границы земельного участка, смежной с линией объекта улично-дорожной сети (улица, проспект, бульвар, шоссе) – 5 м; смежной с линией объекта улично-дорожной сети (проезд, переулок, тупик) – 3 м, смежной с земельным участком, землями или земельными участками,</p>	<p>при наличии установленных документацией по планировке территории красных линий, линии отступа от красных линий в целях определения мест допустимого размещения зданий, строений, сооружений (линии регулирования застройки) расстояние до места допустимого размещения объекта капитального строительства от границы земельного</p>

1	2	3	4	5	6	7	8
						находящимися в государственной и муниципальной собственности – 3 м	участка, смежной с линией объекта улично-дорожной сети не подлежит применению <*> <***>
22.	Банковская и страховая деятельность (4.5)	размещение объектов капитального строительства, предназначенных для размещения организаций, оказывающих банковские и страховые услуги	не подлежит установлению	не подлежат установлению	на уровне поверхности земли – 60, ниже отметки земли – 90	расстояние до места допустимого размещения объекта капитального строительства от границы земельного участка, смежной с линией объекта улично-дорожной сети (улица, проспект, бульвар, шоссе) – 5 м; смежной с линией объекта улично-дорожной сети (проезд, переулок, тупик) – 3 м, смежной с земельным участком, землями или земельными участками, находящимися в государственной и муниципальной собственности – 3 м	при наличии установленных документацией по планировке территории красных линий, линии отступа от красных линий в целях определения мест допустимого размещения зданий, строений, сооружений (линии регулирования застройки) расстояние до места допустимого размещения объекта капитального строительства от границы земельного участка, смежной с линией объекта улично-дорожной сети не подлежит применению <*> <***>
23.	Общественное питание (4.6)	размещение объектов капитального строительства в целях устройства мест общественного питания (рестораны, кафе, столовые,	количество этажей – 6, из них этажность – 3	не подлежат установлению	60	расстояние до места допустимого размещения объекта капитального строительства от	при наличии установленных документацией по планировке территории красных линий, линии

1	2	3	4	5	6	7	8
		закусочные, бары)				<p>границы земельного участка, смежной с линией объекта улично-дорожной сети (улица, проспект, бульвар, шоссе) – 5 м; смежной с линией объекта улично-дорожной сети (проезд, переулок, тупик) – 3 м, смежной с земельным участком, землями или земельными участками, находящимися в государственной и муниципальной собственности – 3 м</p>	<p>отступа от красных линий в целях определения мест допустимого размещения зданий, строений, сооружений (линии регулирования застройки) расстояние до места допустимого размещения объекта капитального строительства от границы земельного участка, смежной с линией объекта улично-дорожной сети не подлежит применению <*> <*></p>
24.	Гостиничное обслуживание (4.7)	размещение гостиниц	количество этажей – 12, из них этажность – 9	не подлежат установлению	на уровне поверхности земли – 60, ниже отметки земли – 90	<p>расстояние до места допустимого размещения объекта капитального строительства от границы земельного участка, смежной с линией объекта улично-дорожной сети (улица, проспект, бульвар, шоссе) – 5 м; смежной с линией объекта улично-дорожной сети (проезд, переулок, тупик) – 3 м, смежной с земельным участком, землями или</p>	<p>при наличии установленных документацией по планировке территории красных линий, линии отступа от красных линий в целях определения мест допустимого размещения зданий, строений, сооружений (линии регулирования застройки) расстояние до места допустимого размещения объекта капитального строительства от</p>

1	2	3	4	5	6	7	8
						земельными участками, находящимися в государственной и муниципальной собственности – 3 м	границы земельного участка, смежной с линией объекта улично-дорожной сети не подлежит применению <*> <***>
25	Стоянка транспортных средств (4.9.2)	Размещение стоянок (парковок) легковых автомобилей и других мототранспортных средств, в том числе мотоциклов, мотороллеров, мотоколясок, мопедов, скутеров, за исключением встроенных, пристроенных и встроенно-пристроенных стоянок	не подлежит установлению	не подлежат установлению	не подлежит установлению	не подлежат установлению	<***>
26.	Обеспечение спортивно-зрелищных мероприятий (5.1.1)	размещение спортивно-зрелищных зданий и сооружений, имеющих специальные места для зрителей от 500 мест (стадионов, дворцов спорта, ледовых дворцов, ипподромов)	не подлежит установлению	не подлежат установлению	не подлежит установлению	расстояние до места допустимого размещения объекта капитального строительства от границы земельного участка, смежной с линией объекта улично-дорожной сети (улица, проспект, бульвар, шоссе) – 5 м; смежной с линией объекта улично-дорожной сети (проезд, переулок, тупик) – 3 м, смежной с земельным участком, землями или земельными участками,	при наличии установленных документацией по планировке территории красных линий, линии отступа от красных линий в целях определения мест допустимого размещения зданий, строений, сооружений (линии регулирования застройки) расстояние до места допустимого размещения объекта капитального строительства от границы земельного

1	2	3	4	5	6	7	8
						находящимися в государственной и муниципальной собственности – 3 м	участка, смежной с линией объекта улично-дорожной сети не подлежит применению <*> <***>
27.	Обеспечение занятий спортом в помещениях (5.1.2)	размещение спортивных клубов, спортивных залов, бассейнов, физкультурно-оздоровительных комплексов в зданиях и сооружениях	не подлежит установлению	не подлежат установлению	на уровне поверхности земли – 60, ниже отметки земли – 90	расстояние до места допустимого размещения объекта капитального строительства от границы земельного участка, смежной с линией объекта улично-дорожной сети (улица, проспект, бульвар, шоссе) – 5 м; смежной с линией объекта улично-дорожной сети (проезд, переулок, тупик) – 3 м, смежной с земельным участком, землями или земельными участками, находящимися в государственной и муниципальной собственности – 3 м	при наличии установленных документацией по планировке территории красных линий, линии отступа от красных линий в целях определения мест допустимого размещения зданий, строений, сооружений (линии регулирования застройки) расстояние до места допустимого размещения объекта капитального строительства от границы земельного участка, смежной с линией объекта улично-дорожной сети не подлежит применению <*> <***>
28.	Площадки для занятий спортом (5.1.3)	размещение площадок для занятия спортом и физкультурой на открытом воздухе (физкультурные площадки, беговые дорожки,	не подлежит установлению	не подлежат установлению	не подлежит установлению	не подлежат установлению	<***>

1	2	3	4	5	6	7	8
		поля для спортивной игры)					
29.	Оборудованные площадки для занятий спортом (5.1.4)	размещение сооружений для занятия спортом и физкультурой на открытом воздухе (теннисные корты, автодромы, мотодромы, трамплины, спортивные стрельбища)	не подлежит установлению	не подлежат установлению	не подлежит установлению	не подлежат установлению	<***>
30.	Спортивные базы (5.1.7)	размещение спортивных баз и лагерей, в которых осуществляется спортивная подготовка длительно проживающих в них лиц	не подлежит установлению	не подлежат установлению	не подлежит установлению	расстояние до места допустимого размещения объекта капитального строительства от границы земельного участка, смежной с линией объекта улично-дорожной сети (улица, проспект, бульвар, шоссе) – 5 м; смежной с линией объекта улично-дорожной сети (проезд, переулок, тупик) – 3 м, смежной с земельным участком, землями или земельными участками, находящимися в государственной и муниципальной собственности – 3 м	при наличии установленных документацией по планировке территории красных линий, линии отступа от красных линий в целях определения мест допустимого размещения зданий, строений, сооружений (линии регулирования застройки) расстояние до места допустимого размещения объекта капитального строительства от границы земельного участка, смежной с линией объекта улично-дорожной сети не подлежит применению <***> <***>
31.	Автомобильный	размещение зданий и	не подлежит	не подлежат	не подлежит	расстояние до места	при наличии

1	2	3	4	5	6	7	8
	транспорт (7.2)	сооружений автомобильного транспорта. Содержание данного вида разрешенного использования включает в себя содержание видов разрешенного использования с кодами 7.2.1–7.2.3	установлению	установлению	установлению	допустимого размещения объекта капитального строительства от границы земельного участка, смежной с линией объекта улично-дорожной сети (улица, проспект, бульвар, шоссе) – 5 м; смежной с линией объекта улично-дорожной сети (проезд, переулок, тупик) – 3 м, смежной с земельным участком, землями или земельными участками, находящимися в государственной и муниципальной собственности – 3 м	установленных документацией по планировке территории красных линий, линии отступа от красных линий в целях определения мест допустимого размещения зданий, строений, сооружений (линии регулирования застройки) расстояние до места допустимого размещения объекта капитального строительства от границы земельного участка, смежной с линией объекта улично-дорожной сети не подлежит применению <*> <***>
32.	Размещение автомобильных дорог (7.2.1)	размещение автомобильных дорог за пределами населенных пунктов и технически связанных с ними сооружений, придорожных стоянок (парковок) транспортных средств в границах городских улиц и дорог, за исключением предусмотренных видами разрешенного использования с кодами 2.7.1, 4.9, 7.2.3, а также некапитальных	не подлежит установлению	не подлежат установлению	не подлежит установлению	не подлежат установлению	<***>

1	2	3	4	5	6	7	8
		сооружений, предназначенных для охраны транспортных средств; размещение объектов, предназначенных для размещения постов органов внутренних дел, ответственных за безопасность дорожного движения					
33.	Обслуживание перевозок пассажиров (7.2.2)	размещение зданий и сооружений, предназначенных для обслуживания пассажиров, за исключением объектов капитального строительства, размещение которых предусмотрено содержанием вида разрешенного использования с кодом 7.6	не подлежит установлению	не подлежат установлению	не подлежит установлению	расстояние до места допустимого размещения объекта капитального строительства от границы земельного участка, смежной с линией объекта улично-дорожной сети (улица, проспект, бульвар, шоссе) – 5 м; смежной с линией объекта улично-дорожной сети (проезд, переулок, тупик) – 3 м, смежной с земельным участком, землями или земельными участками, находящимися в государственной и муниципальной собственности – 3 м	при наличии установленных документацией по планировке территории красных линий, линии отступа от красных линий в целях определения мест допустимого размещения зданий, строений, сооружений (линии регулирования застройки) расстояние до места допустимого размещения объекта капитального строительства от границы земельного участка, смежной с линией объекта улично-дорожной сети не подлежит применению <*> <***>
34.	Стоянки транспорта общего пользования (7.2.3)	размещение стоянок транспортных средств, осуществляющих перевозки	не подлежит установлению	не подлежат установлению	не подлежит установлению	не подлежат установлению	<***>

1	2	3	4	5	6	7	8
		людей по установленному маршруту					
35.	Обеспечение обороны и безопасности (8.0)	размещение объектов капитального строительства, необходимых для подготовки и поддержания в боевой готовности Вооруженных Сил Российской Федерации, других войск, воинских формирований и органов управлений ими (размещение военных организаций, внутренних войск, учреждений и других объектов, дислокация войск и сил флота), проведение воинских учений и других мероприятий, направленных на обеспечение боевой готовности воинских частей; размещение зданий военных училищ, военных институтов, военных университетов, военных академий; размещение объектов, обеспечивающих осуществление таможенной деятельности	количество этажей – 11, из них этажность – 8	не подлежат установлению	на уровне поверхности земли – 60, ниже отметки земли – 90	расстояние до места допустимого размещения объекта капитального строительства от границы земельного участка, смежной с линией объекта улично-дорожной сети (улица, проспект, бульвар, шоссе) – 5 м; смежной с линией объекта улично-дорожной сети (проезд, переулок, тупик) – 3 м, смежной с земельным участком, землями или земельными участками, находящимися в государственной и муниципальной собственности – 3 м	при наличии установленных документацией по планировке территории красных линий, линии отступа от красных линий в целях определения мест допустимого размещения зданий, строений, сооружений (линии регулирования застройки) расстояние до места допустимого размещения объекта капитального строительства от границы земельного участка, смежной с линией объекта улично-дорожной сети не подлежит применению <*> <***>
36.	Обеспечение внутреннего правопорядка (8.3)	размещение объектов капитального строительства, необходимых для подготовки и поддержания в готовности органов внутренних дел, Росгвардии и спасательных служб, в которых существует военизированная служба;	не подлежит установлению	не подлежат установлению	на уровне поверхности земли – 60, ниже отметки земли – 90	расстояние до места допустимого размещения объекта капитального строительства от границы земельного участка, смежной с линией объекта улично-	при наличии установленных документацией по планировке территории красных линий, линии отступа от красных линий в целях определения мест

1	2	3	4	5	6	7	8
		размещение объектов гражданской обороны, за исключением объектов гражданской обороны, являющихся частями производственных зданий				дорожной сети (улица, проспект, бульвар, шоссе) – 5 м; смежной с линией объекта улично-дорожной сети (проезд, переулок, тупик) – 3 м, смежной с земельным участком, землями или земельными участками, находящимися в государственной и муниципальной собственности – 3 м	допустимого размещения зданий, строений, сооружений (линии регулирования застройки) расстояние до места допустимого размещения объекта капитального строительства от границы земельного участка, смежной с линией объекта улично-дорожной сети не подлежит применению <*> <***>
37.	Земельные участки (территории) общего пользования (12.0)	земельные участки общего пользования. Содержание данного вида разрешенного использования включает в себя содержание видов разрешенного использования с кодами 12.0.1 - 12.0.2	не подлежит установлению	не подлежат установлению	не подлежит установлению	не подлежат установлению	<***>
38.	Улично-дорожная сеть (12.0.1)	размещение объектов улично-дорожной сети: автомобильных дорог, трамвайных путей и пешеходных тротуаров в границах населенных пунктов, пешеходных переходов, бульваров, площадей, проездов, велодорожек и объектов велотранспортной и инженерной инфраструктуры; размещение придорожных	не подлежит установлению	не подлежат установлению	не подлежит установлению	не подлежат установлению	<***>

1	2	3	4	5	6	7	8
		стоянок (парковок) транспортных средств в границах городских улиц и дорог, за исключением предусмотренных видами разрешенного использования с кодами 2.7.1, 4.9, 7.2.3, а также некапитальных сооружений, предназначенных для охраны транспортных средств					
39.	Благоустройство территории (12.0.2)	размещение декоративных, технических, планировочных, конструктивных устройств, элементов озеленения, различных видов оборудования и оформления, малых архитектурных форм, некапитальных нестационарных строений и сооружений, информационных щитов и указателей, применяемых как составные части благоустройства территории, общественных туалетов	не подлежит установлению	не подлежат установлению	не подлежит установлению	не подлежат установлению	<***>
40.	Земельные участки, входящие в состав общего имущества собственников индивидуальных жилых домов в малоэтажном жилом комплексе (14.0)	земельные участки, относящиеся к общему имуществу собственников индивидуальных жилых домов в малоэтажном жилом комплексе и предназначенные для удовлетворения потребностей собственников индивидуальных жилых домов	не подлежит установлению	не подлежат установлению	не подлежит установлению	расстояние до места допустимого размещения объекта капитального строительства от границы земельного участка, смежной с линией объекта улично-дорожной сети (улица,	при наличии установленных документацией по планировке территории красных линий, линии отступа от красных линий в целях определения мест допустимого

1	2	3	4	5	6	7	8
		<p>в малоэтажном жилом комплексе и (или) для размещения объектов капитального строительства, иного имущества, относящегося к общему имуществу собственников индивидуальных жилых домов в малоэтажном жилом комплексе</p>				<p>проспект, бульвар, шоссе) – 5 м; смежной с линией объекта улично-дорожной сети (проезд, переулок, тупик) – 3 м, смежной с земельным участком, землями или земельными участками, находящимися в государственной и муниципальной собственности – 3 м</p>	<p>размещения зданий, строений, сооружений (линии регулирования застройки) расстояние до места допустимого размещения объекта капитального строительства от границы земельного участка, смежной с линией объекта улично-дорожной сети не подлежит применению <*> <***></p>
<p>Условно разрешенные виды использования территориальной зоны «Ж-0. Зона застройки многоэтажными жилыми домами (9 этажей и более)»</p>							
41.	<p>Для индивидуального жилищного строительства (2.1)</p>	<p>размещение жилого дома (отдельно стоящего здания) количеством надземных этажей не более чем три, высотой не более двадцати метров, которое состоит из комнат и помещений вспомогательного использования, предназначенных для удовлетворения гражданами бытовых и иных нужд, связанных с их проживанием в таком здании, не предназначенного для раздела на самостоятельные объекты недвижимости); выращивание сельскохозяйственных культур; размещение гаражей</p>	<p>количество этажей – 6, из них этажность – 3</p>	<p>минимальная площадь земельного участка – 300 кв. м, максимальная площадь земельного участка – 1500 кв. м</p>	<p>на земельных участках площадью до 800 кв. м включительно – 40, на земельных участках площадью более 800 кв. м – 30</p>	<p>расстояние до места допустимого размещения объекта капитального строительства от границы земельного участка, смежной с линией объекта улично-дорожной сети (улица, проспект, бульвар, шоссе) – 5 м; смежной с линией объекта улично-дорожной сети (проезд, переулок, тупик) – 3 м, смежной с земельным участком, землями или земельными участками, находящимися в</p>	<p>при наличии установленных документацией по планировке территории красных линий, линии отступа от красных линий в целях определения мест допустимого размещения зданий, строений, сооружений (линии регулирования застройки) расстояние до места допустимого размещения объекта капитального строительства от границы земельного участка, смежной с</p>

1	2	3	4	5	6	7	8
		для собственных нужд и хозяйственных построек				<p>государственной и муниципальной собственности – 3 м. Расстояние до места допустимого размещения вспомогательных сооружений от границ земельного участка -1 м; для гаражей для собственных нужд от границы земельного участка смежной с земельным участком, землями или земельными участками, находящимися в государственной и муниципальной собственности – 1 м, от границы земельного участка, смежной с линией объекта улично-дорожной сети не подлежит установлению. Расстояние для вспомогательных сооружений и для гаражей для собственных нужд может быть сокращено по взаимному согласию правообладателей земельных участков или объектов капитального</p>	<p>линией объекта улично-дорожной сети не подлежит применению <*>. Расстояния от окон жилых помещений индивидуального дома (комнат, кухонь и веранд) до стен дома и хозяйственных построек, расположенных на соседних земельных участках, должны быть не менее 6 м, данные расстояния могут быть сокращены по взаимному согласию правообладателей земельных участков или объектов капитального строительства <***></p>

1	2	3	4	5	6	7	8
						строительства	
42.	Малозэтажная многоквартирная жилая застройка (2.1.1)	размещение малозэтажных многоквартирных домов (многоквартирные дома высотой до 4 этажей, включая мансардный); обустройство спортивных и детских площадок, площадок для отдыха; размещение объектов обслуживания жилой застройки во встроенных, пристроенных и встроенно-пристроенных помещениях малоэтажного многоквартирного дома, если общая площадь таких помещений в малоэтажном многоквартирном доме не составляет более 15% общей площади помещений дома	количество этажей – 7, из них этажность – 4	не подлежат установлению	на уровне поверхности земли – 60, ниже отметки земли – 90	расстояние до места допустимого размещения объекта капитального строительства от границы земельного участка, смежной с линией объекта улично-дорожной сети (улица, проспект, бульвар, шоссе) – 5 м; смежной с линией объекта улично-дорожной сети (проезд, переулок, тупик) – 3 м, смежной с земельным участком, землями или земельными участками, находящимися в государственной и муниципальной собственности – 3 м	между длинными сторонами жилых зданий принимаются расстояния (бытовые разрывы): для жилых зданий с количеством этажей 2 – 3 этажа – не менее 15 м; для жилых зданий с количеством этажей от 4 включительно – в соответствии с нормами инсоляции, освещенности и противопожарных требований, но не менее 20 м <*>. При наличии установленных документацией по планировке территории красных линий, линии отступа от красных линий в целях определения мест допустимого размещения зданий, строений, сооружений (линии регулирования застройки) расстояние до места допустимого размещения объекта капитального строительства от

1	2	3	4	5	6	7	8
							<p>границы земельного участка, смежной с линией объекта улично-дорожной сети не подлежат применению <*> <***></p>
43.	Блокированная жилая застройка (2.3)	<p>размещение жилого дома, блокированного с другим жилым домом (другими жилыми домами) в одном ряду общей боковой стеной (общими боковыми стенами) без проемов и имеющего отдельный выход на земельный участок; разведение декоративных и плодовых деревьев, овощных и ягодных культур; размещение гаражей для собственных нужд и иных вспомогательных сооружений; обустройство спортивных и детских площадок, площадок для отдыха</p>	<p>количество этажей – 6, из них этажность – 3</p>	<p>минимальная площадь земельного участка – 150 кв. м для одного блока, максимальная площадь земельного участка – не подлежит установлению</p>	40	<p>расстояние до места допустимого размещения объекта капитального строительства от границы земельного участка, смежной с линией объекта улично-дорожной сети (улица, проспект, бульвар, шоссе) – 5 м; смежной с линией объекта улично-дорожной сети (проезд, переулок, тупик) – 3 м, смежной с земельным участком, на котором отсутствует объект капитального строительства, имеющий общую стену с блок-секцией или землями, находящимися в государственной и муниципальной собственности – 3 м. Расстояние до места допустимого размещения</p>	<p>при наличии установленных документацией по планировке территории красных линий, линии отступа от красных линий в целях определения мест допустимого размещения зданий, строений, сооружений (линии регулирования застройки) расстояние до места допустимого размещения объекта капитального строительства от границы земельного участка, смежной с линией объекта улично-дорожной сети не подлежит применению <*> <***></p>

1	2	3	4	5	6	7	8
						<p>вспомогательных сооружений от границ земельного участка -1 м; для гаражей для собственных нужд от границы земельного участка смежной с земельным участком, землями или земельными участками, находящимися в государственной и муниципальной собственности – 1 м, от границы земельного участка, смежной с линией объекта улично-дорожной сети не подлежит установлению. Расстояние для вспомогательных сооружений и для гаражей для собственных нужд может быть сокращено по взаимному согласию правообладателей земельных участков или объектов капитального строительства</p>	
44.	Среднеэтажная жилая застройка (2.5)	размещение многоквартирных домов этажностью не выше восьми этажей; благоустройство и озеленение;	количество этажей – 11, из них этажность – 8	не подлежат установлению	на уровне поверхности земли – 60, ниже отметки	расстояние до места допустимого размещения объекта капитального	между длинными сторонами жилых зданий принимаются расстояния (бытовые

1	2	3	4	5	6	7	8
		<p>размещение подземных гаражей и автостоянок; обустройство спортивных и детских площадок, площадок для отдыха;</p> <p>размещение объектов обслуживания жилой застройки во встроенных, пристроенных и встроенно-пристроенных помещениях многоквартирного дома, если общая площадь таких помещений в многоквартирном доме не составляет более 20% общей площади помещений дома</p>			земли – 90	<p>строительства от границы земельного участка, смежной с линией объекта улично-дорожной сети (улица, проспект, бульвар, шоссе) – 5 м;</p> <p>смежной с линией объекта улично-дорожной сети (проезд, переулок, тупик) – 3 м, смежной с земельным участком, землями или земельными участками, находящимися в государственной и муниципальной собственности – 3 м.</p> <p>Расстояние до стены подземной части объекта капитального строительства от границы земельного участка, смежной с линией объекта улично-дорожной сети, не нормируется, смежной с земельным участком, землями или земельными участками, находящимися в государственной и муниципальной собственности – 1 м</p>	<p>разрывы):</p> <p>для жилых зданий с количеством этажей 2 – 3 этажа – не менее 15 м;</p> <p>для жилых зданий с количеством этажей от 4 включительно - в соответствии с нормами инсоляции, освещенности и противопожарных требований, но не менее 20 м <*>.</p> <p>При наличии установленных документацией по планировке территории красных линий, линии отступа от красных линий в целях определения мест допустимого размещения зданий, строений, сооружений (линии регулирования застройки) расстояние до места допустимого размещения объекта капитального строительства от границы земельного участка, смежной с линией объекта улично-дорожной сети не подлежит применению <*></p>

1	2	3	4	5	6	7	8
							<***>
45.	Социальное обслуживание (3.2)	размещение зданий, предназначенных для оказания гражданам социальной помощи. Содержание данного вида разрешенного использования включает в себя содержание видов разрешенного использования с кодами 3.2.1–3.2.4	количество этажей – 8, из них этажность – 5	не подлежат установлению	60	расстояние до места допустимого размещения объекта капитального строительства от границы земельного участка, смежной с линией объекта улично-дорожной сети (улица, проспект, бульвар, шоссе) – 5 м; смежной с линией объекта улично-дорожной сети (проезд, переулок, тупик) – 3 м, смежной с земельным участком, землями или земельными участками, находящимися в государственной и муниципальной собственности – 3 м	при наличии установленных документацией по планировке территории красных линий, линии отступа от красных линий в целях определения мест допустимого размещения зданий, строений, сооружений (линии регулирования застройки) расстояние до места допустимого размещения объекта капитального строительства от границы земельного участка, смежной с линией объекта улично-дорожной сети не подлежит применению <***> <***>
46.	Дома социального обслуживания (3.2.1)	размещение зданий, предназначенных для размещения домов престарелых, домов ребенка, детских домов, пунктов ночлега для бездомных граждан; размещение объектов капитального строительства для временного размещения вынужденных переселенцев,	количество этажей – 8, из них этажность – 5	не подлежат установлению	60	расстояние до места допустимого размещения объекта капитального строительства от границы земельного участка, смежной с линией объекта улично-дорожной сети (улица, проспект, бульвар,	при наличии установленных документацией по планировке территории красных линий, линии отступа от красных линий в целях определения мест допустимого размещения зданий,

1	2	3	4	5	6	7	8
		лиц, признанных беженцами				шоссе) – 5 м; смежной с линией объекта улично- дорожной сети (проезд, переулок, тупик) – 3 м, смежной с земельным участком, землями или земельными участками, находящимися в государственной и муниципальной собственности – 3 м	строений, сооружений (линии регулирования застройки) расстояние до места допустимого размещения объекта капитального строительства от границы земельного участка, смежной с линией объекта улично- дорожной сети не подлежит применению <*> <***>
47.	Оказание социальной помощи населению (3.2.2)	размещение зданий, предназначенных для служб психологической и бесплатной юридической помощи, социальных, пенсионных и иных служб (службы занятости населения, пункты питания малоимущих граждан), в которых осуществляется прием граждан по вопросам оказания социальной помощи и назначения социальных или пенсионных выплат, а также для размещения общественных некоммерческих организаций: некоммерческих фондов, благотворительных организаций, клубов по интересам	количество этажей – 8, из них этажность – 5	не подлежат установлению	60	расстояние до места допустимого размещения объекта капитального строительства от границы земельного участка, смежной с линией объекта улично- дорожной сети (улица, проспект, бульвар, шоссе) – 5 м; смежной с линией объекта улично- дорожной сети (проезд, переулок, тупик) – 3 м, смежной с земельным участком, землями или земельными участками, находящимися в государственной и муниципальной собственности – 3 м	при наличии установленных документацией по планировке территории красных линий, линии отступа от красных линий в целях определения мест допустимого размещения зданий, строений, сооружений (линии регулирования застройки) расстояние до места допустимого размещения объекта капитального строительства от границы земельного участка, смежной с линией объекта улично- дорожной сети не подлежит применению

1	2	3	4	5	6	7	8
							<*> <***>
48.	Оказание услуг связи (3.2.3)	размещение зданий, предназначенных для размещения пунктов оказания услуг почтовой, телеграфной, междугородней и международной телефонной связи	количество этажей – 8, из них этажность – 5	не подлежат установлению	60	расстояние до места допустимого размещения объекта капитального строительства от границы земельного участка, смежной с линией объекта улично-дорожной сети (улица, проспект, бульвар, шоссе) – 5 м; смежной с линией объекта улично-дорожной сети (проезд, переулок, тупик) – 3 м, смежной с земельным участком, землями или земельными участками, находящимися в государственной и муниципальной собственности – 3 м	при наличии установленных документацией по планировке территории красных линий, линии отступа от красных линий в целях определения мест допустимого размещения зданий, строений, сооружений (линии регулирования застройки) расстояние до места допустимого размещения объекта капитального строительства от границы земельного участка, смежной с линией объекта улично-дорожной сети не подлежит применению <*> <***>
49.	Общежития (3.2.4)	размещение зданий, предназначенных для размещения общежитий, предназначенных для проживания граждан на время их работы, службы или обучения, за исключением зданий, размещение которых предусмотрено содержанием	количество этажей – 8, из них этажность – 5	не подлежат установлению	60	расстояние до места допустимого размещения объекта капитального строительства от границы земельного участка, смежной с линией объекта улично-дорожной сети (улица,	при наличии установленных документацией по планировке территории красных линий, линии отступа от красных линий в целях определения мест допустимого

1	2	3	4	5	6	7	8
		вида разрешенного использования с кодом 4.7				проспект, бульвар, шоссе) – 5 м; смежной с линией объекта улично-дорожной сети (проезд, переулок, тупик) – 3 м, смежной с земельным участком, землями или земельными участками, находящимися в государственной и муниципальной собственности – 3 м	размещения зданий, строений, сооружений (линии регулирования застройки) расстояние до места допустимого размещения объекта капитального строительства от границы земельного участка, смежной с линией объекта улично-дорожной сети не подлежит применению <*> <***>
50.	Бытовое обслуживание (3.3)	размещение объектов капитального строительства, предназначенных для оказания населению или организациям бытовых услуг (похоронные бюро)	количество этажей – 6, из них этажность – 3	не подлежат установлению	60	расстояние до места допустимого размещения объекта капитального строительства от границы земельного участка, смежной с линией объекта улично-дорожной сети (улица, проспект, бульвар, шоссе) – 5 м; смежной с линией объекта улично-дорожной сети (проезд, переулок, тупик) – 3 м, смежной с земельным участком, землями или земельными участками, находящимися в государственной и муниципальной	при наличии установленных документацией по планировке территории красных линий, линии отступа от красных линий в целях определения мест допустимого размещения зданий, строений, сооружений (линии регулирования застройки) расстояние до места допустимого размещения объекта капитального строительства от границы земельного участка, смежной с линией объекта улично-дорожной сети не

1	2	3	4	5	6	7	8
						собственности – 3 м	подлежит применению <*> <***> <****>
51.	Религиозное использование (3.7)	размещение зданий и сооружений религиозного использования. Содержание данного вида разрешенного использования включает в себя содержание видов разрешенного использования с кодами 3.7.1–3.7.2	не подлежит установлению	не подлежат установлению	60	расстояние до места допустимого размещения объекта капитального строительства от границы земельного участка, смежной с линией объекта улично-дорожной сети (улица, проспект, бульвар, шоссе) – 5 м; смежной с линией объекта улично-дорожной сети (проезд, переулок, тупик) – 3 м, смежной с земельным участком, землями или земельными участками, находящимися в государственной и муниципальной собственности – 3 м	при наличии установленных документацией по планировке территории красных линий, линии отступа от красных линий в целях определения мест допустимого размещения зданий, строений, сооружений (линии регулирования застройки) расстояние до места допустимого размещения объекта капитального строительства от границы земельного участка, смежной с линией объекта улично-дорожной сети не подлежит применению <*> <***>
52.	Осуществление религиозных обрядов (3.7.1)	размещение зданий и сооружений, предназначенных для совершения религиозных обрядов и церемоний (в том числе церкви, соборы, храмы, часовни, мечети, моленные дома, синагоги)	не подлежит установлению	не подлежат установлению	60	расстояние до места допустимого размещения объекта капитального строительства от границы земельного участка, смежной с	при наличии установленных документацией по планировке территории красных линий, линии отступа от красных линий в целях

1	2	3	4	5	6	7	8
						<p>линией объекта улично-дорожной сети (улица, проспект, бульвар, шоссе) – 5 м; смежной с линией объекта улично-дорожной сети (проезд, переулок, тупик) – 3 м, смежной с земельным участком, землями или земельными участками, находящимися в государственной и муниципальной собственности – 3 м</p>	<p>определения мест допустимого размещения зданий, строений, сооружений (линии регулирования застройки) расстояние до места допустимого размещения объекта капитального строительства от границы земельного участка, смежной с линией объекта улично-дорожной сети не подлежит применению <*> <***></p>
53.	Религиозное управление и образование (3.7.2)	<p>размещение зданий, предназначенных для постоянного местонахождения духовных лиц, паломников и послушников в связи с осуществлением ими религиозной службы, а также для осуществления благотворительной и религиозной образовательной деятельности (монастыри, скиты, дома священнослужителей, воскресные и религиозные школы, семинарии, духовные училища)</p>	не подлежит установлению	не подлежат установлению	60	<p>расстояние до места допустимого размещения объекта капитального строительства от границы земельного участка, смежной с линией объекта улично-дорожной сети (улица, проспект, бульвар, шоссе) – 5 м; смежной с линией объекта улично-дорожной сети (проезд, переулок, тупик) – 3 м, смежной с земельным участком, землями или земельными участками, находящимися в</p>	<p>при наличии установленных документацией по планировке территории красных линий, линии отступа от красных линий в целях определения мест допустимого размещения зданий, строений, сооружений (линии регулирования застройки) расстояние до места допустимого размещения объекта капитального строительства от границы земельного участка, смежной с</p>

1	2	3	4	5	6	7	8
						государственной и муниципальной собственности – 3 м	линией объекта улично-дорожной сети не подлежит применению <*> <***>
54.	Амбулаторное ветеринарное обслуживание (3.10.1)	размещение объектов капитального строительства, предназначенных для оказания ветеринарных услуг без содержания животных	не подлежит установлению	не подлежат установлению	не подлежит установлению	расстояние до места допустимого размещения объекта капитального строительства от границы земельного участка, смежной с линией объекта улично-дорожной сети (улица, проспект, бульвар, шоссе) – 5 м; смежной с линией объекта улично-дорожной сети (проезд, переулок, тупик) – 3 м, смежной с земельным участком, землями или земельными участками, находящимися в государственной и муниципальной собственности – 3 м	при наличии установленных документацией по планировке территории красных линий, линии отступа от красных линий в целях определения мест допустимого размещения зданий, строений, сооружений (линии регулирования застройки) расстояние до места допустимого размещения объекта капитального строительства от границы земельного участка, смежной с линией объекта улично-дорожной сети не подлежит применению <*> <***>
55.	Объекты торговли (торговые центры, торгово-развлекательные центры (комплексы) (4.2)	размещение объектов капитального строительства, общей площадью свыше 5000 кв. м с целью размещения одной или нескольких организаций, осуществляющих	количество этажей – 15, из них этажность – 12	не подлежат установлению	на уровне поверхности земли – 60, ниже отметки земли – 90	расстояние до места допустимого размещения объекта капитального строительства от границы земельного	при наличии установленных документацией по планировке территории красных линий, линии отступа от красных

1	2	3	4	5	6	7	8
		<p>продажу товаров, и (или) оказание услуг в соответствии с содержанием видов разрешенного использования с кодами 4.5, 4.6, 4.8 – 4.8.2; размещение гаражей и (или) стоянок для автомобилей сотрудников и посетителей торгового центра</p>				<p>участка, смежной с линией объекта улично-дорожной сети (улица, проспект, бульвар, шоссе) – 5 м; смежной с линией объекта улично-дорожной сети (проезд, переулок, тупик) – 3 м, смежной с земельным участком, землями или земельными участками, находящимися в государственной и муниципальной собственности – 3 м</p>	<p>линий в целях определения мест допустимого размещения зданий, строений, сооружений (линии регулирования застройки) расстояние до места допустимого размещения объекта капитального строительства от границы земельного участка, смежной с линией объекта улично-дорожной сети не подлежит применению <*> <***></p>
56.	Рынки (4.3)	<p>размещение объектов капитального строительства, сооружений, предназначенных для организации постоянной или временной торговли (ярмарка, рынок, базар), с учетом того, что каждое из торговых мест не располагает торговой площадью более 200 кв. м; размещение гаражей и (или) стоянок для автомобилей сотрудников и посетителей рынка</p>	<p>количество этажей – 6, из них этажность – 3</p>	<p>не подлежат установлению</p>	<p>не подлежит установлению</p>	<p>расстояние до места допустимого размещения объекта капитального строительства от границы земельного участка, смежной с линией объекта улично-дорожной сети (улица, проспект, бульвар, шоссе) – 5 м; смежной с линией объекта улично-дорожной сети (проезд, переулок, тупик) – 3 м, смежной с земельным участком, землями или земельными участками,</p>	<p>при наличии установленных документацией по планировке территории красных линий, линии отступа от красных линий в целях определения мест допустимого размещения зданий, строений, сооружений (линии регулирования застройки) расстояние до места допустимого размещения объекта капитального строительства от границы земельного</p>

1	2	3	4	5	6	7	8
						находящимися в государственной и муниципальной собственности – 3 м	участка, смежной с линией объекта улично-дорожной сети не подлежит применению <*> <***>
57.	Развлекательные мероприятия (4.8.1)	размещение зданий и сооружений, предназначенных для организации развлекательных мероприятий, путешествий, для размещения дискотек и танцевальных площадок, ночных клубов, аквапарков, боулинга, аттракционов и т. п., игровых автоматов (кроме игрового оборудования, используемого для проведения азартных игр), игровых площадок	количество этажей – 6, из них этажность – 3	не подлежат установлению	на уровне поверхности земли – 60, ниже отметки земли – 90	расстояние до места допустимого размещения объекта капитального строительства от границы земельного участка, смежной с линией объекта улично-дорожной сети (улица, проспект, бульвар, шоссе) – 5 м; смежной с линией объекта улично-дорожной сети (проезд, переулок, тупик) – 3 м, смежной с земельным участком, землями или земельными участками, находящимися в государственной и муниципальной собственности – 3 м	при наличии установленных документацией по планировке территории красных линий, линии отступа от красных линий в целях определения мест допустимого размещения зданий, строений, сооружений (линии регулирования застройки) расстояние до места допустимого размещения объекта капитального строительства от границы земельного участка, смежной с линией объекта улично-дорожной сети не подлежит применению <*> <***>
58.	Проведение азартных игр (4.8.2)	размещение зданий и сооружений, предназначенных для размещения букмекерских контор	количество этажей – 6, из них этажность – 3	не подлежат установлению	60	расстояние до места допустимого размещения объекта капитального строительства от	при наличии установленных документацией по планировке территории красных линий, линии

1	2	3	4	5	6	7	8
						<p>границы земельного участка, смежной с линией объекта улично-дорожной сети (улица, проспект, бульвар, шоссе) – 5 м; смежной с линией объекта улично-дорожной сети (проезд, переулок, тупик) – 3 м, смежной с земельным участком, землями или земельными участками, находящимися в государственной и муниципальной собственности – 3 м</p>	<p>отступа от красных линий в целях определения мест допустимого размещения зданий, строений, сооружений (линии регулирования застройки) расстояние до места допустимого размещения объекта капитального строительства от границы земельного участка, смежной с линией объекта улично-дорожной сети не подлежит применению <*> <***></p>
59.	Служебные гаражи (4.9)	<p>размещение постоянных или временных гаражей, стоянок для хранения служебного автотранспорта, используемого в целях осуществления видов деятельности, предусмотренных видами разрешенного использования с кодами 3.0, 4.0, а также для стоянки и хранения транспортных средств общего пользования, в том числе в депо</p>	<p>для гаражей боксового типа, отдельно стоящих количество этажей – 2, из них этажность – 1; 5 – для подземных стоянок; 9 – для наземных стоянок</p>	<p>минимальная площадь земельного участка – 18 кв. м, максимальная площадь земельного участка – не подлежит установлению</p>	90	<p>расстояние до места допустимого размещения объекта капитального строительства от границы земельного участка, смежной с линией объекта улично-дорожной сети (улица, проспект, бульвар, шоссе) – 5 м; смежной с линией объекта улично-дорожной сети (проезд, переулок, тупик) – 3 м, смежной с земельным участком, землями или</p>	<p>при наличии установленных документацией по планировке территории красных линий, линии отступа от красных линий в целях определения мест допустимого размещения зданий, строений, сооружений (линии регулирования застройки) расстояние до места допустимого размещения объекта капитального строительства от</p>

1	2	3	4	5	6	7	8
						<p>земельными участками, находящимися в государственной и муниципальной собственности – 3 м. Расстояние до стены подземной автостоянки от границы земельного участка, смежной с линией объекта улично-дорожной сети, не нормируется, смежной с земельным участком, землями или земельными участками, находящимися в государственной и муниципальной собственности – 1 м</p>	<p>границы земельного участка, смежной с линией объекта улично-дорожной сети не подлежат применению <*> <***></p>
60.	<p>Заправка транспортных средств (4.9.1.1)</p>	<p>размещение автозаправочных станций; размещение магазинов сопутствующей торговли, зданий для организации общественного питания в качестве объектов дорожного сервиса</p>	<p>количество этажей – 5, из них этажность – 2</p>	<p>не подлежат установлению</p>	<p>не подлежит установлению</p>	<p>расстояние до места допустимого размещения объекта капитального строительства от границы земельного участка, смежной с линией объекта улично-дорожной сети (улица, проспект, бульвар, шоссе) – 5 м; смежной с линией объекта улично-дорожной сети (проезд, переулок, тупик) – 3 м, смежной с земельным участком, землями или</p>	<p>при наличии установленных документацией по планировке территории красных линий, линии отступа от красных линий в целях определения мест допустимого размещения зданий, строений, сооружений (линии регулирования застройки) расстояние до места допустимого размещения объекта капитального строительства от</p>

1	2	3	4	5	6	7	8
						земельными участками, находящимися в государственной и муниципальной собственности – 3 м	границы земельного участка, смежной с линией объекта улично-дорожной сети не подлежат применению <*> <***>
61.	Автомобильные мойки (4.9.1.3)	размещение автомобильных моек, а также размещение магазинов сопутствующей торговли	количество этажей – 5, из них этажность – 2	не подлежат установлению	не подлежит установлению	расстояние до места допустимого размещения объекта капитального строительства от границы земельного участка, смежной с линией объекта улично-дорожной сети (улица, проспект, бульвар, шоссе) – 5 м; смежной с линией объекта улично-дорожной сети (проезд, переулок, тупик) – 3 м, смежной с земельным участком, землями или земельными участками, находящимися в государственной и муниципальной собственности – 3 м	при наличии установленных документацией по планировке территории красных линий, линии отступа от красных линий в целях определения мест допустимого размещения зданий, строений, сооружений (линии регулирования застройки) расстояние до места допустимого размещения объекта капитального строительства от границы земельного участка, смежной с линией объекта улично-дорожной сети не подлежит применению <*> <***>
62.	Ремонт автомобилей (4.9.1.4)	размещение мастерских, предназначенных для ремонта и обслуживания автомобилей, и прочих объектов дорожного	количество этажей – 5, из них этажность – 2	не подлежат установлению	не подлежит установлению	расстояние до места допустимого размещения объекта капитального	при наличии установленных документацией по планировке территории

1	2	3	4	5	6	7	8
		сервиса, а также размещение магазинов сопутствующей торговли				строительства от границы земельного участка, смежной с линией объекта улично-дорожной сети (улица, проспект, бульвар, шоссе) – 5 м; смежной с линией объекта улично-дорожной сети (проезд, переулок, тупик) – 3 м, смежной с земельным участком, землями или земельными участками, находящимися в государственной и муниципальной собственности – 3 м	красных линий, линии отступа от красных линий в целях определения мест допустимого размещения зданий, строений, сооружений (линии регулирования застройки) расстояние до места допустимого размещения объекта капитального строительства от границы земельного участка, смежной с линией объекта улично-дорожной сети не подлежит применению <*> <***>
63.	Выставочно-ярмарочная деятельность (4.10)	размещение объектов капитального строительства, сооружений, предназначенных для осуществления выставочно-ярмарочной и конгрессной деятельности, включая деятельность, необходимую для обслуживания указанных мероприятий (застройка экспозиционной площади, организация питания участников мероприятий)	не подлежит установлению	не подлежат установлению	60	расстояние до места допустимого размещения объекта капитального строительства от границы земельного участка, смежной с линией объекта улично-дорожной сети (улица, проспект, бульвар, шоссе) – 5 м; смежной с линией объекта улично-дорожной сети (проезд, переулок, тупик) – 3 м, смежной с земельным	при наличии установленных документацией по планировке территории красных линий, линии отступа от красных линий в целях определения мест допустимого размещения зданий, строений, сооружений (линии регулирования застройки) расстояние до места допустимого размещения объекта капитального

1	2	3	4	5	6	7	8
						участком или землями, находящимися в государственной и муниципальной собственности – 3 м	строительства от границы земельного участка, смежной с линией объекта улично-дорожной сети не подлежит применению <*> <***>
64.	Связь (6.8)	размещение объектов связи, радиовещания, телевидения, включая воздушные радиорелейные, надземные и подземные кабельные линии связи, линии радиофикации, антенные поля, усилительные пункты на кабельных линиях связи, инфраструктуру спутниковой связи и телерадиовещания, за исключением объектов связи, размещение которых предусмотрено содержанием видов разрешенного использования с кодами 3.1.1, 3.2.3	не подлежит установлению	не подлежат установлению	не подлежит установлению	за исключением линейных объектов и входящих в их состав сооружений, расстояние до места допустимого размещения объекта капитального строительства от границы земельного участка, смежной с линией объекта улично-дорожной сети (улица, проспект, бульвар, шоссе) – 5 м; смежной с линией объекта улично-дорожной сети (проезд, переулок, тупик) – 3 м, смежной с земельным участком, землями или земельными участками, находящимися в государственной и муниципальной собственности – 3 м	при наличии установленных документацией по планировке территории красных линий, линии отступа от красных линий в целях определения мест допустимого размещения зданий, строений, сооружений (линии регулирования застройки) расстояние до места допустимого размещения объекта капитального строительства от границы земельного участка, смежной с линией объекта улично-дорожной сети не подлежит применению <*> <***>
65.	Обеспечение обороны и	размещение объектов капитального строительства,	количество этажей – 11,	не подлежат установлению	на уровне поверхности	расстояние до места допустимого	при наличии установленных

1	2	3	4	5	6	7	8
	безопасности (8.0)	необходимых для подготовки и поддержания в боевой готовности Вооруженных Сил Российской Федерации, других войск, воинских формирований и органов управлений ими (размещение военных организаций, внутренних войск, учреждений и других объектов, дислокация войск и сил флота), проведение воинских учений и других мероприятий, направленных на обеспечение боевой готовности воинских частей; размещение зданий военных училищ, военных институтов, военных университетов, военных академий; размещение объектов, обеспечивающих осуществление таможенной деятельности	из них этажность – 8		земли – 60, ниже отметки земли – 90	размещения объекта капитального строительства от границы земельного участка, смежной с линией объекта улично-дорожной сети (улица, проспект, бульвар, шоссе) – 5 м; смежной с линией объекта улично-дорожной сети (проезд, переулок, тупик) – 3 м, смежной с земельным участком, землями или земельными участками, находящимися в государственной и муниципальной собственности – 3 м	документацией по планировке территории красных линий, линии отступа от красных линий в целях определения мест допустимого размещения зданий, строений, сооружений (линии регулирования застройки) расстояние до места допустимого размещения объекта капитального строительства от границы земельного участка, смежной с линией объекта улично-дорожной сети не подлежит применению <*> <***>
Вспомогательные виды разрешенного использования территориальной зоны «Ж-0. Зона застройки многоэтажными жилыми домами (9 этажей и более)»							
66.	Предоставление коммунальных услуг (3.1.1)	размещение зданий и сооружений, обеспечивающих поставку воды, тепла, электричества, газа, отвод канализационных стоков, очистку и уборку объектов недвижимости (котельных, водозаборов, очистных сооружений, насосных станций, водопроводов, линий электропередач,	не подлежит установлению	не подлежат установлению	не подлежит установлению	не подлежат установлению	<***>

1	2	3	4	5	6	7	8
		<p>трансформаторных подстанций, газопроводов, линий связи, телефонных станций, канализаций, стоянок, гаражей и мастерских для обслуживания уборочной и аварийной техники, сооружений, необходимых для сбора и плавки снега)</p>					
67.	<p>Благоустройство территории (12.0.2)</p>	<p>размещение декоративных, технических, планировочных, конструктивных устройств, элементов озеленения, различных видов оборудования и оформления, малых архитектурных форм, некапитальных нестационарных строений и сооружений, информационных щитов и указателей, применяемых как составные части благоустройства территории, общественных туалетов</p>	<p>не подлежит установлению</p>	<p>не подлежат установлению</p>	<p>не подлежит установлению</p>	<p>не подлежат установлению</p>	<p><***></p>

<*> В условиях строительства и реконструкции, когда размеры земельных участков меньше установленных градостроительным регламентом минимальных размеров земельных участков либо конфигурация, инженерно-геологические или иные характеристики которых неблагоприятны для застройки, а также в целях соответствия архитектурно-градостроительному облику сложившейся застройки, указанные расстояния могут быть сокращены при соблюдении требований технических регламентов, норм инсоляции, освещенности и противопожарных требований, а также обеспечении непросматриваемости жилых помещений из окна в окно.

<***> 1. При наличии утвержденной документации по планировке территории:

1) расстояние до места допустимого размещения объекта капитального строительства определяется от красной линии улицы, проспекта, бульвара, шоссе – 5 м; проезда, переулка, тупика – 3 м;

при наличии установленной линии отступа от красных линий в целях определения мест допустимого размещения зданий, строений, сооружений (линии регулирования застройки) данное расстояние не подлежит установлению;

для гаражей для собственных нужд и подземной части объекта капитального строительства минимальные отступы от красной линии улично-дорожной сети – не подлежат установлению;

2) минимальные отступы от красной линии, установленной вне объектов улично-дорожной сети в целях строительства (реконструкции) сооружений инженерной инфраструктуры – не подлежат установлению.

2. Для видов разрешенного использования: «Для индивидуального жилищного строительства (2.1)», «Блокированная жилая застройка (2.3)» расстояния от границ смежного земельного участка до места допустимого размещения объекта капитального строительства могут быть сокращены по взаимному письменному согласию правообладателей земельных участков или объектов капитального строительства; в случае реконструкции в условиях сложившейся застройки допускается принимать существующие значения отступов от границы земельного участка смежной с линией объекта улично-дорожной сети по отношению ко всей границе земельного участка, без дополнительных разрешений и согласований.

В случае реконструкции иных объектов капитального строительства в условиях сложившейся застройки допускается сохранение существующих отступов объекта капитального строительства от границы земельного участка, смежной с линией улично-дорожной сети, смежной с землями государственной или муниципальной собственности, а от границ смежных земельных участков по письменному согласию правообладателей земельных участков или объектов капитального строительства.

3. В случае строительства или реконструкции объекта капитального строительства место допустимого размещения данного объекта не может пересекать границы земельного участка и (или) установленные красные

линии.

<***> Иные предельные параметры разрешенного строительства, реконструкции объектов капитального строительства, относящиеся ко всем видам разрешенного использования зоны Ж-0:

1. При размещении зданий, строений и сооружений в данной территориальной зоне должны соблюдаться установленные законодательством нормы пожарной безопасности, обеспечения санитарно-эпидемиологического благополучия населения, нормативные противопожарные и санитарно-эпидемиологические разрывы между зданиями, строениями и сооружениями, в том числе и расположенными на смежных земельных участках, а также технические регламенты, национальные стандарты и правила.

В случае реконструкции объекта капитального строительства, построенного до вступления в силу настоящих Правил, допускается сохранение существующих параметров объекта капитального строительства, если такая реконструкция не приводит к изменению внешних объемно-пространственных характеристик объекта, без дополнительных разрешений и согласований.

2. Все строения в границах земельного участка должны быть обеспечены системами водоотведения с кровли с целью предотвращения подтопления смежных земельных участков и строений.

3. Требования к ограждению земельных участков, предназначенных для индивидуального жилищного строительства:

высота ограждений земельных участков со стороны улично-дорожной сети должна быть не более 2,5 метра. Конструкция и внешний вид ограждения должен соответствовать решениям фасадов и применяемым отделочным материалам домовладения, расположенного на ограждаемом участке. Рекомендуется конструкцию и высоту ограждения выполнять единообразно на протяжении одного квартала с обеих сторон улицы;

ворота в заборе разрешается устанавливать только со стороны территорий общего пользования;

ограждения между смежными земельными участками должны быть высотой не более 2 метров и выполняться из свето-аэропрозрачного материала и должны быть проветриваемыми на высоту не менее 0,3 метра от уровня земли;

при условии соблюдения норм инсоляции и освещенности жилых помещений и по взаимному согласию смежных землепользователей допускается устройство сплошных ограждений из качественных и эстетически выполненных элементов. При общей толщине конструкции ограждения до 100 миллиметров ограждение допускается устанавливать по центру межевой границы участка, при большей толщине конструкции – смещать в сторону участка инициатора ограждения на величину превышения указанной нормы.

4. Минимальные расстояния от зданий, сооружений, коммуникаций,

инженерных сетей до деревьев с диаметром кроны до 5 метров и кустарников приведены в таблице 7.

Таблица 7

Сооружение, здание, коммуникация, инженерная сеть	Расстояния до оси растения, метров	
	дерева	кустарника
От наружных стен зданий и сооружений	5,0	1,5
От наружных стен общеобразовательных организаций и дошкольных образовательных организаций	10,0	1,5
От края тротуаров	0,7	0,5
От края проезжей части, улиц, кромок укрепленных полос, обочины дорог и бровок канав	2,0	1,0
От мачт и опор осветительной сети, колонн и эстакад	4,0	-
От подошвы откосов, террас	1,0	0,5
От подошвы и внутренней грани подпорных стенок	3,0	1,0
От подземных сетей:		
газопровода, канализации	1,5	-
теплотрасс	2,0	1,0
водопровода, дренажа	2,0	-
силовых кабелей и кабелей связи	2,0	0,7

Приведенные в таблице 7 нормы относятся к деревьям с диаметром кроны не более 5 метров и должны быть соответственно увеличены для деревьев большего диаметра на расстояние, превышающее диаметр кроны в 5 метров.

До границы смежного земельного участка расстояния по санитарно-бытовым условиям должны быть не менее: от стволов высокорослых деревьев – 4 метров, от стволов среднерослых деревьев – 2 метров, от кустарников – 1 метра.

5. Расстояние между жилым домом (строением) и границей смежного участка измеряется от цоколя жилого дома (строения) или от стены жилого дома (строения) при отсутствии цоколя, если элементы жилого дома (строения) – эркер, крыльцо, навес, свес крыши и другие элементы выступают не более чем на 0,5 метра от плоскости стены. Если элементы второго и последующих этажей жилого дома (строения) выступают более чем на 0,5 метра из плоскости наружной стены, расстояние между жилым домом (строением), красной линией, линией регулирования застройки и границей смежного участка измеряется от выступающих частей или от

проекции их на землю (балконы, архитектурные элементы фасада здания второго и последующих этажей). Крыльцо, пандус, отмостка и любые выступающие части объектов капитального строительства при проекции их на землю должны располагаться в границах предоставленного (приобретенного) земельного участка.

6. Для многоквартирных жилых домов принимается норма расчета не менее 0,75 машино-места или парковочного места на одну квартиру стандартного жилья и не менее 1,5 машино-места или парковочного места на одну квартиру жилья бизнес-класса с размещением 100 процентов в границах земельного участка под многоквартирным домом. Размещение модульных быстровозводимых стоянок автомобилей механизированного, полумеханизированного типов не допускается.

Нормы расчета стоянок автомобилей для иных объектов определяются в соответствии с таблицей 8.

Таблица 8

№ п/п	Виды объекта	Расчетная единица	Число машино-мест и (или) парковочных мест на расчетную единицу
1	2	3	4
1.	Учреждения управления, кредитно-финансовые и юридические учреждения (деловое управление, банковская и страховая деятельность) в том числе с залами для посетителей	100 работающих	6 12
2.	Научные, проектные организации, офисы, специальные учебные заведения	100 работающих или учащихся	10
3.	Офисы с залами для посетителей	100 работающих	20
4.	Спортивные здания и сооружения: с трибунами зрителей без трибун для зрителей	100 мест	15 4
5.	Кинотеатры, концертные и выставочные залы, музеи	100 мест или посетителей	13
6.	Парки культуры и отдыха, пляжи	100 посетителей	6
7.	Гостиницы	100 посетителей и персонала единовременно	6

1	2	3	4
8.	Магазины, торговые центры: магазины торговой площадью не более 100 кв. м включительно магазины торговой площадью более 100 кв. м до 400 кв.м включительно магазины торговой площадью более 400 кв. м	на 100 кв. м торговой площади	2 6 10
9.	Рынки	50 торговых мест	23
10.	Предприятия бытового обслуживания	100 посетителей	6
11.	Рестораны, кафе вместимостью 15 посадочных мест и более	100 мест	13

По туристическим маршрутам города Ставрополя следует предусматривать стоянки туристических автобусов и легковых автомобилей, принадлежащих туристам. Указанные стоянки должны быть размещены с учетом обеспечения удобных подходов к объектам туристического осмотра, но не далее 500 метров от них и не нарушать целостный характер исторической среды.

7. Допустимые площади озелененной территории земельных участков определяются в соответствии с таблицей 9.

Таблица 9

№ п/п	Вид разрешенного использования земельного участка	Площадь озелененной территории, %
1.	Для индивидуального жилищного строительства	40 и более
2.	Многоэтажная, среднеэтажная, малоэтажная жилая застройка, блокированная жилая застройка	25 и более
3.	Образование и просвещение	50 и более
4.	Для размещения прочих объектов, за исключением коммунальных объектов, объектов транспорта	10 и более
5.	Земельные участки (территории) общего пользования	не подлежит установлению

К озелененной территории земельного участка относятся части участка и (или) объекта капитального строительства, которые не заняты временными сооружениями, тротуарами или проездами с твердым покрытием и при этом полностью или частично покрыты зелеными насаждениями, доступными для всех пользователей объектов, расположенных на земельном участке.

Озелененная территория земельного участка может быть оборудована: площадками отдыха, детскими площадками, открытыми спортивными

площадками, грунтовыми пешеходными дорожками, другими подобными объектами. Площадь, занимаемая объектами, которыми может быть оборудована озелененная территория земельного участка, не должна превышать 50 процентов площади озелененной территории.

Допускается частичное размещение элементов благоустройства и озеленения на эксплуатируемой кровле, при этом приоритетное значение имеет размещение элементов благоустройства и озеленения на уровне земли.

<****> Использование земельных участков и объектов капитального строительства при предоставлении ритуальных услуг:

при предоставлении ритуальных услуг использование земельного участка и объекта капитального строительства осуществляется физическими и юридическими лицами в соответствии с требованиями законодательства с учетом ограничений, установленных настоящими Правилами и правилами благоустройства территории города Ставрополя;

похоронные бюро, организации, предоставляющие ритуальные услуги, следует размещать в специально выделенном для этих целей отдельно стоящем объекте капитального строительства, расположенном на земельном участке, вид разрешенного использования которого позволяет осуществление данного вида деятельности;

объекты капитального строительства, в которых осуществляется предоставление ритуальных услуг, размещаются при условии наличия зоны моральной защиты, которая обеспечивает визуальную защиту таких объектов, в том числе входы и выходы, закрывает их обзор со стороны территорий общего пользования, жилых домов, организаций, осуществляющих образовательную деятельность, медицинских организаций и организаций культуры, а также автомобильных дорог общего пользования.

Статья 37. Ж-1. Зона застройки среднеэтажными жилыми домами (от 5 до 8 этажей, включая мансардный)

Зона предназначена для застройки среднеэтажными жилыми домами высотой не выше 8 этажей, а также для размещения необходимых для обслуживания жителей данной зоны объектов социальной инфраструктуры и социального обслуживания, коммунально-бытового назначения, объектов здравоохранения, объектов инженерной и транспортной инфраструктуры, иных объектов согласно градостроительному регламенту.

Виды разрешенного использования земельных участков и объектов капитального строительства зоны застройки среднеэтажными жилыми домами приведены в таблице 10 настоящих Правил.

Таблица 10

№ п/п	Наименование вида разрешенного использования земельного участка (код (числовое обозначение) вида разрешенного использования земельного участка)	Характеристика вида разрешенного использования	Предельные размеры земельных участков и предельные параметры разрешенного строительства, реконструкции объектов капитального строительства				
			Предельное количество этажей зданий, строений, сооружений	Предельные (минимальные и (или) максимальные) размеры земельных участков, в том числе их площадь, кв. м	Максимальный процент застройки в границах земельного участка	Минимальные отступы от границ земельных участков	Иные предельные параметры
1	2	3	4	5	6	7	8
Основные виды разрешенного использования территориальной зоны «Ж-1. Зона застройки среднеэтажными жилыми домами (от 5 до 8 этажей, включая мансардный)»							
1.	Среднеэтажная жилая застройка (2.5)	<p>размещение многоквартирных домов этажностью не выше восьми этажей; благоустройство и озеленение; размещение подземных гаражей и автостоянок; обустройство спортивных и детских площадок, площадок для отдыха;</p> <p>размещение объектов обслуживания жилой застройки во встроенных, пристроенных и встроенно-пристроенных помещениях многоквартирного дома, если общая площадь таких помещений в многоквартирном доме не составляет более 20% общей площади помещений дома</p>	количество этажей – 11, из них этажность – 8	не подлежат установлению	на уровне поверхности земли – 40, ниже отметки земли – 90	<p>расстояние до места допустимого размещения объекта капитального строительства от границы земельного участка, смежной с линией объекта улично-дорожной сети (улица, проспект, бульвар, шоссе) – 5 м;</p> <p>смежной с линией объекта улично-дорожной сети (проезд, переулок, тупик) – 3 м, смежной с земельным участком, землями или земельными участками, находящимися в государственной и муниципальной собственности – 3 м.</p> <p>Расстояние до стены подземной части объекта</p>	<p>между длинными сторонами жилых зданий принимаются расстояния (бытовые разрывы):</p> <p>для жилых зданий с количеством этажей 2 – 3 этажа – не менее 15 м;</p> <p>для жилых зданий с количеством этажей от 4 включительно – в соответствии с нормами инсоляции, освещенности и противопожарных требований, но не менее 20 м <*>.</p> <p>При наличии установленных документацией по</p>

1	2	3	4	5	6	7	8
						<p>капитального строительства от границы земельного участка, смежной с линией объекта улично-дорожной сети, не нормируется, смежной с земельным участком, землями или земельными участками, находящимися в государственной и муниципальной собственности – 1 м</p>	<p>планировке территории красных линий, линии отступа от красных линий в целях определения мест допустимого размещения зданий, строений, сооружений (линии регулирования застройки) расстояние до места допустимого размещения объекта капитального строительства от границы земельного участка, смежной с линией объекта улично-дорожной сети не подлежит применению <*> <***></p>
2.	Хранение автотранспорта (2.7.1)	<p>размещение отдельно стоящих и пристроенных гаражей, в том числе подземных, предназначенных для хранения автотранспорта, в том числе с разделением на машино-места, за исключением гаражей, размещение которых предусмотрено содержанием видов разрешенного использования с кодами 2.7.2, 4.9</p>	<p>для гаражей боксового типа, отдельно стоящих, в том числе в гаражных, гаражно-строительных кооперативах количество этажей – 2, из них этажность – 1; 5 - для подземных</p>	<p>для гаража отдельно стоящего или боксового типа минимальная площадь земельного участка – 16 кв.м, максимальная площадь земельного участка – 40 кв. м включительно,</p>	не подлежит установлению	<p>для гаражей боксового типа, отдельно стоящих расстояние до стены объекта капитального строительства от границ земельного участка не нормируется. Расстояние до стены подземной автостоянки от границы земельного участка, смежной с линией объекта улично-дорожной сети, не нормируется, смежной с земельным участком, землями или</p>	<p>при наличии установленных документацией по планировке территории красных линий, линии отступа от красных линий в целях определения мест допустимого размещения зданий, строений, сооружений (линии регулирования застройки) расстояние до места допустимого размещения объекта</p>

1	2	3	4	5	6	7	8
			<p>стоянок; 5 – для наземных стоянок</p>	<p>в остальных случаях не подлежат установлению</p>		<p>земельными участками, находящимися в государственной и муниципальной собственности – 1 м. Для наземных автостоянок расстояние до стены объекта капитального строительства от границы земельного участка, смежной с линией объекта улично-дорожной сети (улица, проспект, бульвар, шоссе) – 5 м; смежной с линией объекта улично-дорожной сети (проезд, переулок, тупик) – 3 м, смежной с земельным участком, землями или земельными участками, находящимися в государственной и муниципальной собственности – 3 м</p>	<p>капитального строительства от границы земельного участка, смежной с линией объекта улично-дорожной сети не подлежит применению <*> <***></p>
3.	<p>Коммунальное обслуживание (3.1)</p>	<p>размещение зданий и сооружений в целях обеспечения физических и юридических лиц коммунальными услугами. Содержание данного вида разрешенного использования включает в себя содержание видов разрешенного использования с кодами 3.1.1–3.1.2</p>	<p>количество этажей – 8, из них этажность – 5</p>	<p>не подлежат установлению</p>	<p>не подлежит установлению</p>	<p>за исключением линейных объектов и входящих в их состав сооружений, расстояние до места допустимого размещения объекта капитального строительства от границы земельного участка, смежной с линией объекта улично-дорожной сети (улица, проспект, бульвар, шоссе) – 5 м;</p>	<p>при наличии установленных документацией по планировке территории красных линий, линии отступа от красных линий в целях определения мест допустимого размещения зданий, строений, сооружений (линии регулирования</p>

1	2	3	4	5	6	7	8
						смежной с линией объекта улично-дорожной сети (проезд, переулок, тупик) – 3 м, смежной с земельным участком, землями или земельными участками, находящимися в государственной и муниципальной собственности – 3 м	застройки) расстояние до места допустимого размещения объекта капитального строительства от границы земельного участка, смежной с линией объекта улично-дорожной сети не подлежит применению <*> <***>
4.	Предоставление коммунальных услуг (3.1.1)	размещение зданий и сооружений, обеспечивающих поставку воды, тепла, электричества, газа, отвод канализационных стоков, очистку и уборку объектов недвижимости (котельных, водозаборов, очистных сооружений, насосных станций, водопроводов, линий электропередач, трансформаторных подстанций, газопроводов, линий связи, телефонных станций, канализаций, стоянок, гаражей и мастерских для обслуживания уборочной и аварийной техники, сооружений, необходимых для сбора и плавки снега)	не подлежит установлению	не подлежат установлению	не подлежит установлению	за исключением линейных объектов и входящих в их состав сооружений, расстояние до места допустимого размещения объекта капитального строительства от границы земельного участка, смежной с линией объекта улично-дорожной сети (улица, проспект, бульвар, шоссе) – 5 м; смежной с линией объекта улично-дорожной сети (проезд, переулок, тупик) – 3 м, смежной с земельным участком, землями или земельными участками, находящимися в государственной и муниципальной собственности – 3 м	при наличии установленных документацией по планировке территории красных линий, линии отступа от красных линий в целях определения мест допустимого размещения зданий, строений, сооружений (линии регулирования застройки) расстояние до места допустимого размещения объекта капитального строительства от границы земельного участка, смежной с линией объекта улично-дорожной сети не подлежит применению <*> <***>

1	2	3	4	5	6	7	8
5.	Административные здания организаций, обеспечивающих предоставление коммунальных услуг (3.1.2)	размещение зданий, предназначенных для приема физических и юридических лиц в связи с предоставлением им коммунальных услуг	количество этажей – 8, из них этажность – 5	не подлежат установлению	не подлежит установлению	за исключением линейных объектов и входящих в их состав сооружений, расстояние до места допустимого размещения объекта капитального строительства от границы земельного участка, смежной с линией объекта улично-дорожной сети (улица, проспект, бульвар, шоссе) – 5 м; смежной с линией объекта улично-дорожной сети (проезд, переулок, тупик) – 3 м, смежной с земельным участком, землями или земельными участками, находящимися в государственной и муниципальной собственности – 3 м	при наличии установленных документацией по планировке территории красных линий, линии отступа от красных линий в целях определения мест допустимого размещения зданий, строений, сооружений (линии регулирования застройки) расстояние до места допустимого размещения объекта капитального строительства от границы земельного участка, смежной с линией объекта улично-дорожной сети не подлежит применению <*> <***>
6.	Социальное обслуживание (3.2)	размещение зданий, предназначенных для оказания гражданам социальной помощи. Содержание данного вида разрешенного использования включает в себя содержание видов разрешенного использования с кодами 3.2.1–3.2.4	количество этажей – 8, из них этажность – 5	не подлежат установлению	60	расстояние до места допустимого размещения объекта капитального строительства от границы земельного участка, смежной с линией объекта улично-дорожной сети (улица, проспект, бульвар, шоссе) – 5 м; смежной с линией объекта улично-дорожной сети (проезд, переулок,	при наличии установленных документацией по планировке территории красных линий, линии отступа от красных линий в целях определения мест допустимого размещения зданий, строений, сооружений (линии регулирования

1	2	3	4	5	6	7	8
						<p>тупик) – 3 м, смежной с земельным участком, землями или земельными участками, находящимися в государственной и муниципальной собственности – 3 м</p>	<p>застройки) расстояние до места допустимого размещения объекта капитального строительства от границы земельного участка, смежной с линией объекта улично-дорожной сети не подлежит применению <*> <***></p>
7.	Дома социального обслуживания (3.2.1)	<p>размещение зданий, предназначенных для размещения домов престарелых, домов ребенка, детских домов, пунктов ночлега для бездомных граждан; размещение объектов капитального строительства для временного размещения вынужденных переселенцев, лиц, признанных беженцами</p>	<p>количество этажей – 8, из них этажность – 5</p>	<p>не подлежат установлению</p>	60	<p>расстояние до места допустимого размещения объекта капитального строительства от границы земельного участка, смежной с линией объекта улично-дорожной сети (улица, проспект, бульвар, шоссе) – 5 м; смежной с линией объекта улично-дорожной сети (проезд, переулок, тупик) – 3 м, смежной с земельным участком, землями или земельными участками, находящимися в государственной и муниципальной собственности – 3 м</p>	<p>при наличии установленных документацией по планировке территории красных линий, линии отступа от красных линий в целях определения мест допустимого размещения зданий, строений, сооружений (линии регулирования застройки) расстояние до места допустимого размещения объекта капитального строительства от границы земельного участка, смежной с линией объекта улично-дорожной сети не подлежит применению <*> <***></p>

1	2	3	4	5	6	7	8
8.	Оказание социальной помощи населению (3.2.2)	размещение зданий, предназначенных для служб психологической и бесплатной юридической помощи, социальных, пенсионных и иных служб (службы занятости населения, пункты питания малоимущих граждан), в которых осуществляется прием граждан по вопросам оказания социальной помощи и назначения социальных или пенсионных выплат, а также для размещения общественных некоммерческих организаций: некоммерческих фондов, благотворительных организаций, клубов по интересам	количество этажей – 8, из них этажность – 5	не подлежат установлению	60	расстояние до места допустимого размещения объекта капитального строительства от границы земельного участка, смежной с линией объекта улично-дорожной сети (улица, проспект, бульвар, шоссе) – 5 м; смежной с линией объекта улично-дорожной сети (проезд, переулок, тупик) – 3 м, смежной с земельным участком, землями или земельными участками, находящимися в государственной и муниципальной собственности – 3 м	при наличии установленных документацией по планировке территории красных линий, линии отступа от красных линий в целях определения мест допустимого размещения зданий, строений, сооружений (линии регулирования застройки) расстояние до места допустимого размещения объекта капитального строительства от границы земельного участка, смежной с линией объекта улично-дорожной сети не подлежит применению <*> <***>
9.	Оказание услуг связи (3.2.3)	размещение зданий, предназначенных для размещения пунктов оказания услуг почтовой, телеграфной, междугородней и международной телефонной связи	количество этажей – 8, из них этажность – 5	не подлежат установлению	60	расстояние до места допустимого размещения объекта капитального строительства от границы земельного участка, смежной с линией объекта улично-дорожной сети (улица, проспект, бульвар, шоссе) – 5 м; смежной с линией объекта улично-дорожной сети (проезд, переулок,	при наличии установленных документацией по планировке территории красных линий, линии отступа от красных линий в целях определения мест допустимого размещения зданий, строений, сооружений (линии регулирования

1	2	3	4	5	6	7	8
						<p>тупик) – 3 м, смежной с земельным участком, землями или земельными участками, находящимися в государственной и муниципальной собственности – 3 м</p>	<p>застройки) расстояние до места допустимого размещения объекта капитального строительства от границы земельного участка, смежной с линией объекта улично-дорожной сети не подлежит применению <*> <***></p>
10.	Общежития (3.2.4)	<p>размещение зданий, предназначенных для размещения общежитий, предназначенных для проживания граждан на время их работы, службы или обучения, за исключением зданий, размещение которых предусмотрено содержанием вида разрешенного использования с кодом 4.7</p>	<p>количество этажей – 8, из них этажность – 5</p>	<p>не подлежат установлению</p>	60	<p>расстояние до места допустимого размещения объекта капитального строительства от границы земельного участка, смежной с линией объекта улично-дорожной сети (улица, проспект, бульвар, шоссе) – 5 м; смежной с линией объекта улично-дорожной сети (проезд, переулок, тупик) – 3 м, смежной с земельным участком, землями или земельными участками, находящимися в государственной и муниципальной собственности – 3 м</p>	<p>при наличии установленных документацией по планировке территории красных линий, линии отступа от красных линий в целях определения мест допустимого размещения зданий, строений, сооружений (линии регулирования застройки) расстояние до места допустимого размещения объекта капитального строительства от границы земельного участка, смежной с линией объекта улично-дорожной сети не подлежит применению <*> <***></p>

1	2	3	4	5	6	7	8
11.	Бытовое обслуживание (3.3)	размещение объектов капитального строительства, предназначенных для оказания населению или организациям бытовых услуг (мастерские мелкого ремонта, ателье, бани, парикмахерские, прачечные, химчистки)	количество этажей – 6, из них этажность – 3	не подлежат установлению	60	расстояние до стены объекта капитального строительства от границы земельного участка, смежной с линией объекта улично-дорожной сети (улица, проспект, бульвар, шоссе) – 5 м; смежной с линией объекта улично-дорожной сети (проезд, переулок, тупик) – 3 м, смежной с земельным участком, землями или земельными участками, находящимися в государственной и муниципальной собственности – 3 м	при наличии установленных документацией по планировке территории красных линий, линии отступа от красных линий в целях определения мест допустимого размещения зданий, строений, сооружений (линии регулирования застройки) расстояние до места допустимого размещения объекта капитального строительства от границы земельного участка, смежной с линией объекта улично-дорожной сети не подлежит применению <*> <***> <*****>
12.	Здравоохранение (3.4)	размещение объектов капитального строительства, предназначенных для оказания гражданам медицинской помощи. Содержание данного вида разрешенного использования включает в себя содержание видов разрешенного использования с кодами 3.4.1–3.4.2	количество этажей – 11, из них этажность – 8	не подлежат установлению	не подлежит установлению	расстояние до места допустимого размещения объекта капитального строительства от границы земельного участка, смежной с линией объекта улично-дорожной сети (улица, проспект, бульвар, шоссе) – 5 м; смежной с линией объекта улично-дорожной сети	при наличии установленных документацией по планировке территории красных линий, линии отступа от красных линий в целях определения мест допустимого размещения зданий, строений, сооружений

1	2	3	4	5	6	7	8
						<p>(проезд, переулок, тупик) – 3 м, смежной с земельным участком, землями или земельными участками, находящимися в государственной и муниципальной собственности – 3 м</p>	<p>(линии регулирования застройки) расстояние до места допустимого размещения объекта капитального строительства от границы земельного участка, смежной с линией объекта улично-дорожной сети не подлежит применению <*> <*></p>
13.	<p>Амбулаторно-поликлиническое обслуживание (3.4.1)</p>	<p>размещение объектов капитального строительства, предназначенных для оказания гражданам амбулаторно-поликлинической медицинской помощи (поликлиники, фельдшерские пункты, пункты здравоохранения, центры матери и ребенка, диагностические центры, молочные кухни, станции донорства крови, клинические лаборатории)</p>	<p>количество этажей – 11, из них этажность – 8</p>	<p>не подлежат установлению</p>	<p>не подлежит установлению</p>	<p>расстояние до места допустимого размещения объекта капитального строительства от границы земельного участка, смежной с линией объекта улично-дорожной сети (улица, проспект, бульвар, шоссе) – 5 м; смежной с линией объекта улично-дорожной сети (проезд, переулок, тупик) – 3 м, смежной с земельным участком, землями или земельными участками, находящимися в государственной и муниципальной собственности – 3 м</p>	<p>при наличии установленных документацией по планировке территории красных линий, линии отступа от красных линий в целях определения мест допустимого размещения зданий, строений, сооружений (линии регулирования застройки) расстояние до места допустимого размещения объекта капитального строительства от границы земельного участка, смежной с линией объекта улично-дорожной сети не подлежит применению <*></p>

1	2	3	4	5	6	7	8
							<***>
14.	Стационарное медицинское обслуживание (3.4.2)	размещение объектов капитального строительства, предназначенных для оказания гражданам медицинской помощи в стационарах (больницы, родильные дома, диспансеры, научно-медицинские учреждения и прочие объекты, обеспечивающие оказание услуги по лечению в стационаре); размещение станций скорой помощи; размещение площадок санитарной авиации	количество этажей – 11, из них этажность – 8	не подлежат установлению	не подлежит установлению	расстояние до места допустимого размещения объекта капитального строительства от границы земельного участка, смежной с линией объекта улично-дорожной сети (улица, проспект, бульвар, шоссе) – 5 м; смежной с линией объекта улично-дорожной сети (проезд, переулок, тупик) – 3 м, смежной с земельным участком, землями или земельными участками, находящимися в государственной и муниципальной собственности – 3 м	при наличии установленных документацией по планировке территории красных линий, линии отступа от красных линий в целях определения мест допустимого размещения зданий, сооружений, сооружений (линии регулирования застройки) расстояние до места допустимого размещения объекта капитального строительства от границы земельного участка, смежной с линией объекта улично-дорожной сети не подлежит применению <***> <***>
15.	Дошкольное, начальное и среднее общее образование (3.5.1)	размещение объектов капитального строительства, предназначенных для просвещения, дошкольного, начального и среднего общего образования (детские ясли, детские сады, школы, лицеи, гимназии, художественные, музыкальные школы,	не подлежит установлению	не подлежат установлению	не подлежит установлению	расстояние до места допустимого размещения объекта капитального строительства от границы земельного участка, смежной с линией объекта улично-дорожной сети (улица, проспект, бульвар, шоссе) – 5 м; смежной с линией объекта	при наличии установленных документацией по планировке территории красных линий, линии отступа от красных линий в целях определения мест допустимого размещения зданий,

1	2	3	4	5	6	7	8
		образовательные кружки и иные организации, осуществляющие деятельность по воспитанию, образованию и просвещению), в том числе зданий, спортивных сооружений, предназначенных для занятия обучающихся физической культурой и спортом				улично-дорожной сети (проезд, переулок, тупик) – 3 м, смежной с земельным участком, землями или земельными участками, находящимися в государственной и муниципальной собственности – 3 м	строений, сооружений (линии регулирования застройки) расстояние до места допустимого размещения объекта капитального строительства от границы земельного участка, смежной с линией объекта улично-дорожной сети не подлежит применению <*> <***>
16.	Объекты культурно-досуговой деятельности (3.6.1)	размещение зданий, предназначенных для размещения музеев, выставочных залов, художественных галерей, домов культуры, библиотек, кинотеатров и кинозалов, театров, филармоний, концертных залов, планетариев	количество этажей – 8, из них этажность – 5	не подлежат установлению	не подлежит установлению	расстояние до места допустимого размещения объекта капитального строительства от границы земельного участка, смежной с линией объекта улично-дорожной сети (улица, проспект, бульвар, шоссе) – 5 м; смежной с линией объекта улично-дорожной сети (проезд, переулок, тупик) – 3 м, смежной с земельным участком, землями или земельными участками, находящимися в государственной и муниципальной собственности – 3 м	при наличии установленных документацией по планировке территории красных линий, линии отступа от красных линий в целях определения мест допустимого размещения зданий, строений, сооружений (линии регулирования застройки) расстояние до места допустимого размещения объекта капитального строительства от границы земельного участка, смежной с линией объекта улично-дорожной сети не подлежит применению

1	2	3	4	5	6	7	8
							<*> <***>
17.	Парки культуры и отдыха (3.6.2)	размещение парков культуры и отдыха	не подлежит установлению	не подлежат установлению	не подлежит установлению	не подлежат установлению	без размещения объектов капитального строительства <***>
18.	Общественное управление (3.8)	размещение зданий, предназначенных для размещения органов и организаций общественного управления. Содержание данного вида разрешенного использования включает в себя содержание видов разрешенного использования с кодами 3.8.1–3.8.2	количество этажей – 11, из них этажность – 8	не подлежат установлению	на уровне поверхности земли – 60, ниже отметки земли – 90	расстояние до места допустимого размещения объекта капитального строительства от границы земельного участка, смежной с линией объекта улично-дорожной сети (улица, проспект, бульвар, шоссе) – 5 м; смежной с линией объекта улично-дорожной сети (проезд, переулок, тупик) – 3 м, смежной с земельным участком, землями или земельными участками, находящимися в государственной и муниципальной собственности – 3 м	при наличии установленных документацией по планировке территории красных линий, линии отступа от красных линий в целях определения мест допустимого размещения зданий, строений, сооружений (линии регулирования застройки) расстояние до места допустимого размещения объекта капитального строительства от границы земельного участка, смежной с линией объекта улично-дорожной сети не подлежит применению <*> <***>
19.	Государственное управление (3.8.1)	размещение зданий, предназначенных для размещения государственных	количество этажей – 11, из них	не подлежат установлению	на уровне поверхности земли – 60,	расстояние до места допустимого размещения объекта капитального	при наличии установленных документацией по

1	2	3	4	5	6	7	8
		<p>органов, государственного пенсионного фонда, органов местного самоуправления, судов, а также организаций, непосредственно обеспечивающих их деятельность или оказывающих государственные и (или) муниципальные услуги</p>	этажность – 8		ниже отметки земли – 90	<p>строительства от границы земельного участка, смежной с линией объекта улично-дорожной сети (улица, проспект, бульвар, шоссе) – 5 м; смежной с линией объекта улично-дорожной сети (проезд, переулок, тупик) – 3 м, смежной с земельным участком, землями или земельными участками, находящимися в государственной и муниципальной собственности – 3 м</p>	<p>планировке территории красных линий, линии отступа от красных линий в целях определения мест допустимого размещения зданий, строений, сооружений (линии регулирования застройки) расстояние до места допустимого размещения объекта капитального строительства от границы земельного участка, смежной с линией объекта улично-дорожной сети не подлежит применению <*> <***></p>
20.	Представительская деятельность (3.8.2)	<p>размещение зданий, предназначенных для дипломатических представительств иностранных государств и субъектов Российской Федерации, консульских учреждений в Российской Федерации</p>	<p>количество этажей – 11, из них этажность – 8</p>	не подлежат установлению	на уровне поверхности земли – 60, ниже отметки земли – 90	<p>расстояние до места допустимого размещения объекта капитального строительства от границы земельного участка, смежной с линией объекта улично-дорожной сети (улица, проспект, бульвар, шоссе) – 5 м; смежной с линией объекта улично-дорожной сети (проезд, переулок, тупик) – 3 м, смежной с земельным участком, землями или земельными</p>	<p>при наличии установленных документацией по планировке территории красных линий, линии отступа от красных линий в целях определения мест допустимого размещения зданий, строений, сооружений (линии регулирования застройки) расстояние до места допустимого размещения объекта</p>

1	2	3	4	5	6	7	8
						участками, находящимися в государственной и муниципальной собственности – 3 м	капитального строительства от границы земельного участка, смежной с линией объекта улично-дорожной сети не подлежит применению <*> <***>
21.	Обеспечение научной деятельности (3.9)	размещение зданий и сооружений для обеспечения научной деятельности. Содержание данного вида разрешенного использования включает в себя содержание видов разрешенного использования с кодами 3.9.1–3.9.3	количество этажей – 11, из них этажность – 8	не подлежат установлению	не подлежит установлению	расстояние до места допустимого размещения объекта капитального строительства от границы земельного участка, смежной с линией объекта улично-дорожной сети (улица, проспект, бульвар, шоссе) – 5 м; смежной с линией объекта улично-дорожной сети (проезд, переулок, тупик) – 3 м, смежной с земельным участком, землями или земельными участками, находящимися в государственной и муниципальной собственности – 3 м	при наличии установленной документацией по планировке территории красных линий, линии отступа от красных линий в целях определения мест допустимого размещения зданий, строений, сооружений (линии регулирования застройки) расстояние до места допустимого размещения объекта капитального строительства от границы земельного участка, смежной с линией объекта улично-дорожной сети не подлежит применению <*> <***>
22.	Обеспечение деятельности в	размещение объектов капитального строительства,	количество этажей – 11,	не подлежат установлению	не подлежит установлению	расстояние до места допустимого размещения	при наличии установленных

1	2	3	4	5	6	7	8
	области гидрометеорологии и смежных с ней областях (3.9.1)	предназначенных для наблюдений за физическими и химическими процессами, происходящими в окружающей среде, определения ее гидрометеорологических, агрометеорологических и гелиогеофизических характеристик, уровня загрязнения атмосферного воздуха, почв, водных объектов, в том числе по гидробиологическим показателям, и околоземного - космического пространства, зданий и сооружений, используемых в области гидрометеорологии и смежных с ней областях (доплеровские метеорологические радиолокаторы, гидрологические посты и другие)	из них этажность – 8			объекта капитального строительства от границы земельного участка, смежной с линией объекта улично-дорожной сети (улица, проспект, бульвар, шоссе) – 5 м; смежной с линией объекта улично-дорожной сети (проезд, переулок, тупик) – 3 м, смежной с земельным участком, землями или земельными участками, находящимися в государственной и муниципальной собственности – 3 м	документацией по планировке территории красных линий, линии отступа от красных линий в целях определения мест допустимого размещения зданий, строений, сооружений (линии регулирования застройки) расстояние до места допустимого размещения объекта капитального строительства от границы земельного участка, смежной с линией объекта улично-дорожной сети не подлежит применению <*> <***>
23.	Проведение научных исследований (3.9.2)	размещение зданий и сооружений, предназначенных для проведения научных изысканий, исследований и разработок (научно-исследовательские и проектные институты, научные центры, инновационные центры, государственные академии	количество этажей – 11, из них этажность – 8	не подлежат установлению	не подлежит установлению	расстояние до места допустимого размещения объекта капитального строительства от границы земельного участка, смежной с линией объекта улично-дорожной сети (улица, проспект, бульвар, шоссе) – 5 м; смежной с линией объекта улично-дорожной сети	при наличии установленных документацией по планировке территории красных линий, линии отступа от красных линий в целях определения мест допустимого размещения зданий, строений, сооружений

1	2	3	4	5	6	7	8
		наук, опытно-конструкторские центры, в том числе отраслевые)				(проезд, переулок, тупик) – 3 м, смежной с земельным участком, землями или земельными участками, находящимися в государственной и муниципальной собственности – 3 м	(линии регулирования застройки) расстояние до места допустимого размещения объекта капитального строительства от границы земельного участка, смежной с линией объекта улично-дорожной сети не подлежит применению <*> <*>
24.	Проведение научных испытаний (3.9.3)	размещение зданий и сооружений для проведения изысканий, испытаний опытных промышленных образцов, для размещения организаций, осуществляющих научные изыскания, исследования и разработки, научные и селекционные работы, ведение сельского и лесного хозяйства для получения ценных с научной точки зрения образцов растительного и животного мира	количество этажей – 11, из них этажность – 8	не подлежат установлению	не подлежит установлению	расстояние до места допустимого размещения объекта капитального строительства от границы земельного участка, смежной с линией объекта улично-дорожной сети (улица, проспект, бульвар, шоссе) – 5 м; смежной с линией объекта улично-дорожной сети (проезд, переулок, тупик) – 3 м, смежной с земельным участком, землями или земельными участками, находящимися в государственной и муниципальной собственности – 3 м	при наличии установленных документацией по планировке территории красных линий, линии отступа от красных линий в целях определения мест допустимого размещения зданий, строений, сооружений (линии регулирования застройки) расстояние до места допустимого размещения объекта капитального строительства от границы земельного участка, смежной с линией объекта улично-дорожной сети не подлежит применению <*>

1	2	3	4	5	6	7	8
							<***>
25.	Деловое управление (4.1)	размещение объектов капитального строительства с целью: размещения объектов управленческой деятельности, не связанной с государственным или муниципальным управлением и оказанием услуг, а также с целью обеспечения совершения сделок, не требующих передачи товара в момент их совершения между организациями, в том числе биржевая деятельность (за исключением банковской и страховой деятельности)	количество этажей – 6, из них этажность – 3	не подлежат установлению	на уровне поверхности земли – 60, ниже отметки земли – 90	расстояние до места допустимого размещения объекта капитального строительства от границы земельного участка, смежной с линией объекта улично-дорожной сети (улица, проспект, бульвар, шоссе) – 5 м; смежной с линией объекта улично-дорожной сети (проезд, переулок, тупик) – 3 м, смежной с земельным участком, землями или земельными участками, находящимися в государственной и муниципальной собственности – 3 м	при наличии установленных документацией по планировке территории красных линий, линии отступа от красных линий в целях определения мест допустимого размещения зданий, строений, сооружений (линии регулирования застройки) расстояние до места допустимого размещения объекта капитального строительства от границы земельного участка, смежной с линией объекта улично-дорожной сети не подлежит применению <***> <***>
26.	Магазины (4.4)	размещение объектов капитального строительства, предназначенных для продажи товаров, торговая площадь которых составляет до 5000 кв. м	количество этажей – 11, из них этажность – 8	минимальная площадь земельных участков – 200 кв. м, максимальная площадь земельных участков не подлежит	на уровне поверхности земли – 60, ниже отметки земли – 90	расстояние до места допустимого размещения объекта капитального строительства от границы земельного участка, смежной с линией объекта улично-дорожной сети (улица, проспект, бульвар, шоссе) – 5 м; смежной с линией объекта	при наличии установленных документацией по планировке территории красных линий, линии отступа от красных линий в целях определения мест допустимого размещения зданий,

1	2	3	4	5	6	7	8
				установлению		улично-дорожной сети (проезд, переулок, тупик) – 3 м, смежной с земельным участком, землями или земельными участками, находящимися в государственной и муниципальной собственности – 3 м	строений, сооружений (линии регулирования застройки) расстояние до места допустимого размещения объекта капитального строительства от границы земельного участка, смежной с линией объекта улично-дорожной сети не подлежит применению <*> <***>
27.	Банковская и страховая деятельность (4.5)	размещение объектов капитального строительства, предназначенных для размещения организаций, оказывающих банковские и страховые услуги	количество этажей – 11, из них этажность – 8	не подлежат установлению	на уровне поверхности земли – 60, ниже отметки земли – 90	расстояние до места допустимого размещения объекта капитального строительства от границы земельного участка, смежной с линией объекта улично-дорожной сети (улица, проспект, бульвар, шоссе) – 5 м; смежной с линией объекта улично-дорожной сети (проезд, переулок, тупик) – 3 м, смежной с земельным участком, землями или земельными участками, находящимися в государственной и муниципальной собственности – 3 м	при наличии установленных документацией по планировке территории красных линий, линии отступа от красных линий в целях определения мест допустимого размещения зданий, строений, сооружений (линии регулирования застройки) расстояние до места допустимого размещения объекта капитального строительства от границы земельного участка, смежной с линией объекта улично-дорожной сети не подлежит применению

1	2	3	4	5	6	7	8
							<*> <***>
28.	Общественное питание (4.6)	размещение объектов капитального строительства в целях устройства мест общественного питания (рестораны, кафе, столовые, закусочные, бары)	количество этажей – 6, из них этажность – 3	не подлежат установлению	60	расстояние до места допустимого размещения объекта капитального строительства от границы земельного участка, смежной с линией объекта улично-дорожной сети (улица, проспект, бульвар, шоссе) – 5 м; смежной с линией объекта улично-дорожной сети (проезд, переулок, тупик) – 3 м, смежной с земельным участком, землями или земельными участками, находящимися в государственной и муниципальной собственности – 3 м	при наличии установленных документацией по планировке территории красных линий, линии отступа от красных линий в целях определения мест допустимого размещения зданий, строений, сооружений (линии регулирования застройки) расстояние до места допустимого размещения объекта капитального строительства от границы земельного участка, смежной с линией объекта улично-дорожной сети не подлежит применению <*> <***>
29.	Гостиничное обслуживание (4.7)	размещение гостиниц	количество этажей – 11, из них этажность – 8	не подлежат установлению	на уровне поверхности земли – 60, ниже отметки земли – 90	расстояние до места допустимого размещения объекта капитального строительства от границы земельного участка, смежной с линией объекта улично-дорожной сети (улица, проспект, бульвар, шоссе) – 5 м;	при наличии установленных документацией по планировке территории красных линий, линии отступа от красных линий в целях определения мест допустимого

1	2	3	4	5	6	7	8
						смежной с линией объекта улично-дорожной сети (проезд, переулок, тупик) – 3 м, смежной с земельным участком, землями или земельными участками, находящимися в государственной и муниципальной собственности – 3 м	размещения зданий, строений, сооружений (линии регулирования застройки) расстояние до места допустимого размещения объекта капитального строительства от границы земельного участка, смежной с линией объекта улично-дорожной сети не подлежит применению <*> <***>
30.	Стоянка транспортных средств (4.9.2)	Размещение стоянок (парковок) легковых автомобилей и других мототранспортных средств, в том числе мотоциклов, мотороллеров, мотоколясок, мопедов, скутеров, за исключением встроенных, пристроенных и встроенно-пристроенных стоянок	не подлежит установлению	не подлежат установлению	не подлежит установлению	не подлежат установлению	<***>
31.	Обеспечение спортивно-зрелищных мероприятий (5.1.1)	размещение спортивно-зрелищных зданий и сооружений, имеющих специальные места для зрителей от 500 мест (стадионов, дворцов спорта, ледовых дворцов, ипподромов)	количество этажей – 11, из них этажность – 8	не подлежат установлению	не подлежит установлению	расстояние до места допустимого размещения объекта капитального строительства от границы земельного участка, смежной с линией объекта улично-дорожной сети (улица, проспект, бульвар, шоссе) – 5 м; смежной с линией объекта	при наличии установленных документацией по планировке территории красных линий, линии отступа от красных линий в целях определения мест допустимого размещения зданий,

1	2	3	4	5	6	7	8
						улично-дорожной сети (проезд, переулок, тупик) – 3 м, смежной с земельным участком, землями или земельными участками, находящимися в государственной и муниципальной собственности – 3 м	строений, сооружений (линии регулирования застройки) расстояние до места допустимого размещения объекта капитального строительства от границы земельного участка, смежной с линией объекта улично-дорожной сети не подлежит применению <*> <***>
32.	Обеспечение занятий спортом в помещениях (5.1.2)	размещение спортивных клубов, спортивных залов, бассейнов, физкультурно-оздоровительных комплексов в зданиях и сооружениях	количество этажей – 11, из них этажность – 8	не подлежат установлению	на уровне поверхности земли – 60, ниже отметки земли – 90	расстояние до места допустимого размещения объекта капитального строительства от границы земельного участка, смежной с линией объекта улично-дорожной сети (улица, проспект, бульвар, шоссе) – 5 м; смежной с линией объекта улично-дорожной сети (проезд, переулок, тупик) – 3 м, смежной с земельным участком, землями или земельными участками, находящимися в государственной и муниципальной собственности – 3 м	при наличии установленной документацией по планировке территории красных линий, линии отступа от красных линий в целях определения мест допустимого размещения зданий, строений, сооружений (линии регулирования застройки) расстояние до места допустимого размещения объекта капитального строительства от границы земельного участка, смежной с линией объекта улично-дорожной сети не подлежит применению

1	2	3	4	5	6	7	8
							<*> <***>
33.	Площадки для занятий спортом (5.1.3)	размещение площадок для занятия спортом и физкультурой на открытом воздухе (физкультурные площадки, беговые дорожки, поля для спортивной игры)	не подлежит установлению	не подлежат установлению	не подлежит установлению	не подлежат установлению	<***>
34.	Оборудованные площадки для занятий спортом (5.1.4)	размещение сооружений для занятия спортом и физкультурой на открытом воздухе (теннисные корты, автодромы, мотодромы, трамплины, спортивные стрельбища)	не подлежит установлению	не подлежат установлению	не подлежит установлению	не подлежат установлению	<***>
35.	Спортивные базы (5.1.7)	размещение спортивных баз и лагерей, в которых осуществляется спортивная подготовка длительно проживающих в них лиц	количество этажей – 8, из них этажность – 5	не подлежат установлению	не подлежит установлению	расстояние до места допустимого размещения объекта капитального строительства от границы земельного участка, смежной с линией объекта улично-дорожной сети (улица, проспект, бульвар, шоссе) – 5 м; смежной с линией объекта улично-дорожной сети (проезд, переулок, тупик) – 3 м, смежной с земельным участком, землями или земельными участками, находящимися в государственной и муниципальной собственности – 3 м	при наличии установленных документацией по планировке территории красных линий, линии отступа от красных линий в целях определения мест допустимого размещения зданий, строений, сооружений (линии регулирования застройки) расстояние до места допустимого размещения объекта капитального строительства от границы земельного участка, смежной с

1	2	3	4	5	6	7	8
							линией объекта улично-дорожной сети не подлежит применению <*> <***>
36.	Связь (6.8)	размещение объектов связи, радиовещания, телевидения, включая воздушные радиорелейные, надземные и подземные кабельные линии связи, линии радиофикации, антенные поля, усилительные пункты на кабельных линиях связи, инфраструктуру спутниковой связи и телерадиовещания, за исключением объектов связи, размещение которых предусмотрено содержанием видов разрешенного использования с кодами 3.1.1, 3.2.3	не подлежит установлению	не подлежат установлению	не подлежит установлению	за исключением линейных объектов и входящих в их состав сооружений, расстояние до места допустимого размещения объекта капитального строительства от границы земельного участка, смежной с линией объекта улично-дорожной сети (улица, проспект, бульвар, шоссе) – 5 м; смежной с линией объекта улично-дорожной сети (проезд, переулок, тупик) – 3 м, смежной с земельным участком, землями или земельными участками, находящимися в государственной и муниципальной собственности – 3 м	при наличии установленных документацией по планировке территории красных линий, линии отступа от красных линий в целях определения мест допустимого размещения зданий, строений, сооружений (линии регулирования застройки) расстояние до места допустимого размещения объекта капитального строительства от границы земельного участка, смежной с линией объекта улично-дорожной сети не подлежит применению <*> <***>
37.	Автомобильный транспорт (7.2)	размещение зданий и сооружений автомобильного транспорта. Содержание данного вида разрешенного использования включает в себя содержание	не подлежит установлению	не подлежат установлению	не подлежит установлению	расстояние до места допустимого размещения объекта капитального строительства от границы земельного участка, смежной с линией объекта	при наличии установленных документацией по планировке территории красных линий, линии отступа от красных

1	2	3	4	5	6	7	8
		<p>видов разрешенного использования с кодами 7.2.1–7.2.3</p>				<p>улично-дорожной сети (улица, проспект, бульвар, шоссе) – 5 м; смежной с линией объекта улично-дорожной сети (проезд, переулок, тупик) – 3 м, смежной с земельным участком, землями или земельными участками, находящимися в государственной и муниципальной собственности – 3 м</p>	<p>линий в целях определения мест допустимого размещения зданий, строений, сооружений (линии регулирования застройки) расстояние до места допустимого размещения объекта капитального строительства от границы земельного участка, смежной с линией объекта улично-дорожной сети не подлежит применению <*> <***></p>
38.	<p>Размещение автомобильных дорог (7.2.1)</p>	<p>размещение автомобильных дорог за пределами населенных пунктов и технически связанных с ними сооружений, придорожных стоянок (парковок) транспортных средств в границах городских улиц и дорог, за исключением предусмотренных видами разрешенного использования с кодами 2.7.1, 4.9, 7.2.3, а также некапитальных сооружений, предназначенных для охраны транспортных средств; размещение объектов, предназначенных для</p>	<p>не подлежит установлению</p>	<p>не подлежат установлению</p>	<p>не подлежит установлению</p>	<p>не подлежат установлению</p>	<p><***></p>

1	2	3	4	5	6	7	8
		размещения постов органов внутренних дел, ответственных за безопасность дорожного движения					
39.	Обслуживание перевозок пассажиров (7.2.2)	размещение зданий и сооружений, предназначенных для обслуживания пассажиров, за исключением объектов капитального строительства, размещение которых предусмотрено содержанием вида разрешенного использования с кодом 7.6	не подлежит установлению	не подлежат установлению	не подлежит установлению	расстояние до места допустимого размещения объекта капитального строительства от границы земельного участка, смежной с линией объекта улично-дорожной сети (улица, проспект, бульвар, шоссе) – 5 м; смежной с линией объекта улично-дорожной сети (проезд, переулок, тупик) – 3 м, смежной с земельным участком, землями или земельными участками, находящимися в государственной и муниципальной собственности – 3 м	при наличии установленных по планировке территории красных линий, линии отступа от красных линий в целях определения мест допустимого размещения зданий, строений, сооружений (линии регулирования застройки) расстояние до места допустимого размещения объекта капитального строительства от границы земельного участка, смежной с линией объекта улично-дорожной сети не подлежит применению <*> <***>
40.	Стоянки транспорта общего пользования (7.2.3)	размещение стоянок транспортных средств, осуществляющих перевозки людей по установленному маршруту	не подлежит установлению	не подлежат установлению	не подлежит установлению	не подлежат установлению	<***>

1	2	3	4	5	6	7	8
41.	Обеспечение внутреннего правопорядка (8.3)	размещение объектов капитального строительства, необходимых для подготовки и поддержания в готовности органов внутренних дел, Росгвардии и спасательных служб, в которых существует военизированная служба; размещение объектов гражданской обороны, за исключением объектов гражданской обороны, являющихся частями производственных зданий	количество этажей – 11, из них этажность – 8	не подлежат установлению	на уровне поверхности земли – 60, ниже отметки земли – 90	расстояние до места допустимого размещения объекта капитального строительства от границы земельного участка, смежной с линией объекта улично-дорожной сети (улица, проспект, бульвар, шоссе) – 5 м; смежной с линией объекта улично-дорожной сети (проезд, переулок, тупик) – 3 м, смежной с земельным участком, землями или земельными участками, находящимися в государственной и муниципальной собственности – 3 м	при наличии установленных документацией по планировке территории красных линий, линии отступа от красных линий в целях определения мест допустимого размещения зданий, строений, сооружений (линии регулирования застройки) расстояние до места допустимого размещения объекта капитального строительства от границы земельного участка, смежной с линией объекта улично-дорожной сети не подлежит применению <*> <***>
42.	Земельные участки (территории) общего пользования (12.0)	земельные участки общего пользования. Содержание данного вида разрешенного использования включает в себя содержание видов разрешенного использования с кодами 12.0.1–12.0.2	не подлежит установлению	не подлежат установлению	не подлежит установлению	не подлежат установлению	<***>
43.	Улично-дорожная сеть (12.0.1)	размещение объектов улично-дорожной сети:	не подлежит установлению	не подлежат установлению	не подлежит установлению	не подлежат установлению	<***>

1	2	3	4	5	6	7	8
		<p>автомобильных дорог, трамвайных путей и пешеходных тротуаров в границах населенных пунктов, пешеходных переходов, бульваров, площадей, проездов, велодорожек и объектов велотранспортной и инженерной инфраструктуры; размещение придорожных стоянок (парковок) транспортных средств в границах городских улиц и дорог, за исключением предусмотренных видами разрешенного использования с кодами 2.7.1, 4.9, 7.2.3, а также некапитальных сооружений, предназначенных для охраны транспортных средств</p>					
44.	<p>Благоустройство территории (12.0.2)</p>	<p>размещение декоративных, технических, планировочных, конструктивных устройств, элементов озеленения, различных видов оборудования и оформления, малых архитектурных форм, некапитальных нестационарных строений и сооружений, информационных щитов и указателей, применяемых как составные части</p>	<p>не подлежит установлению</p>	<p>не подлежат установлению</p>	<p>не подлежит установлению</p>	<p>не подлежат установлению</p>	<p><***></p>

1	2	3	4	5	6	7	8
		благоустройства территории, общественных туалетов					
45.	Земельные участки, входящие в состав общего имущества собственников индивидуальных жилых домов в малоэтажном жилом комплексе (14.0)	земельные участки, относящиеся к общему имуществу собственников индивидуальных жилых домов в малоэтажном жилом комплексе и предназначенные для удовлетворения потребностей собственников индивидуальных жилых домов в малоэтажном жилом комплексе и (или) для размещения объектов капитального строительства, иного имущества, относящегося к общему имуществу собственников индивидуальных жилых домов в малоэтажном жилом комплексе	не подлежит установлению	не подлежат установлению	не подлежит установлению	расстояние до места допустимого размещения объекта капитального строительства от границы земельного участка, смежной с линией объекта улично-дорожной сети (улица, проспект, бульвар, шоссе) – 5 м; смежной с линией объекта улично-дорожной сети (проезд, переулок, тупик) – 3 м, смежной с земельным участком, землями или земельными участками, находящимися в государственной и муниципальной собственности – 3 м	при наличии установленных документацией по планировке территории красных линий, линии отступа от красных линий в целях определения мест допустимого размещения зданий, строений, сооружений (линии регулирования застройки) расстояние до места допустимого размещения объекта капитального строительства от границы земельного участка, смежной с линией объекта улично-дорожной сети не подлежит применению <*> <***>
Условно разрешенные виды использования территориальной зоны «Ж-1. Зона застройки среднеэтажными жилыми домами (от 5 до 8 этажей, включая мансардный)»							
46.	Для индивидуального жилищного строительства (2.1)	размещение жилого дома (отдельно стоящего здания) количеством надземных этажей не более чем три, высотой не более двадцати метров, которое состоит из комнат и помещений	количество этажей – 6, из них этажность – 3	минимальная площадь земельного участка – 300 кв. м, максимальная площадь	на земельных участках площадью до 800 кв. м включительно – 40, на земельных	расстояние до места допустимого размещения объекта капитального строительства от границы земельного участка, смежной с линией объекта улично-дорожной сети	при наличии установленных документацией по планировке территории красных линий, линии отступа от красных линий в целях

1	2	3	4	5	6	7	8
		<p>вспомогательного использования, предназначенных для удовлетворения гражданами бытовых и иных нужд, связанных с их проживанием в таком здании, не предназначенного для раздела на самостоятельные объекты недвижимости);</p> <p>выращивание сельскохозяйственных культур; размещение гаражей для собственных нужд и хозяйственных построек</p>		<p>земельного участка – 1500 кв. м</p>	<p>участках площадью более 800 кв. м – 30</p>	<p>(улица, проспект, бульвар, шоссе) – 5 м; смежной с линией объекта улично-дорожной сети (проезд, переулок, тупик) – 3 м, смежной с земельным участком, землями или земельными участками, находящимися в государственной и муниципальной собственности – 3 м. Расстояние до места допустимого размещения вспомогательных сооружений от границ земельного участка - 1 м; для гаражей для собственных нужд от границы земельного участка смежной с земельным участком, землями или земельными участками, находящимися в государственной и муниципальной собственности – 1 м, от границы земельного участка, смежной с линией объекта улично-дорожной сети не подлежит установлению. Расстояние для вспомогательных сооружений и для гаражей</p>	<p>определения мест допустимого размещения зданий, строений, сооружений (линии регулирования застройки) расстояние до места допустимого размещения объекта капитального строительства от границы земельного участка, смежной с линией объекта улично-дорожной сети не подлежит применению <*>.</p> <p>Расстояния от окон жилых помещений индивидуального дома (комнат, кухонь и веранд) до стен дома и хозяйственных построек, расположенных на соседних земельных участках, должны быть не менее 6 м, данные расстояния могут быть сокращены по взаимному согласию правообладателей земельных участков или объектов капитального строительства. <***></p>

1	2	3	4	5	6	7	8
						<p>для собственных нужд может быть сокращено по взаимному согласию правообладателей земельных участков или объектов капитального строительства</p>	
47.	<p>Малоэтажная многоквартирная жилая застройка (2.1.1)</p>	<p>размещение малоэтажных многоквартирных домов (многоквартирные дома высотой до 4 этажей, включая мансардный); обустройство спортивных и детских площадок, площадок для отдыха; размещение объектов обслуживания жилой застройки во встроенных, пристроенных и встроенно-пристроенных помещениях малоэтажного многоквартирного дома, если общая площадь таких помещений в малоэтажном многоквартирном доме не составляет более 15% общей площади помещений дома</p>	<p>количество этажей – 7, из них этажность – 4</p>	<p>не подлежат установлению</p>	<p>на уровне поверхности земли – 60, ниже отметки земли – 90</p>	<p>расстояние до места допустимого размещения объекта капитального строительства от границы земельного участка, смежной с линией объекта улично-дорожной сети (улица, проспект, бульвар, шоссе) – 5 м; смежной с линией объекта улично-дорожной сети (проезд, переулок, тупик) – 3 м, смежной с земельным участком, землями или земельными участками, находящимися в государственной и муниципальной собственности – 3 м</p>	<p>между длинными сторонами жилых зданий принимаются расстояния (бытовые разрывы): для жилых зданий с количеством этажей 2 – 3 этажа – не менее 15 м; для жилых зданий с количеством этажей от 4 включительно – в соответствии с нормами инсоляции, освещенности и противопожарных требований, но не менее 20 м <*>. При наличии установленной документацией по планировке территории красных линий, линии отступа от красных линий в целях определения мест допустимого размещения зданий, строений, сооружений</p>

1	2	3	4	5	6	7	8
							<p>(линии регулирования застройки) расстояние до места допустимого размещения объекта капитального строительства от границы земельного участка, смежной с линией объекта улично-дорожной сети не подлежит применению <*> <***></p>
48.	Блокированная жилая застройка (2.3)	<p>размещение жилого дома, блокированного с другим жилым домом (другими жилыми домами) в одном ряду общей боковой стеной (общими боковыми стенами) без проемов и имеющего отдельный выход на земельный участок; разведение декоративных и плодовых деревьев, овощных и ягодных культур; размещение гаражей для собственных нужд и иных вспомогательных сооружений; обустройство спортивных и детских площадок, площадок для отдыха</p>	<p>количество этажей – 6, из них этажность – 3</p>	<p>минимальная площадь земельного участка – 150 кв. м для одного блока, максимальная площадь земельного участка не подлежит установлению</p>	40	<p>расстояние до места допустимого размещения объекта капитального строительства от границы земельного участка, смежной с линией объекта улично-дорожной сети (улица, проспект, бульвар, шоссе) – 5 м; смежной с линией объекта улично-дорожной сети (проезд, переулок, тупик) – 3 м, смежной с земельным участком, на котором отсутствует объект капитального строительства, имеющий общую стену с блок-секцией или землями, находящимися в государственной и муниципальной собственности – 3 м.</p>	<p>при наличии установленных документацией по планировке территории красных линий, линии отступа от красных линий в целях определения мест допустимого размещения зданий, строений, сооружений (линии регулирования застройки) расстояние до места допустимого размещения объекта капитального строительства от границы земельного участка, смежной с линией объекта улично-дорожной сети не подлежит применению <*></p>

1	2	3	4	5	6	7	8
						<p>Расстояние до места допустимого размещения вспомогательных сооружений от границ земельного участка - 1 м;</p> <p>для гаражей для собственных нужд от границы земельного участка смежной с земельным участком, землями или земельными участками, находящимися в государственной и муниципальной собственности – 1 м, от границы земельного участка, смежной с линией объекта улично-дорожной сети не подлежит установлению.</p> <p>Расстояние для вспомогательных сооружений и для гаражей для собственных нужд может быть сокращено по взаимному согласию правообладателей земельных участков или объектов капитального строительства</p>	<***>
49.	Многоэтажная жилая застройка (высотная застройка) (2.6)	размещение многоквартирных домов этажностью девять этажей и выше; благоустройство и озеленение придомовых	количество этажей –15, из них этажность –12	не подлежат установлению	на уровне поверхности земли – 60, ниже отметки земли – 90	расстояние до места допустимого размещения объекта капитального строительства от границы земельного участка,	между длинными сторонами жилых зданий с количеством этажей 9 принимаются расстояния в

1	2	3	4	5	6	7	8
		<p>территорий; обустройство спортивных и детских площадок, хозяйственных площадок и площадок для отдыха; размещение подземных гаражей и автостоянок, размещение объектов обслуживания жилой застройки во встроенных, пристроенных и встроенно-пристроенных помещениях многоквартирного дома в отдельных помещениях дома, если площадь таких помещений в многоквартирном доме не составляет более 15% от общей площади дома</p>				<p>смежной с линией объекта улично-дорожной сети (улица, проспект, бульвар, шоссе) – 5 м; смежной с линией объекта улично-дорожной сети (проезд, переулок, тупик) – 3 м, смежной с земельным участком, землями или земельными участками, находящимися в государственной и муниципальной собственности – 3 м. Расстояние до стены подземной части объекта капитального строительства от границы земельного участка, смежной с линией объекта улично-дорожной сети, не нормируется, смежной с земельным участком, землями или земельными участками, находящимися в государственной и муниципальной собственности – 1 м</p>	<p>соответствии с нормами инсоляции, освещенности и противопожарных требований, но не менее 20 м <*>. При наличии установленных документацией по планировке территории красных линий, линии отступа от красных линий в целях определения мест допустимого размещения зданий, строений, сооружений (линии регулирования застройки) расстояние до места допустимого размещения объекта капитального строительства от границы земельного участка, смежной с линией объекта улично-дорожной сети не подлежит применению <*> <***></p>
50.	Бытовое обслуживание (3.3)	<p>размещение объектов капитального строительства, предназначенных для оказания населению или организациям бытовых услуг (похоронные бюро)</p>	<p>количество этажей – 6, из них этажность – 3</p>	<p>не подлежат установлению</p>	60	<p>расстояние до места допустимого размещения объекта капитального строительства от границы земельного участка, смежной с линией объекта</p>	<p>при наличии установленных документацией по планировке территории красных линий, линии отступа от красных</p>

1	2	3	4	5	6	7	8
						<p>улично-дорожной сети (улица, проспект, бульвар, шоссе) – 5 м; смежной с линией объекта улично-дорожной сети (проезд, переулок, тупик) – 3 м, смежной с земельным участком, землями или земельными участками, находящимися в государственной и муниципальной собственности – 3 м</p>	<p>линий в целях определения мест допустимого размещения зданий, строений, сооружений (линии регулирования застройки) расстояние до места допустимого размещения объекта капитального строительства от границы земельного участка, смежной с линией объекта улично-дорожной сети не подлежит применению <*> <***> <****></p>
51.	Религиозное использование (3.7)	размещение зданий и сооружений религиозного использования. Содержание данного вида разрешенного использования включает в себя содержание видов разрешенного использования с кодами 3.7.1–3.7.2	не подлежит установлению	не подлежат установлению	60	<p>расстояние до места допустимого размещения объекта капитального строительства от границы земельного участка, смежной с линией объекта улично-дорожной сети (улица, проспект, бульвар, шоссе) – 5 м; смежной с линией объекта улично-дорожной сети (проезд, переулок, тупик) – 3 м, смежной с земельным участком, землями или земельными участками, находящимися в государственной и</p>	<p>при наличии установленных документацией по планировке территории красных линий, линии отступа от красных линий в целях определения мест допустимого размещения зданий, строений, сооружений (линии регулирования застройки) расстояние до места допустимого размещения объекта капитального строительства от</p>

1	2	3	4	5	6	7	8
						муниципальной собственности – 3 м	границы земельного участка, смежной с линией объекта улично-дорожной сети не подлежит применению <*> <***>
52.	Осуществление религиозных обрядов (3.7.1)	размещение зданий и сооружений, предназначенных для совершения религиозных обрядов и церемоний (в том числе церкви, соборы, храмы, часовни, мечети, молельные дома, синагоги)	не подлежит установлению	не подлежат установлению	60	расстояние до места допустимого размещения объекта капитального строительства от границы земельного участка, смежной с линией объекта улично-дорожной сети (улица, проспект, бульвар, шоссе) – 5 м; смежной с линией объекта улично-дорожной сети (проезд, переулок, тупик) – 3 м, смежной с земельным участком, землями или земельными участками, находящимися в государственной и муниципальной собственности – 3 м	при наличии установленных документацией по планировке территории красных линий, линии отступа от красных линий в целях определения мест допустимого размещения зданий, строений, сооружений (линии регулирования застройки) расстояние до места допустимого размещения объекта капитального строительства от границы земельного участка, смежной с линией объекта улично-дорожной сети не подлежит применению <*> <***>
53.	Религиозное управление и образование (3.7.2)	размещение зданий, предназначенных для постоянного местонахождения духовных	не подлежит установлению	не подлежат установлению	60	расстояние до места допустимого размещения объекта капитального строительства от границы	при наличии установленных документацией по планировке территории

1	2	3	4	5	6	7	8
		лиц, паломников и послушников в связи с осуществлением ими религиозной службы, а также для осуществления благотворительной и религиозной образовательной деятельности (монастыри, скиты, дома священнослужителей, воскресные и религиозные школы, семинарии, духовные училища)				земельного участка, смежной с линией объекта улично-дорожной сети (улица, проспект, бульвар, шоссе) – 5 м; смежной с линией объекта улично-дорожной сети (проезд, переулок, тупик) – 3 м, смежной с земельным участком, землями или земельными участками, находящимися в государственной и муниципальной собственности – 3 м	красных линий, линии отступа от красных линий в целях определения мест допустимого размещения зданий, строений, сооружений (линии регулирования застройки) расстояние до места допустимого размещения объекта капитального строительства от границы земельного участка, смежной с линией объекта улично-дорожной сети не подлежит применению <*> <***>
54.	Амбулаторное ветеринарное обслуживание (3.10.1)	размещение объектов капитального строительства, предназначенных для оказания ветеринарных услуг без содержания животных	не подлежит установлению	не подлежат установлению	не подлежит установлению	расстояние до места допустимого размещения объекта капитального строительства от границы земельного участка, смежной с линией объекта улично-дорожной сети (улица, проспект, бульвар, шоссе) – 5 м; смежной с линией объекта улично-дорожной сети (проезд, переулок, тупик) – 3 м, смежной с земельным участком, землями или земельными участками, находящимися в	при наличии установленных документацией по планировке территории красных линий, линии отступа от красных линий в целях определения мест допустимого размещения зданий, строений, сооружений (линии регулирования застройки) расстояние до места допустимого размещения объекта капитального

1	2	3	4	5	6	7	8
						государственной и муниципальной собственности – 3 м	строительства от границы земельного участка, смежной с линией объекта улично-дорожной сети не подлежит применению <*> <***>
55.	Объекты торговли (торговые центры, торгово-развлекательные центры (комплексы) (4.2)	размещение объектов капитального строительства, общей площадью свыше 5000 кв. м с целью размещения одной или нескольких организаций, осуществляющих продажу товаров, и (или) оказание услуг в соответствии с содержанием видов разрешенного использования с кодами 4.5, 4.6, 4.8 – 4.8.2; размещение гаражей и (или) стоянок для автомобилей сотрудников и посетителей торгового центра	количество этажей – 11, из них этажность – 8	не подлежат установлению	на уровне поверхности земли – 60, ниже отметки земли – 90	расстояние до места допустимого размещения объекта капитального строительства от границы земельного участка, смежной с линией объекта улично-дорожной сети (улица, проспект, бульвар, шоссе) – 5 м; смежной с линией объекта улично-дорожной сети (проезд, переулок, тупик) – 3 м, смежной с земельным участком, землями или земельными участками, находящимися в государственной и муниципальной собственности – 3 м	при наличии установленной документацией по планировке территории красных линий, линии отступа от красных линий в целях определения мест допустимого размещения зданий, строений, сооружений (линии регулирования застройки) расстояние до места допустимого размещения объекта капитального строительства от границы земельного участка, смежной с линией объекта улично-дорожной сети не подлежит применению <*> <***>
56.	Рынки (4.3)	размещение объектов капитального строительства, сооружений,	количество этажей – 6, из них	не подлежат установлению	не подлежит установлению	расстояние до места допустимого размещения объекта капитального	при наличии установленных документацией по

1	2	3	4	5	6	7	8
		<p>предназначенных для организации постоянной или временной торговли (ярмарка, рынок, базар), с учетом того, что каждое из торговых мест не располагает торговой площадью более 200 кв. м; размещение гаражей и (или) стоянок для автомобилей сотрудников и посетителей рынка</p>	этажность – 3			<p>строительства от границы земельного участка, смежной с линией объекта улично-дорожной сети (улица, проспект, бульвар, шоссе) – 5 м; смежной с линией объекта улично-дорожной сети (проезд, переулок, тупик) – 3 м, смежной с земельным участком, землями или земельными участками, находящимися в государственной и муниципальной собственности – 3 м</p>	<p>планировке территории красных линий, линии отступа от красных линий в целях определения мест допустимого размещения зданий, строений, сооружений (линии регулирования застройки) расстояние до места допустимого размещения объекта капитального строительства от границы земельного участка, смежной с линией объекта улично-дорожной сети не подлежит применению <*> <***></p>
57.	Развлекательные мероприятия (4.8.1)	<p>размещение зданий и сооружений, предназначенных для организации развлекательных мероприятий, путешествий, для размещения дискотек и танцевальных площадок, ночных клубов, аквапарков, боулинга, аттракционов и т. п., игровых автоматов (кроме игрового оборудования, используемого для проведения азартных игр), игровых площадок</p>	<p>количество этажей – 6, из них этажность – 3</p>	не подлежат установлению	<p>на уровне поверхности земли – 60, ниже отметки земли – 90</p>	<p>расстояние до места допустимого размещения объекта капитального строительства от границы земельного участка, смежной с линией объекта улично-дорожной сети (улица, проспект, бульвар, шоссе) – 5 м; смежной с линией объекта улично-дорожной сети (проезд, переулок, тупик) – 3 м, смежной с земельным участком, землями или земельными участками,</p>	<p>при наличии установленных документацией по планировке территории красных линий, линии отступа от красных линий в целях определения мест допустимого размещения зданий, строений, сооружений (линии регулирования застройки) расстояние до места допустимого размещения объекта</p>

1	2	3	4	5	6	7	8
						находящимися в государственной и муниципальной собственности – 3 м	капитального строительства от границы земельного участка, смежной с линией объекта улично-дорожной сети не подлежит применению <*> <***>
58.	Проведение азартных игр (4.8.2)	размещение зданий и сооружений, предназначенных для размещения букмекерских контор	количество этажей – 6, из них этажность – 3	не подлежат установлению	60	расстояние до места допустимого размещения объекта капитального строительства от границы земельного участка, смежной с линией объекта улично-дорожной сети (улица, проспект, бульвар, шоссе) – 5 м; смежной с линией объекта улично-дорожной сети (проезд, переулок, тупик) – 3 м, смежной с земельным участком, землями или земельными участками, находящимися в государственной и муниципальной собственности – 3 м	при наличии установленных документацией по планировке территории красных линий, линии отступа от красных линий в целях определения мест допустимого размещения зданий, строений, сооружений (линии регулирования застройки) расстояние до места допустимого размещения объекта капитального строительства от границы земельного участка, смежной с линией объекта улично-дорожной сети не подлежит применению <*> <***>
59.	Служебные гаражи (4.9)	размещение постоянных или временных гаражей, стоянок	для гаражей боксового	минимальная площадь	90	расстояние до места допустимого размещения	при наличии установленных

1	2	3	4	5	6	7	8
		<p>для хранения служебного автотранспорта, используемого в целях осуществления видов деятельности, предусмотренных видами разрешенного использования с кодами 3.0, 4.0, а также для стоянки и хранения транспортных средств общего пользования, в том числе в депо</p>	<p>типа, отдельно стоящих количество этажей – 2, из них этажность -1; 5 – для подземных стоянок; 5 – для наземных стоянок</p>	<p>земельного участка – 18 кв. м, максимальная площадь земельного участка – не подлежит установлению</p>		<p>объекта капитального строительства от границы земельного участка, смежной с линией объекта улично-дорожной сети (улица, проспект, бульвар, шоссе) – 5 м; смежной с линией объекта улично-дорожной сети (проезд, переулок, тупик) – 3 м, смежной с земельным участком, землями или земельными участками, находящимися в государственной и муниципальной собственности – 3 м. Расстояние до стены подземной автостоянки от границы земельного участка, смежной с линией объекта улично-дорожной сети, не нормируется, смежной с земельным участком, землями или земельными участками, находящимися в государственной и муниципальной собственности – 1 м</p>	<p>документацией по планировке территории красных линий, линии отступа от красных линий в целях определения мест допустимого размещения зданий, строений, сооружений (линии регулирования застройки) расстояние до места допустимого размещения объекта капитального строительства от границы земельного участка, смежной с линией объекта улично-дорожной сети не подлежит применению <*> <***></p>
60.	<p>Заправка транспортных средств (4.9.1.1)</p>	<p>размещение автозаправочных станций; размещение магазинов сопутствующей торговли, зданий для организации общественного питания в качестве объектов</p>	<p>количество этажей – 5, из них этажность – 2</p>	<p>не подлежат установлению</p>	<p>не подлежит установлению</p>	<p>расстояние до места допустимого размещения объекта капитального строительства от границы земельного участка, смежной с линией объекта</p>	<p>при наличии установленных документацией по планировке территории красных линий, линии отступа от красных</p>

1	2	3	4	5	6	7	8
		дорожного сервиса				улично-дорожной сети (улица, проспект, бульвар, шоссе) – 5 м; смежной с линией объекта улично-дорожной сети (проезд, переулок, тупик) – 3 м, смежной с земельным участком, землями или земельными участками, находящимися в государственной и муниципальной собственности – 3 м	линий в целях определения мест допустимого размещения зданий, строений, сооружений (линии регулирования застройки) расстояние до места допустимого размещения объекта капитального строительства от границы земельного участка, смежной с линией объекта улично-дорожной сети не подлежит применению <*> <***>
61.	Автомобильные мойки (4.9.1.3)	размещение автомобильных моек, а также размещение магазинов сопутствующей торговли	количество этажей – 5, из них этажность – 2	не подлежат установлению	не подлежит установлению	расстояние до места допустимого размещения объекта капитального строительства от границы земельного участка, смежной с линией объекта улично-дорожной сети (улица, проспект, бульвар, шоссе) – 5 м; смежной с линией объекта улично-дорожной сети (проезд, переулок, тупик) – 3 м, смежной с земельным участком, землями или земельными участками, находящимися в государственной и муниципальной	при наличии установленных документацией по планировке территории красных линий, линии отступа от красных линий в целях определения мест допустимого размещения зданий, строений, сооружений (линии регулирования застройки) расстояние до места допустимого размещения объекта капитального строительства от границы земельного

1	2	3	4	5	6	7	8
						собственности – 3 м	участка, смежной с линией объекта улично-дорожной сети не подлежит применению <*> <***>
62.	Ремонт автомобилей (4.9.1.4)	размещение мастерских, предназначенных для ремонта и обслуживания автомобилей, и прочих объектов дорожного сервиса, а также размещение магазинов сопутствующей торговли	количество этажей – 5, из них этажность – 2	не подлежат установлению	не подлежит установлению	расстояние до места допустимого размещения объекта капитального строительства от границы земельного участка, смежной с линией объекта улично-дорожной сети (улица, проспект, бульвар, шоссе) – 5 м; смежной с линией объекта улично-дорожной сети (проезд, переулок, тупик) – 3 м, смежной с земельным участком, землями или земельными участками, находящимися в государственной и муниципальной собственности – 3 м	при наличии установленных документацией по планировке территории красных линий, линии отступа от красных линий в целях определения мест допустимого размещения зданий, строений, сооружений (линии регулирования застройки) расстояние до места допустимого размещения объекта капитального строительства от границы земельного участка, смежной с линией объекта улично-дорожной сети не подлежит применению <*> <***>
63.	Выставочно-ярмарочная деятельность (4.10)	размещение объектов капитального строительства, сооружений, предназначенных для осуществления выставочно-	не подлежит установлению	не подлежат установлению	60	расстояние до места допустимого размещения объекта капитального строительства от границы земельного участка,	при наличии установленных документацией по планировке территории красных линий, линии

1	2	3	4	5	6	7	8
		ярмарочной и конгрессной деятельности, включая деятельность, необходимую для обслуживания указанных мероприятий (застройка экспозиционной площадки, организация питания участников мероприятий)				смежной с линией объекта улично-дорожной сети (улица, проспект, бульвар, шоссе) – 5 м; смежной с линией объекта улично-дорожной сети (проезд, переулок, тупик) – 3 м, смежной с земельным участком, землями или земельными участками, находящимися в государственной и муниципальной собственности – 3 м	отступа от красных линий в целях определения мест допустимого размещения зданий, строений, сооружений (линии регулирования застройки) расстояние до места допустимого размещения объекта капитального строительства от границы земельного участка, смежной с линией объекта улично-дорожной сети не подлежит применению <*> <***>
64.	Обеспечение обороны и безопасности (8.0)	размещение объектов капитального строительства, необходимых для подготовки и поддержания в боевой готовности Вооруженных Сил Российской Федерации, других войск, воинских формирований и органов управлений ими (размещение военных организаций, внутренних войск, учреждений и других объектов, дислокация войск и сил флота), проведение воинских учений и других мероприятий, направленных на обеспечение боевой	количество этажей – 11, из них этажность – 8	не подлежат установлению	60 на уровне поверхности земли – 60, ниже отметки земли – 90	расстояние до места допустимого размещения объекта капитального строительства от границы земельного участка, смежной с линией объекта улично-дорожной сети (улица, проспект, бульвар, шоссе) – 5 м; смежной с линией объекта улично-дорожной сети (проезд, переулок, тупик) – 3 м, смежной с земельным участком, землями или земельными участками, находящимися в государственной и	при наличии установленных документацией по планировке территории красных линий, линии отступа от красных линий в целях определения мест допустимого размещения зданий, строений, сооружений (линии регулирования застройки) расстояние до места допустимого размещения объекта капитального строительства от

1	2	3	4	5	6	7	8
		готовности воинских частей; размещение зданий военных училищ, военных институтов, военных университетов, военных академий; размещение объектов, обеспечивающих осуществление таможенной деятельности				муниципальной собственности – 3 м	границы земельного участка, смежной с линией объекта улично-дорожной сети не подлежит применению <*> <***>
Вспомогательные виды разрешенного использования территориальной зоны «Ж-1. Зона застройки среднеэтажными жилыми домами (от 5 до 8 этажей, включая мансардный)»							
65.	Предоставление коммунальных услуг (3.1.1)	размещение зданий и сооружений, обеспечивающих поставку воды, тепла, электричества, газа, отвод канализационных стоков, очистку и уборку объектов недвижимости (котельных, водозаборов, очистных сооружений, насосных станций, водопроводов, линий электропередач, трансформаторных подстанций, газопроводов, линий связи, телефонных станций, канализаций, стоянок, гаражей и мастерских для обслуживания уборочной и аварийной техники, сооружений, необходимых для сбора и плавки снега)	не подлежит установлению	не подлежат установлению	не подлежит установлению	не подлежат установлению	<***>

1	2	3	4	5	6	7	8
66.	Благоустройство территории (12.0.2)	размещение декоративных, технических, планировочных, конструктивных устройств, элементов озеленения, различных видов оборудования и оформления, малых архитектурных форм, некапитальных нестационарных строений и сооружений, информационных щитов и указателей, применяемых как составные части благоустройства территории, общественных туалетов	не подлежит установлению	не подлежат установлению	не подлежит установлению	не подлежат установлению	<***>

<*> В условиях строительства и реконструкции, когда размеры земельных участков меньше установленных градостроительным регламентом минимальных размеров земельных участков либо конфигурация, инженерно-геологические или иные характеристики которых неблагоприятны для застройки, а также в целях соответствия архитектурно-градостроительному облику сложившейся застройки, указанные расстояния могут быть сокращены при соблюдении требований технических регламентов, норм инсоляции, освещенности и противопожарных требований, а также обеспечении непросматриваемости жилых помещений из окна в окно.

<***> 1. При наличии утвержденной документации по планировке территории:

1) расстояние до места допустимого размещения объекта капитального строительства определяется от красной линии улицы, проспекта, бульвара, шоссе – 5 м; проезда, переулка, тупика – 3 м;

при наличии установленной линии отступа от красных линий в целях определения мест допустимого размещения зданий, строений, сооружений (линии регулирования застройки) данное расстояние не подлежит установлению;

для гаражей для собственных нужд и подземной части объекта капитального строительства минимальные отступы от красной линии улично-дорожной сети – не подлежат установлению;

2) минимальные отступы от красной линии, установленной вне объектов улично-дорожной сети в целях строительства (реконструкции) сооружений инженерной инфраструктуры – не подлежат установлению.

2. Для видов разрешенного использования: «Для индивидуального жилищного строительства (2.1)», «Блокированная жилая застройка (2.3)» расстояния от границ смежного земельного участка до места допустимого размещения объекта капитального строительства могут быть сокращены по взаимному письменному согласию правообладателей земельных участков или объектов капитального строительства; в случае реконструкции в условиях сложившейся застройки допускается принимать существующие значения отступов от границы земельного участка смежной с линией объекта улично-дорожной сети по отношению ко всей границе земельного участка, без дополнительных разрешений и согласований.

В случае реконструкции иных объектов капитального строительства в условиях сложившейся застройки допускается сохранение существующих отступов объекта капитального строительства от границы земельного участка, смежной с линией улично-дорожной сети, смежной с землями государственной или муниципальной собственности, а от границ смежных земельных участков по письменному согласию правообладателей земельных участков или объектов капитального строительства.

3. В случае строительства или реконструкции объекта капитального строительства место допустимого размещения данного объекта не может

пересекать границы земельного участка и (или) установленные красные линии.

<***> Иные предельные параметры разрешенного строительства, реконструкции объектов капитального строительства, относящиеся ко всем видам разрешенного использования зоны Ж-1:

1. При размещении зданий, строений и сооружений в данной территориальной зоне должны соблюдаться установленные законодательством нормы пожарной безопасности, обеспечения санитарно-эпидемиологического благополучия населения, нормативные противопожарные и санитарно-эпидемиологические разрывы между зданиями, строениями и сооружениями, в том числе и расположенными на смежных земельных участках, а также технические регламенты, национальные стандарты и правила.

В случае реконструкции объекта капитального строительства, построенного до вступления в силу настоящих Правил, допускается сохранение существующих параметров объекта капитального строительства, если такая реконструкция не приводит к изменению внешних объемно-пространственных характеристик объекта, без дополнительных разрешений и согласований.

2. Все строения в границах земельного участка должны быть обеспечены системами водоотведения с кровли с целью предотвращения подтопления смежных земельных участков и строений.

3. Требования к ограждению земельных участков, предназначенных для индивидуального жилищного строительства:

высота ограждений земельных участков со стороны улично-дорожной сети должна быть не более 2,5 метра. Конструкция и внешний вид ограждения должен соответствовать решениям фасадов и применяемым отделочным материалам домовладения, расположенного на ограждаемом участке. Рекомендуются конструкцию и высоту ограждения выполнять единообразно на протяжении одного квартала с обеих сторон улицы;

ворота в заборе разрешается устанавливать только со стороны территорий общего пользования;

ограждения между смежными земельными участками должны быть высотой не более 2 метров и выполняться из свето-аэропрозрачного материала и должны быть проветриваемыми на высоту не менее 0,3 метра от уровня земли;

при условии соблюдения норм инсоляции и освещенности жилых помещений и по взаимному согласию смежных землепользователей допускается устройство сплошных ограждений из качественных и эстетически выполненных элементов. При общей толщине конструкции ограждения до 100 миллиметров ограждение допускается устанавливать по центру межевой границы участка, при большей толщине конструкции – смещать в сторону участка инициатора ограждения на величину превышения указанной нормы.

4. Минимальные расстояния от зданий, сооружений, коммуникаций, инженерных сетей до деревьев с диаметром кроны до 5 метров и кустарников приведены в таблице 11.

Таблица 11

Сооружение, здание, коммуникация, инженерная сеть	Расстояния до оси растения, м	
	деревя	кустарника
От наружных стен зданий и сооружений	5,0	1,5
От наружных стен общеобразовательных организаций и дошкольных образовательных организаций	10,0	1,5
От края тротуаров	0,7	0,5
От края проезжей части, улиц, кромок укрепленных полос, обочины дорог и бровок канав	2,0	1,0
От мачт и опор осветительной сети, колонн и эстакад	4,0	-
От подошвы откосов, террас	1,0	0,5
От подошвы и внутренней грани подпорных стенок	3,0	1,0
От подземных сетей:		
газопровода, канализации	1,5	-
теплотрасс	2,0	1,0
водопровода, дренажа	2,0	-
силовых кабелей и кабелей связи	2,0	0,7

Приведенные в таблице 11 нормы относятся к деревьям с диаметром кроны не более 5 метров и должны быть соответственно увеличены для деревьев большего диаметра на расстояние, превышающее диаметр кроны в 5 метров.

До границы смежного земельного участка расстояния по санитарно-бытовым условиям должны быть не менее: от стволов высокорослых деревьев – 4 метров, от стволов среднерослых деревьев – 2 метров, от кустарников – 1 метра.

5. Расстояние между жилым домом (строением) и границей смежного участка измеряется от цоколя жилого дома (строения) или от стены жилого дома (строения) при отсутствии цоколя, если элементы жилого дома (строения) – эркер, крыльцо, навес, свес крыши и другие элементы выступают не более чем на 0,5 метра от плоскости стены. Если элементы

второго и последующих этажей жилого дома (строения) выступают более чем на 0,5 метра из плоскости наружной стены, расстояние между жилым домом (строением), красной линией, линией регулирования застройки и границей смежного участка измеряется от выступающих частей или от проекции их на землю (балконы, архитектурные элементы фасада здания второго и последующих этажей). Крыльцо, пандус, отмостка и любые выступающие части объектов капитального строительства при проекции их на землю должны располагаться в границах предоставленного (приобретенного) земельного участка.

6. Для многоквартирных жилых домов принимается норма расчета не менее 0,75 машино-места или парковочного места на одну квартиру стандартного жилья и не менее 1,5 машино-места или парковочного места на одну квартиру жилья бизнес-класса с размещением 100 процентов в границах земельного участка под многоквартирным домом. Размещение модульных быстровозводимых стоянок автомобилей механизированного, полумеханизированного типов не допускается.

Нормы расчета стоянок автомобилей для иных объектов определяются в соответствии с таблицей 12.

Таблица 12

№ п/п	Виды объекта	Расчетная единица	Число машино-мест и (или) парковочных мест на расчетную единицу
1	2	3	4
1.	Учреждения управления, кредитно-финансовые и юридические учреждения (деловое управление, банковская и страховая деятельность) в том числе с залами для посетителей	100 работающих	6 12
2.	Научные, проектные организации, офисы, специальные учебные заведения	100 работающих или учащихся	10
3.	Офисы с залами для посетителей	100 работающих	20
4.	Спортивные здания и сооружения: с трибунами для зрителей без трибун для зрителей	100 мест	15 4
5.	Кинотеатры, концертные и выставочные залы, музеи	100 мест или посетителей	13
6.	Парки культуры и отдыха, пляжи	100 посетителей	6
7.	Гостиницы	100 посетителей и персонала одновременно	6

1	2	3	4
8.	Магазины, торговые центры: магазины торговой площадью не более 100 кв. м включительно магазины торговой площадью более 100 кв. м до 400 кв. м включительно магазины торговой площадью более 400 кв. м	на 100 кв. м торговой площади	2 6 10
9.	Рынки	50 торговых мест	23
10.	Предприятия бытового обслуживания	100 посетителей	6
11.	Рестораны, кафе вместимостью 15 посадочных мест и более	100 мест	13

По туристическим маршрутам города Ставрополя следует предусматривать стоянки туристических автобусов и легковых автомобилей, принадлежащих туристам. Указанные стоянки должны быть размещены с учетом обеспечения удобных подходов к объектам туристического осмотра, но не далее 500 метров от них и не нарушать целостный характер исторической среды.

7. Допустимые площади озелененной территории земельных участков определяются в соответствии с таблицей 13.

Таблица 13

№ п/п	Вид разрешенного использования земельного участка	Площадь озелененной территории, %
1.	Для индивидуального жилищного строительства	40 и более
2.	Многоэтажная, среднеэтажная, малоэтажная жилая застройка, блокированная жилая застройка	25 и более
3.	Образование и просвещение	50 и более
4.	Для размещения прочих объектов, за исключением коммунальных объектов, объектов транспорта	10 и более
5.	Земельные участки (территории) общего пользования	не подлежит установлению

К озелененной территории земельного участка относятся части участка и (или) объекта капитального строительства, которые не заняты временными сооружениями, тротуарами или проездами с твердым покрытием и при этом полностью или частично покрыты зелеными насаждениями, доступными для всех пользователей объектов, расположенных на земельном участке.

Озелененная территория земельного участка может быть оборудована:

площадками отдыха, детскими площадками, открытыми спортивными площадками, грунтовыми пешеходными дорожками, другими подобными объектами. Площадь, занимаемая объектами, которыми может быть оборудована озелененная территория земельного участка, не должна превышать 50 процентов площади озелененной территории.

Допускается частичное размещение элементов благоустройства и озеленения на эксплуатируемой кровле, при этом приоритетное значение имеет размещение элементов благоустройства и озеленения на уровне земли.

<****> Использование земельных участков и объектов капитального строительства при предоставлении ритуальных услуг:

при предоставлении ритуальных услуг использование земельного участка и объекта капитального строительства осуществляется физическими и юридическими лицами в соответствии с требованиями законодательства с учетом ограничений, установленных настоящими Правилами и правилами благоустройства территории города Ставрополя;

похоронные бюро, организации, предоставляющие ритуальные услуги, следует размещать в специально выделенном для этих целей отдельно стоящем объекте капитального строительства, расположенном на земельном участке, вид разрешенного использования которого позволяет осуществление данного вида деятельности;

объекты капитального строительства, в которых осуществляется предоставление ритуальных услуг, размещаются при условии наличия зоны моральной защиты, которая обеспечивает визуальную защиту таких объектов, в том числе входы и выходы, закрывает их обзор со стороны территорий общего пользования, жилых домов, организаций, осуществляющих образовательную деятельность, медицинских организаций и организаций культуры, а также автомобильных дорог общего пользования.

Статья 38. Ж-1.1. Зона разноэтажной жилой застройки

Зона сложившейся застройки индивидуальными жилыми домами, жилыми домами блокированной застройки с возможностью размещения среднеэтажных жилых домов высотой не выше 8 этажей, а также для размещения необходимых для обслуживания жителей данной зоны объектов социальной инфраструктуры и социального обслуживания, коммунально-бытового назначения, объектов здравоохранения, объектов инженерной и транспортной инфраструктуры, иных объектов согласно градостроительному регламенту.

Виды разрешенного использования земельных участков и объектов капитального строительства зоны разноэтажной жилой застройки приведены в таблице 14 настоящих Правил.

Таблица 14

№ п/п	Наименование вида разрешенного использования земельного участка (код (числовое обозначение) вида разрешенного использования земельного участка)	Характеристика вида разрешенного использования	Предельные размеры земельных участков и предельные параметры разрешенного строительства, реконструкции объектов капитального строительства				
			Предельное количество этажей зданий, строений, сооружений	Предельные (минимальные и (или) максимальные) размеры земельных участков, в том числе их площадь, кв. м	Максимальный процент застройки в границах земельного участка	Минимальные отступы от границ земельных участков	Иные предельные параметры
1	2	3	4	5	6	7	8
Основные виды разрешенного использования территориальной зоны «Ж-1.1. Зона разноэтажной жилой застройки»							
1.	Для индивидуального жилищного строительства (2.1)	размещение жилого дома (отдельно стоящего здания количеством надземных этажей не более чем три, высотой не более двадцати метров, которое состоит из комнат и помещений вспомогательного использования, предназначенных для удовлетворения гражданами бытовых и иных нужд, связанных с их проживанием в таком здании, не предназначенного для раздела на самостоятельные объекты недвижимости); выращивание сельскохозяйственных	количество этажей – 6, из них этажность – 3	минимальная площадь земельного участка – 300 кв. м, максимальная площадь земельного участка – 1500 кв. м	на земельных участках площадью до 800 кв. м включительно – 40, на земельных участках площадью более 800 кв. м – 30	расстояние до места допустимого размещения объекта капитального строительства от границы земельного участка, смежной с линией объекта улично-дорожной сети (улица, проспект, бульвар, шоссе) – 5 м; смежной с линией объекта улично-дорожной сети (проезд, переулок, тупик) – 3 м, смежной с земельным участком, землями или земельными участками, находящимися в государственной и муниципальной собственности – 3 м. Расстояние до места	при наличии установленных по планировке территории красных линий, линии отступа от красных линий в целях определения мест допустимого размещения зданий, строений, сооружений (линии регулирования застройки) расстояние до места допустимого размещения объекта капитального строительства от границы земельного участка, смежной с линией объекта улично-

1	2	3	4	5	6	7	8
		культур; размещение гаражей для собственных нужд и хозяйственных построек				допустимого размещения вспомогательных сооружений от границ земельного участка -1 м; для гаражей для собственных нужд от границы земельного участка смежной с земельным участком, землями или земельными участками, находящимися в государственной и муниципальной собственности – 1 м, от границы земельного участка, смежной с линией объекта улично-дорожной сети не подлежит установлению. Расстояние для вспомогательных сооружений и для гаражей для собственных нужд может быть сокращено по взаимному согласию правообладателей земельных участков или объектов капитального строительства	дорожной сети не подлежит применению <*>. Расстояния от окон жилых помещений индивидуального дома (комнат, кухонь и веранд) до стен дома и хозяйственных построек, расположенных на соседних земельных участках, должны быть не менее 6 м, данные расстояния могут быть сокращены по взаимному согласию правообладателей земельных участков или объектов капитального строительства <***>
2.	Блокированная жилая застройка (2.3)	размещение жилого дома, блокированного с другим жилым домом (другими жилыми домами) в одном ряду общей боковой стеной (общими боковыми стенами) без проемов и имеющего отдельный	количество этажей – 6, из них этажность – 3	минимальная площадь земельного участка – 150 кв. м для одного блока, максимальная площадь	40	расстояние до места допустимого размещения объекта капитального строительства от границы земельного участка, смежной с линией объекта улично-дорожной сети (улица, проспект, бульвар,	при наличии установленных документацией по планировке территории красных линий, линии отступа от красных линий в целях определения мест

1	2	3	4	5	6	7	8
		<p>выход на земельный участок; разведение декоративных и плодовых деревьев, овощных и ягодных культур; размещение гаражей для собственных нужд и иных вспомогательных сооружений; обустройство спортивных и детских площадок, площадок для отдыха</p>		<p>земельного участка - не подлежит установлению</p>		<p>шоссе) – 5 м; смежной с линией объекта улично-дорожной сети (проезд, переулок, тупик) – 3 м, смежной с земельным участком, на котором отсутствует объект капитального строительства, имеющий общую стену с блок-секцией или землями, находящимися в государственной и муниципальной собственности – 3 м. Расстояние до места допустимого размещения вспомогательных сооружений от границ земельного участка -1 м; для гаражей для собственных нужд от границы земельного участка смежной с земельным участком, землями или земельными участками, находящимися в государственной и муниципальной собственности – 1 м, от границы земельного участка, смежной с линией объекта улично-дорожной сети не подлежит установлению. Расстояние для вспомогательных сооружений и для гаражей</p>	<p>допустимого размещения зданий, строений, сооружений (линии регулирования застройки) расстояние до места допустимого размещения объекта капитального строительства от границы земельного участка, смежной с линией объекта улично-дорожной сети не подлежит применению <*> <***></p>

1	2	3	4	5	6	7	8
						для собственных нужд может быть сокращено по взаимному согласию правообладателей земельных участков или объектов капитального строительства	
3.	Коммунальное обслуживание (3.1)	размещение зданий и сооружений в целях обеспечения физических и юридических лиц коммунальными услугами. Содержание данного вида разрешенного использования включает в себя содержание видов разрешенного использования с кодами 3.1.1–3.1.2	количество этажей – 8, из них этажность – 5	не подлежат установлению	не подлежит установлению	за исключением линейных объектов и входящих в их состав сооружений, расстояние до места допустимого размещения объекта капитального строительства от границы земельного участка, смежной с линией объекта улично-дорожной сети (улица, проспект, бульвар, шоссе) – 5 м; смежной с линией объекта улично-дорожной сети (проезд, переулок, тупик) – 3 м, смежной с земельным участком, землями или земельными участками, находящимися в государственной и муниципальной собственности – 3 м	при наличии установленных документацией по планировке территории красных линий, линии отступа от красных линий в целях определения мест допустимого размещения зданий, строений, сооружений (линии регулирования застройки) расстояние до места допустимого размещения объекта капитального строительства от границы земельного участка, смежной с линией объекта улично-дорожной сети не подлежит применению <*> <***>
4.	Предоставление коммунальных услуг (3.1.1)	размещение зданий и сооружений, обеспечивающих поставку воды, тепла, электричества,	не подлежит установлению	не подлежат установлению	не подлежит установлению	за исключением линейных объектов и входящих в их состав сооружений, расстояние до места	при наличии установленных документацией по планировке территории

1	2	3	4	5	6	7	8
		газа, отвод канализационных стоков, очистку и уборку объектов недвижимости (котельных, водозаборов, очистных сооружений, насосных станций, водопроводов, линий электропередач, трансформаторных подстанций, газопроводов, линий связи, телефонных станций, канализаций, стоянок, гаражей и мастерских для обслуживания уборочной и аварийной техники, сооружений, необходимых для сбора и плавки снега)				допустимого размещения объекта капитального строительства от границы земельного участка, смежной с линией объекта улично-дорожной сети (улица, проспект, бульвар, шоссе) – 5 м; смежной с линией объекта улично-дорожной сети (проезд, переулок, тупик) – 3 м, смежной с земельным участком, землями или земельными участками, находящимися в государственной и муниципальной собственности – 3 м	красных линий, линии отступа от красных линий в целях определения мест допустимого размещения зданий, строений, сооружений (линии регулирования застройки) расстояние до места допустимого размещения объекта капитального строительства от границы земельного участка, смежной с линией объекта улично-дорожной сети не подлежит применению <*> <***>
5.	Административные здания организаций, обеспечивающих предоставление коммунальных услуг (3.1.2)	размещение зданий, предназначенных для приема физических и юридических лиц в связи с предоставлением им коммунальных услуг	количество этажей – 8, из них этажность – 5	не подлежат установлению	не подлежит установлению	за исключением линейных объектов и входящих в их состав сооружений, расстояние до места допустимого размещения объекта капитального строительства от границы земельного участка, смежной с линией объекта улично-дорожной сети (улица, проспект, бульвар, шоссе) – 5 м; смежной с линией объекта улично-дорожной сети (проезд, переулок, тупик) – 3 м, смежной с земельным участком, землями или	при наличии установленных документацией по планировке территории красных линий, линии отступа от красных линий в целях определения мест допустимого размещения зданий, строений, сооружений (линии регулирования застройки) расстояние до места допустимого размещения объекта капитального строительства от

1	2	3	4	5	6	7	8
						земельными участками, находящимися в государственной и муниципальной собственности – 3 м	границы земельного участка, смежной с линией объекта улично-дорожной сети не подлежит применению <*> <***>
6.	Дома социального обслуживания (3.2.1)	размещение зданий, предназначенных для размещения домов престарелых, домов ребенка, детских домов, пунктов ночлега для бездомных граждан; размещение объектов капитального строительства для временного размещения вынужденных переселенцев, лиц, признанных беженцами	количество этажей – 8, из них этажность – 5	не подлежат установлению	60	расстояние до места допустимого размещения объекта капитального строительства от границы земельного участка, смежной с линией объекта улично-дорожной сети (улица, проспект, бульвар, шоссе) – 5 м; смежной с линией объекта улично-дорожной сети (проезд, переулок, тупик) – 3 м, смежной с земельным участком, землями или земельными участками, находящимися в государственной и муниципальной собственности – 3 м	при наличии установленных документацией по планировке территории красных линий, линии отступа от красных линий в целях определения мест допустимого размещения зданий, строений, сооружений (линии регулирования застройки) расстояние до места допустимого размещения объекта капитального строительства от границы земельного участка, смежной с линией объекта улично-дорожной сети не подлежит применению <*> <***>
7.	Оказание социальной помощи населению (3.2.2)	размещение зданий, предназначенных для служб психологической и бесплатной юридической помощи, социальных, пенсионных и иных служб	количество этажей – 8, из них этажность – 5	не подлежат установлению	60	расстояние до места допустимого размещения объекта капитального строительства от границы земельного участка, смежной с линией объекта	при наличии установленных документацией по планировке территории красных линий, линии отступа от красных

1	2	3	4	5	6	7	8
		<p>(службы занятости населения, пункты питания малоимущих граждан), в которых осуществляется прием граждан по вопросам оказания социальной помощи и назначения социальных или пенсионных выплат, а также для размещения общественных некоммерческих организаций: некоммерческих фондов, благотворительных организаций, клубов по интересам</p>				<p>улично-дорожной сети (улица, проспект, бульвар, шоссе) – 5 м; смежной с линией объекта улично-дорожной сети (проезд, переулок, тупик) – 3 м, смежной с земельным участком, землями или земельными участками, находящимися в государственной и муниципальной собственности – 3 м</p>	<p>линий в целях определения мест допустимого размещения зданий, строений, сооружений (линии регулирования застройки) расстояние до места допустимого размещения объекта капитального строительства от границы земельного участка, смежной с линией объекта улично-дорожной сети не подлежит применению <*> <***></p>
8.	Оказание услуг связи (3.2.3)	<p>размещение зданий, предназначенных для размещения пунктов оказания услуг почтовой, телеграфной, междугородней и международной телефонной связи</p>	<p>количество этажей – 8, из них этажность – 5</p>	<p>не подлежат установлению</p>	60	<p>расстояние до места допустимого размещения объекта капитального строительства от границы земельного участка, смежной с линией объекта улично-дорожной сети (улица, проспект, бульвар, шоссе) – 5 м; смежной с линией объекта улично-дорожной сети (проезд, переулок, тупик) – 3 м, смежной с земельным участком, землями или земельными участками, находящимися в государственной и муниципальной собственности – 3 м</p>	<p>при наличии установленной документацией по планировке территории красных линий, линии отступа от красных линий в целях определения мест допустимого размещения зданий, строений, сооружений (линии регулирования застройки) расстояние до места допустимого размещения объекта капитального строительства от границы земельного участка, смежной с</p>

1	2	3	4	5	6	7	8
							линией объекта улично-дорожной сети не подлежит применению <*> <***>
9.	Общежития (3.2.4)	размещение зданий, предназначенных для размещения общежитий, предназначенных для проживания граждан на время их работы, службы или обучения, за исключением зданий, размещение которых предусмотрено содержанием вида разрешенного использования с кодом 4.7	количество этажей – 8, из них этажность – 5	не подлежат установлению	60	расстояние до места допустимого размещения объекта капитального строительства от границы земельного участка, смежной с линией объекта улично-дорожной сети (улица, проспект, бульвар, шоссе) – 5 м; смежной с линией объекта улично-дорожной сети (проезд, переулок, тупик) – 3 м, смежной с земельным участком, землями или земельными участками, находящимися в государственной и муниципальной собственности – 3 м	при наличии установленных документацией по планировке территории красных линий, линии отступа от красных линий в целях определения мест допустимого размещения зданий, строений, сооружений (линии регулирования застройки) расстояние до места допустимого размещения объекта капитального строительства от границы земельного участка, смежной с линией объекта улично-дорожной сети не подлежит применению <*> <***>
10.	Бытовое обслуживание (3.3)	размещение объектов капитального строительства, предназначенных для оказания населению или организациям бытовых услуг (мастерские мелкого ремонта, ателье, бани,	количество этажей – 6, из них этажность – 3	не подлежат установлению	60	расстояние до места допустимого размещения объекта капитального строительства от границы земельного участка, смежной с линией объекта улично-дорожной сети (улица, проспект, бульвар,	при наличии установленных документацией по планировке территории красных линий, линии отступа от красных линий в целях определения мест

1	2	3	4	5	6	7	8
		парикмахерские, прачечные, химчистки)				шоссе) – 5 м; смежной с линией объекта улично-дорожной сети (проезд, переулок, тупик) – 3 м, смежной с земельным участком, землями или земельными участками, находящимися в государственной и муниципальной собственности – 3 м	допустимого размещения зданий, строений, сооружений (линии регулирования застройки) расстояние до места допустимого размещения объекта капитального строительства от границы земельного участка, смежной с линией объекта улично-дорожной сети не подлежит применению <*> <***>
11.	Здравоохранение (3.4)	размещение объектов капитального строительства, предназначенных для оказания гражданам медицинской помощи. Содержание данного вида разрешенного использования включает в себя содержание видов разрешенного использования с кодами 3.4.1–3.4.2	количество этажей – 8, из них этажность – 5	не подлежат установлению	не подлежит установлению	расстояние до стены объекта капитального строительства от границы земельного участка, смежной с линией объекта улично-дорожной сети (улица, проспект, бульвар, шоссе) – 5 м; смежной с линией объекта улично-дорожной сети (проезд, переулок, тупик) – 3 м, смежной с земельным участком, землями или земельными участками, находящимися в государственной и муниципальной собственности – 3 м	при наличии установленных документацией по планировке территории красных линий, линии отступа от красных линий в целях определения мест допустимого размещения зданий, строений, сооружений (линии регулирования застройки) расстояние до места допустимого размещения объекта капитального строительства от границы земельного участка, смежной с линией объекта улично-дорожной сети не

1	2	3	4	5	6	7	8
							подлежит применению <*> <***>
12.	Амбулаторно-поликлиническое обслуживание (3.4.1)	размещение объектов капитального строительства, предназначенных для оказания гражданам амбулаторно-поликлинической медицинской помощи (поликлиники, фельдшерские пункты, пункты здравоохранения, центры матери и ребенка, диагностические центры, молочные кухни, станции донорства крови, клинические лаборатории)	количество этажей – 8, из них этажность – 5	не подлежат установлению	не подлежит установлению	расстояние до места допустимого размещения объекта капитального строительства от границы земельного участка, смежной с линией объекта улично-дорожной сети (улица, проспект, бульвар, шоссе) – 5 м; смежной с линией объекта улично-дорожной сети (проезд, переулок, тупик) – 3 м, смежной с земельным участком, землями или земельными участками, находящимися в государственной и муниципальной собственности – 3 м	при наличии установленных документацией по планировке территории красных линий, линии отступа от красных линий в целях определения мест допустимого размещения зданий, строений, сооружений (линии регулирования застройки) расстояние до места допустимого размещения объекта капитального строительства от границы земельного участка, смежной с линией объекта улично-дорожной сети не подлежит применению <*> <***>
13.	Стационарное медицинское обслуживание (3.4.2)	размещение объектов капитального строительства, предназначенных для оказания гражданам медицинской помощи в стационарах (больницы, родильные дома, диспансеры, научно-медицинские учреждения и	количество этажей – 8, из них этажность – 5	не подлежат установлению	не подлежит установлению	расстояние до места допустимого размещения объекта капитального строительства от границы земельного участка, смежной с линией объекта улично-дорожной сети (улица, проспект, бульвар, шоссе) – 5 м; смежной с линией объекта	при наличии установленных документацией по планировке территории красных линий, линии отступа от красных линий в целях определения мест допустимого размещения зданий, строений,

1	2	3	4	5	6	7	8
		<p>прочие объекты, обеспечивающие оказание услуги по лечению в стационаре); размещение станций скорой помощи; размещение площадок санитарной авиации</p>				<p>улично-дорожной сети (проезд, переулок, тупик) – 3 м, смежной с земельным участком, землями или земельными участками, находящимися в государственной и муниципальной собственности – 3 м</p>	<p>сооружений (линии регулирования застройки) расстояние до места допустимого размещения объекта капитального строительства от границы земельного участка, смежной с линией объекта улично-дорожной сети не подлежит применению <*> <***></p>
14.	<p>Дошкольное, начальное и среднее общее образование (3.5.1)</p>	<p>размещение объектов капитального строительства, предназначенных для просвещения, дошкольного, начального и среднего общего образования (детские ясли, детские сады, школы, лицеи, гимназии, художественные, музыкальные школы, образовательные кружки и иные организации, осуществляющие деятельность по воспитанию, образованию и просвещению), в том числе зданий, спортивных сооружений, предназначенных для занятия обучающихся физической культурой и спортом</p>	<p>не подлежит установлению</p>	<p>не подлежат установлению</p>	<p>не подлежит установлению</p>	<p>расстояние до места допустимого размещения объекта капитального строительства от границы земельного участка, смежной с линией объекта улично-дорожной сети (улица, проспект, бульвар, шоссе) – 5 м; смежной с линией объекта улично-дорожной сети (проезд, переулок, тупик) – 3 м, смежной с земельным участком, землями или земельными участками, находящимися в государственной и муниципальной собственности – 3 м</p>	<p>при наличии установленной документацией по планировке территории красных линий, линии отступа от красных линий в целях определения мест допустимого размещения зданий, строений, сооружений (линии регулирования застройки) расстояние до места допустимого размещения объекта капитального строительства от границы земельного участка, смежной с линией объекта улично-дорожной сети не подлежит применению <*> <***></p>

1	2	3	4	5	6	7	8
15.	Объекты культурно-досуговой деятельности (3.6.1)	размещение зданий, предназначенных для размещения музеев, выставочных залов, художественных галерей, домов культуры, библиотек, кинотеатров и кинозалов, театров, филармоний, концертных залов, планетариев	количество этажей – 8, из них этажность – 5	не подлежат установлению	не подлежит установлению	расстояние до места допустимого размещения объекта капитального строительства от границы земельного участка, смежной с линией объекта улично-дорожной сети (улица, проспект, бульвар, шоссе) – 5 м; смежной с линией объекта улично-дорожной сети (проезд, переулок, тупик) – 3 м, смежной с земельным участком, землями или земельными участками, находящимися в государственной и муниципальной собственности – 3 м	при наличии установленных документацией по планировке территории красных линий, линии отступа от красных линий в целях определения мест допустимого размещения зданий, строений, сооружений (линии регулирования застройки) расстояние до места допустимого размещения объекта капитального строительства от границы земельного участка, смежной с линией объекта улично-дорожной сети не подлежит применению <*> <***>
16.	Парки культуры и отдыха (3.6.2)	размещение парков культуры и отдыха	не подлежит установлению	не подлежат установлению	не подлежит установлению	не подлежат установлению	без размещения объектов капитального строительства <***>
17.	Общественное управление (3.8)	размещение зданий, предназначенных для размещения органов и организаций общественного управления. Содержание данного вида разрешенного использования включает в себя содержание видов разрешенного	количество этажей – 8, из них этажность – 5	не подлежат установлению	на уровне поверхности земли – 60, ниже отметки земли – 90	расстояние до места допустимого размещения объекта капитального строительства от границы земельного участка, смежной с линией объекта улично-дорожной сети (улица, проспект, бульвар, шоссе) – 5 м;	при наличии установленных документацией по планировке территории красных линий, линии отступа от красных линий в целях определения мест допустимого размещения

1	2	3	4	5	6	7	8
		использования с кодами 3.8.1–3.8.2				смежной с линией объекта улично-дорожной сети (проезд, переулок, тупик) – 3 м, смежной с земельным участком, землями или земельными участками, находящимися в государственной и муниципальной собственности – 3 м	зданий, строений, сооружений (линии регулирования застройки) расстояние до места допустимого размещения объекта капитального строительства от границы земельного участка, смежной с линией объекта улично-дорожной сети не подлежит применению <*> <***>
18.	Обеспечение научной деятельности (3.9)	размещение зданий и сооружений для обеспечения научной деятельности. Содержание данного вида разрешенного использования включает в себя содержание видов разрешенного использования с кодами 3.9.1–3.9.3	количество этажей – 8, из них этажность – 5	не подлежат установлению	не подлежит установлению	расстояние до места допустимого размещения объекта капитального строительства от границы земельного участка, смежной с линией объекта улично-дорожной сети (улица, проспект, бульвар, шоссе) – 5 м; смежной с линией объекта улично-дорожной сети (проезд, переулок, тупик) – 3 м, смежной с земельным участком, землями или земельными участками, находящимися в государственной и муниципальной собственности – 3 м	при наличии установленных документацией по планировке территории красных линий, линии отступа от красных линий в целях определения мест допустимого размещения зданий, строений, сооружений (линии регулирования застройки) расстояние до места допустимого размещения объекта капитального строительства от границы земельного участка, смежной с линией объекта улично-дорожной сети не подлежит применению

1	2	3	4	5	6	7	8
							<*> <***>
19.	Обеспечение деятельности в области гидрометеорологии и смежных с ней областях (3.9.1)	размещение объектов капитального строительства, предназначенных для наблюдений за физическими и химическими процессами, происходящими в окружающей среде, определения ее гидрометеорологических, агрометеорологических и гелиогеофизических характеристик, уровня загрязнения атмосферного воздуха, почв, водных объектов, в том числе по гидробиологическим показателям, и околоземного – космического пространства, зданий и сооружений, используемых в области гидрометеорологии и смежных с ней областях (доплеровские метеорологические радиолокаторы, гидрологические посты и другие)	количество этажей – 8, из них этажность – 5	не подлежат установлению	не подлежит установлению	расстояние до места допустимого размещения объекта капитального строительства от границы земельного участка, смежной с линией объекта улично-дорожной сети (улица, проспект, бульвар, шоссе) – 5 м; смежной с линией объекта улично-дорожной сети (проезд, переулок, тупик) – 3 м, смежной с земельным участком, землями или земельными участками, находящимися в государственной и муниципальной собственности – 3 м	при наличии установленных документацией по планировке территории красных линий, линии отступа от красных линий в целях определения мест допустимого размещения зданий, строений, сооружений (линии регулирования застройки) расстояние до места допустимого размещения объекта капитального строительства от границы земельного участка, смежной с линией объекта улично-дорожной сети не подлежит применению <*> <***>
20.	Проведение научных исследований (3.9.2)	размещение зданий и сооружений, предназначенных для проведения научных	количество этажей – 8, из них этажность – 5	не подлежат установлению	не подлежит установлению	расстояние до места допустимого размещения объекта капитального строительства от границы	при наличии установленных документацией по планировке территории

1	2	3	4	5	6	7	8
		<p>изысканий, исследований и разработок (научно-исследовательские и проектные институты, научные центры, инновационные центры, государственные академии наук, опытно-конструкторские центры, в том числе отраслевые)</p>				<p>земельного участка, смежной с линией объекта улично-дорожной сети (улица, проспект, бульвар, шоссе) – 5 м; смежной с линией объекта улично-дорожной сети (проезд, переулок, тупик) – 3 м, смежной с земельным участком, землями или земельными участками, находящимися в государственной и муниципальной собственности – 3 м</p>	<p>красных линий, линии отступа от красных линий в целях определения мест допустимого размещения зданий, строений, сооружений (линии регулирования застройки) расстояние до места допустимого размещения объекта капитального строительства от границы земельного участка, смежной с линией объекта улично-дорожной сети не подлежит применению <*> <***></p>
21.	Магазины (4.4)	<p>размещение объектов капитального строительства, предназначенных для продажи товаров, торговая площадь которых составляет до 5000 кв. м</p>	<p>количество этажей – 8, из них этажность – 5</p>	<p>минимальная площадь земельных участков – 200 кв. м, максимальная площадь земельных участков – не подлежит установлению</p>	<p>на уровне поверхности земли – 60, ниже отметки земли – 90</p>	<p>расстояние до места допустимого размещения объекта капитального строительства от границы земельного участка, смежной с линией объекта улично-дорожной сети (улица, проспект, бульвар, шоссе) – 5 м; смежной с линией объекта улично-дорожной сети (проезд, переулок, тупик) – 3 м, смежной с земельным участком или землями, смежной с земельным участком, землями или земельными</p>	<p>при наличии установленных документацией по планировке территории красных линий, линии отступа от красных линий в целях определения мест допустимого размещения зданий, строений, сооружений (линии регулирования застройки) расстояние до места допустимого размещения объекта капитального строительства от</p>

1	2	3	4	5	6	7	8
						участками, находящимися в государственной и муниципальной собственности – 3 м	границы земельного участка, смежной с линией объекта улично-дорожной сети не подлежит применению <*> <***>
22.	Банковская и страховая деятельность (4.5)	размещение объектов капитального строительства, предназначенных для размещения организаций, оказывающих банковские и страховые услуги	количество этажей – 8, из них этажность – 5	не подлежат установлению	на уровне поверхности земли – 60, ниже отметки земли – 90	расстояние до места допустимого размещения объекта капитального строительства от границы земельного участка, смежной с линией объекта улично-дорожной сети (улица, проспект, бульвар, шоссе) – 5 м; смежной с линией объекта улично-дорожной сети (проезд, переулок, тупик) – 3 м, смежной с земельным участком, землями или земельными участками, находящимися в государственной и муниципальной собственности – 3 м	при наличии установленных документацией по планировке территории красных линий, линии отступа от красных линий в целях определения мест допустимого размещения зданий, строений, сооружений (линии регулирования застройки) расстояние до места допустимого размещения объекта капитального строительства от границы земельного участка, смежной с линией объекта улично-дорожной сети не подлежит применению <*> <***>
23.	Общественное питание (4.6)	размещение объектов капитального строительства в целях устройства мест общественного питания (рестораны, кафе, столовые, закусочные, бары)	количество этажей – 6, из них этажность – 3	не подлежат установлению	60	расстояние до места допустимого размещения объекта капитального строительства от границы земельного участка, смежной с линией объекта	при наличии установленных документацией по планировке территории красных линий, линии отступа от красных

1	2	3	4	5	6	7	8
						<p>улично-дорожной сети (улица, проспект, бульвар, шоссе) – 5 м; смежной с линией объекта улично-дорожной сети (проезд, переулок, тупик) – 3 м, смежной с земельным участком, землями или земельными участками, находящимися в государственной и муниципальной собственности – 3 м</p>	<p>линий в целях определения мест допустимого размещения зданий, строений, сооружений (линии регулирования застройки) расстояние до места допустимого размещения объекта капитального строительства от границы земельного участка, смежной с линией объекта улично-дорожной сети не подлежит применению <*> <***></p>
24.	Гостиничное обслуживание (4.7)	размещение гостиниц	количество этажей – 8, из них этажность – 5	не подлежат установлению	на уровне поверхности земли – 60, ниже отметки земли – 90	<p>расстояние до места допустимого размещения объекта капитального строительства от границы земельного участка, смежной с линией объекта улично-дорожной сети (улица, проспект, бульвар, шоссе) – 5 м; смежной с линией объекта улично-дорожной сети (проезд, переулок, тупик) – 3 м, смежной с земельным участком, землями или земельными участками, находящимися в государственной и муниципальной собственности – 3 м</p>	<p>при наличии установленной документацией по планировке территории красных линий, линии отступа от красных линий в целях определения мест допустимого размещения зданий, строений, сооружений (линии регулирования застройки) расстояние до места допустимого размещения объекта капитального строительства от границы земельного участка, смежной с</p>

1	2	3	4	5	6	7	8
							линией объекта улично-дорожной сети не подлежит применению <*> <***>
25.	Стоянка транспортных средств (4.9.2)	Размещение стоянок (парковок) легковых автомобилей и других мототранспортных средств, в том числе мотоциклов, мотороллеров, мотоколясок, мопедов, скутеров, за исключением встроенных, пристроенных и встроенно-пристроенных стоянок	не подлежит установлению	не подлежат установлению	не подлежит установлению	не подлежат установлению	<***>
26.	Обеспечение спортивно-зрелищных мероприятий (5.1.1)	размещение спортивно-зрелищных зданий и сооружений, имеющих специальные места для зрителей от 500 мест (стадионов, дворцов спорта, ледовых дворцов, ипподромов)	количество этажей – 8, из них этажность – 5	не подлежат установлению	не подлежит установлению	расстояние до места допустимого размещения объекта капитального строительства от границы земельного участка, смежной с линией объекта улично-дорожной сети (улица, проспект, бульвар, шоссе) – 5 м; смежной с линией объекта улично-дорожной сети (проезд, переулок, тупик) – 3 м, смежной с земельным участком, землями или земельными участками, находящимися в государственной и муниципальной собственности – 3 м	при наличии установленных документацией по планировке территории красных линий, линии отступа от красных линий в целях определения мест допустимого размещения зданий, строений, сооружений (линии регулирования застройки) расстояние до места допустимого размещения объекта капитального строительства от границы земельного участка, смежной с линией объекта улично-

1	2	3	4	5	6	7	8
							дорожной сети не подлежит применению <*> <***>
27.	Обеспечение занятий спортом в помещениях (5.1.2)	размещение спортивных клубов, спортивных залов, бассейнов, физкультурно-оздоровительных комплексов в зданиях и сооружениях	количество этажей – 8, из них этажность – 5	не подлежат установлению	на уровне поверхности земли – 60, ниже отметки земли – 90	расстояние до места допустимого размещения объекта капитального строительства от границы земельного участка, смежной с линией объекта улично-дорожной сети (улица, проспект, бульвар, шоссе) – 5 м; смежной с линией объекта улично-дорожной сети (проезд, переулок, тупик) – 3 м, смежной с земельным участком, землями или земельными участками, находящимися в государственной и муниципальной собственности – 3 м	при наличии установленных документацией по планировке территории красных линий, линии отступа от красных линий в целях определения мест допустимого размещения зданий, строений, сооружений (линии регулирования застройки) расстояние до места допустимого размещения объекта капитального строительства от границы земельного участка, смежной с линией объекта улично-дорожной сети не подлежит применению <*> <***>
28.	Площадки для занятий спортом (5.1.3)	размещение площадок для занятия спортом и физкультурой на открытом воздухе (физкультурные площадки, беговые дорожки, поля для спортивной игры)	не подлежит установлению	не подлежат установлению	не подлежит установлению	не подлежат установлению	<***>

1	2	3	4	5	6	7	8
29.	Оборудованные площадки для занятий спортом (5.1.4)	размещение сооружений для занятия спортом и физкультурой на открытом воздухе (теннисные корты, автодромы, мотодромы, трамплины, спортивные стрельбища)	не подлежит установлению	не подлежат установлению	не подлежит установлению	не подлежат установлению	<***>
30.	Спортивные базы (5.1.7)	размещение спортивных баз и лагерей, в которых осуществляется спортивная подготовка длительно проживающих в них лиц	количество этажей – 8, из них этажность – 5	не подлежат установлению	не подлежит установлению	расстояние до места допустимого размещения объекта капитального строительства от границы земельного участка, смежной с линией объекта улично-дорожной сети (улица, проспект, бульвар, шоссе) – 5 м; смежной с линией объекта улично-дорожной сети (проезд, переулок, тупик) – 3 м, смежной с земельным участком, землями или земельными участками, находящимися в государственной и муниципальной собственности – 3 м	при наличии установленных документацией по планировке территории красных линий, линии отступа от красных линий в целях определения мест допустимого размещения зданий, строений, сооружений (линии регулирования застройки) расстояние до места допустимого размещения объекта капитального строительства от границы земельного участка, смежной с линией объекта улично-дорожной сети не подлежит применению <*> <***>
31.	Связь (6.8)	размещение объектов связи, радиовещания, телевидения, включая воздушные радиорелейные, надземные и подземные	не подлежит установлению	не подлежат установлению	не подлежит установлению	за исключением линейных объектов и входящих в их состав сооружений, расстояние до места допустимого размещения	при наличии установленных документацией по планировке территории красных линий, линии

1	2	3	4	5	6	7	8
		кабельные линии связи, линии радиодиффузии, антенные поля, усилительные пункты на кабельных линиях связи, инфраструктуру спутниковой связи и телерадиовещания, за исключением объектов связи, размещение которых предусмотрено содержанием видов разрешенного использования с кодами 3.1.1, 3.2.3				объекта капитального строительства от границы земельного участка, смежной с линией объекта улично-дорожной сети (улица, проспект, бульвар, шоссе) – 5 м; смежной с линией объекта улично-дорожной сети (проезд, переулок, тупик) – 3 м, смежной с земельным участком, землями или земельными участками, находящимися в государственной и муниципальной собственности – 3 м	отступа от красных линий в целях определения мест допустимого размещения зданий, строений, сооружений (линии регулирования застройки) расстояние до места допустимого размещения объекта капитального строительства от границы земельного участка, смежной с линией объекта улично-дорожной сети не подлежит применению <*> <***>
32.	Автомобильный транспорт (7.2)	размещение зданий и сооружений автомобильного транспорта. Содержание данного вида разрешенного использования включает в себя содержание видов разрешенного использования с кодами 7.2.1–7.2.3	не подлежит установлению	не подлежат установлению	не подлежит установлению	за исключением линейных объектов и входящих в их состав сооружений, расстояние до места допустимого размещения объекта капитального строительства от границы земельного участка, смежной с линией объекта улично-дорожной сети (улица, проспект, бульвар, шоссе) – 5 м; смежной с линией объекта улично-дорожной сети (проезд, переулок, тупик) – 3 м, смежной с земельным участком, землями или земельными	при наличии установленной документацией по планировке территории красных линий, линии отступа от красных линий в целях определения мест допустимого размещения зданий, строений, сооружений (линии регулирования застройки) расстояние до места допустимого размещения объекта капитального строительства от границы земельного

1	2	3	4	5	6	7	8
						участками, находящимися в государственной и муниципальной собственности – 3 м	участка, смежной с линией объекта улично-дорожной сети не подлежит применению <*> <***>
33.	Размещение автомобильных дорог (7.2.1)	размещение автомобильных дорог за пределами населенных пунктов и технически связанных с ними сооружений, придорожных стоянок (парковок) транспортных средств в границах городских улиц и дорог, за исключением предусмотренных видами разрешенного использования с кодами 2.7.1, 4.9, 7.2.3, а также некапитальных сооружений, предназначенных для охраны транспортных средств; размещение объектов, предназначенных для размещения постов органов внутренних дел, ответственных за безопасность дорожного движения	не подлежит установлению	не подлежат установлению	не подлежит установлению	не подлежат установлению	<***>
34.	Обслуживание перевозок пассажиров (7.2.2)	размещение зданий и сооружений, предназначенных для обслуживания пассажиров,	не подлежит установлению	не подлежат установлению	не подлежит установлению	расстояние до места допустимого размещения объекта капитального строительства от границы	при наличии установленных документацией по планировке территории

1	2	3	4	5	6	7	8
		за исключением объектов капитального строительства, размещение которых предусмотрено содержанием вида разрешенного использования с кодом 7.6				земельного участка, смежной с линией объекта улично-дорожной сети (улица, проспект, бульвар, шоссе) – 5 м; смежной с линией объекта улично-дорожной сети (проезд, переулок, тупик) – 3 м, смежной с земельным участком, землями или земельными участками, находящимися в государственной и муниципальной собственности – 3 м	красных линий, линии отступа от красных линий в целях определения мест допустимого размещения зданий, строений, сооружений (линии регулирования застройки) расстояние до места допустимого размещения объекта капитального строительства от границы земельного участка, смежной с линией объекта улично-дорожной сети не подлежит применению <*> <***>
35.	Стоянки транспорта общего пользования (7.2.3)	размещение стоянок транспортных средств, осуществляющих перевозки людей по установленному маршруту	не подлежит установлению	не подлежат установлению	не подлежит установлению	не подлежат установлению	<***>
36.	Обеспечение внутреннего правопорядка (8.3)	размещение объектов капитального строительства, необходимых для подготовки и поддержания в готовности органов внутренних дел, Росгвардии и спасательных служб, в которых существует военизированная служба; размещение объектов	количество этажей – 8 из них этажность – 5	не подлежат установлению	на уровне поверхности земли – 60, ниже отметки земли – 90	расстояние до места допустимого размещения объекта капитального строительства от границы земельного участка, смежной с линией объекта улично-дорожной сети (улица, проспект, бульвар, шоссе) – 5 м; смежной с линией объекта улично-дорожной сети	при наличии установленных документацией по планировке территории красных линий, линии отступа от красных линий в целях определения мест допустимого размещения зданий, строений, сооружений (линии

1	2	3	4	5	6	7	8
		гражданской обороны, за исключением объектов гражданской обороны, являющихся частями производственных зданий				(проезд, переулок, тупик) – 3 м, смежной с земельным участком, землями или земельными участками, находящимися в государственной и муниципальной собственности – 3 м	регулирования застройки) расстояние до места допустимого размещения объекта капитального строительства от границы земельного участка, смежной с линией объекта улично-дорожной сети не подлежит применению <*> <***>
37.	Земельные участки (территории) общего пользования (12.0)	земельные участки общего пользования. Содержание данного вида разрешенного использования включает в себя содержание видов разрешенного использования с кодами 12.0.1–12.0.2	не подлежит установлению	не подлежат установлению	не подлежит установлению	не подлежат установлению	<***>
38.	Улично-дорожная сеть (12.0.1)	размещение объектов улично-дорожной сети: автомобильных дорог, трамвайных путей и пешеходных тротуаров в границах населенных пунктов, пешеходных переходов, бульваров, площадей, проездов, велодорожек и объектов велотранспортной и инженерной инфраструктуры; размещение придорожных	не подлежит установлению	не подлежат установлению	не подлежит установлению	не подлежат установлению	<***>

1	2	3	4	5	6	7	8
		стоянок (парковок) транспортных средств в границах городских улиц и дорог, за исключением предусмотренных видами разрешенного использования с кодами 2.7.1, 4.9, 7.2.3, а также некапитальных сооружений, предназначенных для охраны транспортных средств					
39.	Благоустройство территории (12.0.2)	размещение декоративных, технических, планировочных, конструктивных устройств, элементов озеленения, различных видов оборудования и оформления, малых архитектурных форм, некапитальных нестационарных строений и сооружений, информационных щитов и указателей, применяемых как составные части благоустройства территории, общественных туалетов	не подлежит установлению	не подлежат установлению	не подлежит установлению	не подлежат установлению	<***>
40.	Земельные участки, входящие в состав общего имущества собственников	земельные участки, относящиеся к общему имуществу собственников индивидуальных жилых	не подлежит установлению	не подлежат установлению	не подлежит установлению	расстояние до места допустимого размещения объекта капитального строительства от границы	при наличии установленных документацией по планировке территории

1	2	3	4	5	6	7	8
	индивидуальных жилых домов в малоэтажном жилом комплексе (14.0)	домов в малоэтажном жилом комплексе и предназначенные для удовлетворения потребностей собственников индивидуальных жилых домов в малоэтажном жилом комплексе и (или) для размещения объектов капитального строительства, иного имущества, относящегося к общему имуществу собственников индивидуальных жилых домов в малоэтажном жилом комплексе				земельного участка, смежной с линией объекта улично-дорожной сети (улица, проспект, бульвар, шоссе) – 5 м; смежной с линией объекта улично-дорожной сети (проезд, переулок, тупик) – 3 м, смежной с земельным участком, землями или земельными участками, находящимися в государственной и муниципальной собственности – 3 м	красных линий, линии отступа от красных линий в целях определения мест допустимого размещения зданий, строений, сооружений (линии регулирования застройки) расстояние до места допустимого размещения объекта капитального строительства от границы земельного участка, смежной с линией объекта улично-дорожной сети не подлежит применению <*> <***>
Условно разрешенные виды использования территориальной зоны «Ж-1.1. Зона разноэтажной жилой застройки»							
41.	Малоэтажная многоквартирная жилая застройка (2.1.1)	размещение малоэтажных многоквартирных домов (многоквартирные дома высотой до 4 этажей, включая мансардный); обустройство спортивных и детских площадок, площадок для отдыха; размещение объектов обслуживания жилой застройки во встроенных, пристроенных и встроенно-пристроенных помещениях малоэтажного многоквартирного дома,	количество этажей – 7, из них этажность – 4	не подлежат установлению	на уровне поверхности земли – 60, ниже отметки земли – 90	расстояние до места допустимого размещения объекта капитального строительства от границы земельного участка, смежной с линией объекта улично-дорожной сети (улица, проспект, бульвар, шоссе) – 5 м; смежной с линией объекта улично-дорожной сети (проезд, переулок, тупик) – 3 м, смежной с земельным участком, землями или земельными	между длинными сторонами жилых зданий принимаются расстояния (бытовые разрывы): для жилых зданий с количеством этажей 2 – 3 этажа – не менее 15 м; для жилых зданий с количеством этажей от 4 включительно – в соответствии с нормами инсоляции, освещенности и противопожарных требований, но не менее

1	2	3	4	5	6	7	8
		если общая площадь таких помещений в малоэтажном многоквартирном доме не составляет более 15% общей площади помещений дома				участками, находящимися в государственной и муниципальной собственности – 3 м	20 м <*>. При наличии установленных документацией по планировке территории красных линий, линии отступа от красных линий в целях определения мест допустимого размещения зданий, строений, сооружений (линии регулирования застройки) расстояние до места допустимого размещения объекта капитального строительства от границы земельного участка, смежной с линией объекта улично-дорожной сети не подлежит применению <*> <***>
42.	Среднеэтажная жилая застройка (2.5)	размещение многоквартирных домов этажностью не выше восьми этажей; благоустройство и озеленение; размещение подземных гаражей и автостоянок; обустройство спортивных и детских площадок, площадок для отдыха; размещение объектов обслуживания	количество этажей – 11, из них этажность – 8	не подлежат установлению	на уровне поверхности земли – 40, ниже отметки земли – 90	расстояние до места допустимого размещения объекта капитального строительства от границы земельного участка, смежной с линией объекта улично-дорожной сети (улица, проспект, бульвар, шоссе) – 5 м; смежной с линией объекта улично-дорожной сети (проезд, переулок,	между длинными сторонами жилых зданий принимаются расстояния (бытовые разрывы): для жилых зданий с количеством этажей 2 – 3 этажа – не менее 15 м; для жилых зданий с количеством этажей от 4 включительно – в соответствии с нормами инсоляции,

1	2	3	4	5	6	7	8
		<p>жилой застройки во встроенных, пристроенных и встроенно-пристроенных помещениях многоквартирного дома, если общая площадь таких помещений в многоквартирном доме не составляет более 20% общей площади помещений дома</p>				<p>тупик) – 3 м, смежной с земельным участком, землями или земельными участками, находящимися в государственной и муниципальной собственности – 3 м. Расстояние до стены подземной автостоянки от границы земельного участка, смежной с линией сети, не нормируется, смежной с земельным участком, землями или земельными участками, находящимися в государственной и муниципальной собственности – 1 м</p>	<p>освещенности и противопожарных требований, но не менее 20 м <*>. При наличии установленных документов по планировке территории красных линий, линии отступа от красных линий в целях определения мест допустимого размещения зданий, строений, сооружений (линии регулирования застройки) расстояние до места допустимого размещения объекта капитального строительства от границы земельного участка, смежной с линией объекта улично-дорожной сети не подлежит применению <*> <***></p>
43.	Хранение автотранспорта (2.7.1)	<p>размещение отдельно стоящих и пристроенных гаражей, в том числе подземных, предназначенных для хранения автотранспорта, в том числе с разделением на машино-места, за исключением гаражей,</p>	<p>для гаражей боксового типа, отдельно стоящих, в том числе в гаражных, гаражно-строительных кооперативах</p>	<p>минимальная площадь земельного участка – 16 кв.м, максимальная площадь земельного участка –</p>	<p>не подлежит установлению</p>	<p>для гаражей боксового типа, отдельно стоящих расстояние до стены объекта капитального строительства от границ земельного участка не нормируется. Расстояние до стены подземной автостоянки от границы</p>	<p>при наличии установленных документов по планировке территории красных линий, линии отступа от красных линий в целях определения мест допустимого размещения</p>

1	2	3	4	5	6	7	8
		размещение которых предусмотрено содержанием видов разрешенного использования с кодами 2.7.2, 4.9	количество этажей – 2, из них этажность – 1; 5 – для подземных стоянок; 5 – для наземных стоянок	не подлежит установлению		земельного участка, смежной с линией объекта улично-дорожной сети не нормируется, смежной с земельным участком, землями или земельными участками, находящимися в государственной и муниципальной собственности – 1 м. Для наземных автостоянок расстояние до стены объекта капитального строительства от границы земельного участка, смежной с линией объекта улично-дорожной сети (улица, проспект, бульвар, шоссе) – 5 м; смежной с линией объекта улично-дорожной сети (проезд, переулок, тупик) – 3 м, смежной с земельным участком, землями или земельными участками, находящимися в государственной и муниципальной собственности – 3 м	зданий, строений, сооружений (линии регулирования застройки) расстояние до места допустимого размещения объекта капитального строительства от границы земельного участка, смежной с линией объекта улично-дорожной сети не подлежит применению <*> <***>
44.	Бытовое обслуживание (3.3)	размещение объектов капитального строительства, предназначенных для оказания населению или организациям бытовых услуг (похоронные бюро)	количество этажей – 6, из них этажность – 3	не подлежат установлению	60	расстояние до места допустимого размещения объекта капитального строительства от границы земельного участка, смежной с линией объекта улично-дорожной сети	при наличии установленных документацией по планировке территории красных линий, линии отступа от красных линий в целях

1	2	3	4	5	6	7	8
						<p>(улица, проспект, бульвар, шоссе) – 5 м; смежной с линией объекта улично-дорожной сети (проезд, переулок, тупик) – 3 м, смежной с земельным участком, землями или земельными участками, находящимися в государственной и муниципальной собственности – 3 м</p>	<p>определения мест допустимого размещения зданий, строений, сооружений (линии регулирования застройки) расстояние до места допустимого размещения объекта капитального строительства от границы земельного участка, смежной с линией объекта улично-дорожной сети не подлежит применению <*> <***> <****></p>
45.	Религиозное использование (3.7)	размещение зданий и сооружений религиозного использования. Содержание данного вида разрешенного использования включает в себя содержание видов разрешенного использования с кодами 3.7.1–3.7.2	не подлежит установлению	не подлежат установлению	60	<p>расстояние до места допустимого размещения объекта капитального строительства от границы земельного участка, смежной с линией объекта улично-дорожной сети (улица, проспект, бульвар, шоссе) – 5 м; смежной с линией объекта улично-дорожной сети (проезд, переулок, тупик) – 3 м, смежной с земельным участком, землями или земельными участками, находящимися в государственной и муниципальной собственности – 3 м</p>	<p>при наличии установленных документацией по планировке территории красных линий, линии отступа от красных линий в целях определения мест допустимого размещения зданий, строений, сооружений (линии регулирования застройки) расстояние до места допустимого размещения объекта капитального строительства от границы земельного участка, смежной с линией объекта улично-</p>

1	2	3	4	5	6	7	8
							дорожной сети не подлежит применению <*> <***>
46.	Амбулаторное ветеринарное обслуживание 3.10.1	размещение объектов капитального строительства, предназначенных для оказания ветеринарных услуг без содержания животных	не подлежит установлению	не подлежат установлению	не подлежит установлению	расстояние до места допустимого размещения объекта капитального строительства от границы земельного участка, смежной с линией объекта улично-дорожной сети (улица, проспект, бульвар, шоссе) – 5 м; смежной с линией объекта улично-дорожной сети (проезд, переулок, тупик) – 3 м, смежной с земельным участком, землями или земельными участками, находящимися в государственной и муниципальной собственности – 3 м	при наличии установленных документацией по планировке территории красных линий, линии отступа от красных линий в целях определения мест допустимого размещения зданий, строений, сооружений (линии регулирования застройки) расстояние до места допустимого размещения объекта капитального строительства от границы земельного участка, смежной с линией объекта улично-дорожной сети не подлежит применению <*> <***>
47.	Деловое управление (4.1)	размещение объектов капитального строительства с целью: размещения объектов управленческой деятельности, не связанной с государственным или муниципальным управлением и оказанием услуг, а также с целью	количество этажей – 11, из них этажность – 8	не подлежат установлению	на уровне поверхности земли – 60, ниже отметки земли – 90	расстояние до места допустимого размещения объекта капитального строительства от границы земельного участка, смежной с линией объекта улично-дорожной сети (улица, проспект, бульвар, шоссе) – 5 м;	при наличии установленных документацией по планировке территории красных линий, линии отступа от красных линий в целях определения мест допустимого размещения

1	2	3	4	5	6	7	8
		<p>обеспечения совершения сделок, не требующих передачи товара в момент их совершения между организациями, в том числе биржевая деятельность (за исключением банковской и страховой деятельности)</p>				<p>смежной с линией объекта улично-дорожной сети (проезд, переулок, тупик) – 3 м, смежной с земельным участком, землями или земельными участками, находящимися в государственной и муниципальной собственности – 3 м</p>	<p>зданий, строений, сооружений (линии регулирования застройки) расстояние до места допустимого размещения объекта капитального строительства от границы земельного участка, смежной с линией объекта улично-дорожной сети не подлежит применению <*> <***></p>
48.	<p>Объекты торговли (торговые центры, торгово-развлекательные центры (комплексы) (4.2)</p>	<p>Размещение объектов капитального строительства, общей площадью свыше 5000 кв. м с целью размещения одной или нескольких организаций, осуществляющих продажу товаров, и (или) оказание услуг в соответствии с содержанием видов разрешенного использования с кодами 4.5, 4.6, 4.8 – 4.8.2; размещение гаражей и (или) стоянок для автомобилей сотрудников и посетителей торгового центра</p>	<p>количество этажей – 11, из них этажность – 8</p>	<p>не подлежат установлению</p>	<p>на уровне поверхности земли – 60, ниже отметки земли – 90</p>	<p>расстояние до места допустимого размещения объекта капитального строительства от границы земельного участка, смежной с линией объекта улично-дорожной сети (улица, проспект, бульвар, шоссе) – 5 м; смежной с линией объекта улично-дорожной сети (проезд, переулок, тупик) – 3 м, смежной с земельным участком, землями или земельными участками, находящимися в государственной и муниципальной собственности – 3 м</p>	<p>при наличии установленной документацией по планировке территории красных линий, линии отступа от красных линий в целях определения мест допустимого размещения зданий, строений, сооружений (линии регулирования застройки) расстояние до места допустимого размещения объекта капитального строительства от границы земельного участка, смежной с линией объекта улично-дорожной сети не подлежит применению</p>

1	2	3	4	5	6	7	8
							<*> <***>
49.	Рынки (4.3)	размещение объектов капитального строительства, сооружений, предназначенных для организации постоянной или временной торговли (ярмарка, рынок, базар), с учетом того, что каждое из торговых мест не располагает торговой площадью более 200 кв. м; размещение гаражей и (или) стоянок для автомобилей сотрудников и посетителей рынка	количество этажей – 6, из них этажность – 3	не подлежат установлению	не подлежит установлению	расстояние до места допустимого размещения объекта капитального строительства от границы земельного участка, смежной с линией объекта улично-дорожной сети (улица, проспект, бульвар, шоссе) – 5 м; смежной с линией объекта улично-дорожной сети (проезд, переулок, тупик) – 3 м, смежной с земельным участком, землями или земельными участками, находящимися в государственной и муниципальной собственности – 3 м	при наличии установленных документацией по планировке территории красных линий, линии отступа от красных линий в целях определения мест допустимого размещения зданий, строений, сооружений (линии регулирования застройки) расстояние до места допустимого размещения объекта капитального строительства от границы земельного участка, смежной с линией объекта улично-дорожной сети не подлежит применению <*> <***>
50.	Развлекательные мероприятия (4.8.1)	размещение зданий и сооружений, предназначенных для организации развлекательных мероприятий, путешествий, для размещения дискотек и танцевальных площадок, ночных клубов, аквапарков, боулинга, аттракционов и т. п., игровых автоматов	количество этажей – 6, из них этажность – 3	не подлежат установлению	на уровне поверхности земли – 60, ниже отметки земли – 90	расстояние до места допустимого размещения объекта капитального строительства от границы земельного участка, смежной с линией объекта улично-дорожной сети (улица, проспект, бульвар, шоссе) – 5 м; смежной с линией объекта улично-дорожной сети	при наличии установленных документацией по планировке территории красных линий, линии отступа от красных линий в целях определения мест допустимого размещения зданий, строений, сооружений (линии

1	2	3	4	5	6	7	8
		(кроме игрового оборудования, используемого для проведения азартных игр), игровых площадок				(проезд, переулок, тупик) – 3 м, смежной с земельным участком, землями или земельными участками, находящимися в государственной и муниципальной собственности – 3 м	регулирования застройки) расстояние до места допустимого размещения объекта капитального строительства от границы земельного участка, смежной с линией объекта улично-дорожной сети не подлежит применению <*> <***>
51.	Проведение азартных игр (4.8.2)	размещение зданий и сооружений, предназначенных для размещения букмекерских контор	количество этажей – 6, из них этажность – 3	не подлежат установлению	60	расстояние до места допустимого размещения объекта капитального строительства от границы земельного участка, смежной с линией объекта улично-дорожной сети (улица, проспект, бульвар, шоссе) – 5 м; смежной с линией объекта улично-дорожной сети (проезд, переулок, тупик) – 3 м, смежной с земельным участком, землями или земельными участками, находящимися в государственной и муниципальной собственности – 3 м	при наличии установленных документацией по планировке территории красных линий, линии отступа от красных линий в целях определения мест допустимого размещения зданий, строений, сооружений (линии регулирования застройки) расстояние до места допустимого размещения объекта капитального строительства от границы земельного участка, смежной с линией объекта улично-дорожной сети не подлежит применению <*> <***>

1	2	3	4	5	6	7	8
52.	Служебные гаражи (4.9)	размещение постоянных или временных гаражей, стоянок для хранения служебного автотранспорта, используемого в целях осуществления видов деятельности, предусмотренных видами разрешенного использования с кодами 3.0, 4.0, а также для стоянки и хранения транспортных средств общего пользования, в том числе в депо	для гаражей боксового типа, отдельно стоящих количество этажей – 2, из них этажность – 1; 5 – для подземных стоянок; 5 – для наземных стоянок	минимальная площадь земельного участка – 18 кв. м, максимальная площадь земельного участка – не подлежит установлению	90	расстояние до места допустимого размещения объекта капитального строительства от границы земельного участка, смежной с линией объекта улично-дорожной сети (улица, проспект, бульвар, шоссе) – 5 м; смежной с линией объекта улично-дорожной сети (проезд, переулок, тупик) – 3 м, смежной с земельным участком, землями или земельными участками, находящимися в государственной и муниципальной собственности – 3 м. Расстояние до стены подземной автостоянки от границы земельного участка, смежной с линией объекта улично-дорожной сети, не нормируется, смежной с земельным участком, землями или земельными участками, находящимися в государственной и муниципальной собственности – 1 м	при наличии установленных документацией по планировке территории красных линий, линии отступа от красных линий в целях определения мест допустимого размещения зданий, строений, сооружений (линии регулирования застройки) расстояние до места допустимого размещения объекта капитального строительства от границы земельного участка, смежной с линией объекта улично-дорожной сети не подлежит применению <*> <***>
Вспомогательные виды разрешенного использования территориальной зоны «Ж-1.1. Зона разноэтажной жилой застройки»							
53.	Предоставление коммунальных услуг	размещение зданий и сооружений,	не подлежит установлению	не подлежат установлению	не подлежит установлению	не подлежат установлению	<***>

1	2	3	4	5	6	7	8
	(3.1.1)	<p>обеспечивающих поставку воды, тепла, электричества, газа, отвод канализационных стоков, очистку и уборку объектов недвижимости (котельных, водозаборов, очистных сооружений, насосных станций, водопроводов, линий электропередач, трансформаторных подстанций, газопроводов, линий связи, телефонных станций, канализаций, стоянок, гаражей и мастерских для обслуживания уборочной и аварийной техники, сооружений, необходимых для сбора и плавки снега)</p>					
54.	<p>Благоустройство территории (12.0.2)</p>	<p>размещение декоративных, технических, планировочных, конструктивных устройств, элементов озеленения, различных видов оборудования и оформления, малых архитектурных форм, некапитальных нестационарных строений и сооружений, информационных щитов и указателей, применяемых как составные части благоустройства</p>	<p>не подлежит установлению</p>	<p>не подлежат установлению</p>	<p>не подлежит установлению</p>	<p>не подлежат установлению</p>	<p><***></p>

1	2	3	4	5	6	7	8
		территории, общественных туалетов					

<*> В условиях строительства и реконструкции, когда размеры земельных участков меньше установленных градостроительным регламентом минимальных размеров земельных участков либо конфигурация, инженерно-геологические или иные характеристики которых неблагоприятны для застройки, а также в целях соответствия архитектурно-градостроительному облику сложившейся застройки, указанные расстояния могут быть сокращены при соблюдении требований технических регламентов, норм инсоляции, освещенности и противопожарных требований, а также обеспечении непросматриваемости жилых помещений из окна в окно.

<***> 1. При наличии утвержденной документации по планировке территории:

1) расстояние до места допустимого размещения объекта капитального строительства определяется от красной линии улицы, проспекта, бульвара, шоссе – 5 м; проезда, переулка, тупика – 3 м;

при наличии установленной линии отступа от красных линий в целях определения мест допустимого размещения зданий, строений, сооружений (линии регулирования застройки) данное расстояние не подлежит установлению;

для гаражей для собственных нужд и подземной части объекта капитального строительства минимальные отступы от красной линии улично-дорожной сети – не подлежат установлению;

2) минимальные отступы от красной линии, установленной вне объектов улично-дорожной сети в целях строительства (реконструкции) сооружений инженерной инфраструктуры – не подлежат установлению.

2. Для видов разрешенного использования: «Для индивидуального жилищного строительства (2.1)», «Блокированная жилая застройка (2.3)» расстояния от границ смежного земельного участка до места допустимого размещения объекта капитального строительства могут быть сокращены по взаимному письменному согласию правообладателей земельных участков или объектов капитального строительства; в случае реконструкции в условиях сложившейся застройки допускается принимать существующие значения отступов от границы земельного участка смежной с линией объекта улично-дорожной сети по отношению ко всей границе земельного участка, без дополнительных разрешений и согласований.

В случае реконструкции иных объектов капитального строительства в условиях сложившейся застройки допускается сохранение существующих отступов объекта капитального строительства от границы земельного участка, смежной с линией улично-дорожной сети, смежной с землями государственной или муниципальной собственности, а от границ смежных земельных участков по письменному согласию правообладателей земельных участков или объектов капитального строительства.

3. В случае строительства или реконструкции объекта капитального строительства место допустимого размещения данного объекта не может

пересекать границы земельного участка и (или) установленные красные линии.

<***> Иные предельные параметры разрешенного строительства, реконструкции объектов капитального строительства, относящиеся ко всем видам разрешенного использования зоны Ж-1.1:

1. При размещении зданий, строений и сооружений в данной территориальной зоне должны соблюдаться установленные законодательством нормы пожарной безопасности, обеспечения санитарно-эпидемиологического благополучия населения, нормативные противопожарные и санитарно-эпидемиологические разрывы между зданиями, строениями и сооружениями, в том числе и расположенными на смежных земельных участках, а также технические регламенты, национальные стандарты и правила.

В случае реконструкции объекта капитального строительства, построенного до вступления в силу настоящих Правил, допускается сохранение существующих параметров объекта капитального строительства, если такая реконструкция не приводит к изменению внешних объемно-пространственных характеристик объекта, без дополнительных разрешений и согласований.

2. Все строения в границах земельного участка должны быть обеспечены системами водоотведения с кровли с целью предотвращения подтопления смежных земельных участков и строений.

3. Требования к ограждению земельных участков, предназначенных для индивидуального жилищного строительства:

высота ограждений земельных участков со стороны улично-дорожной сети должна быть не более 2,5 метра. Конструкция и внешний вид ограждения должен соответствовать решениям фасадов и применяемым отделочным материалам домовладения, расположенного на ограждаемом участке. Рекомендуются конструкцию и высоту ограждения выполнять единообразно на протяжении одного квартала с обеих сторон улицы;

ворота в заборе разрешается устанавливать только со стороны территорий общего пользования;

ограждения между смежными земельными участками должны быть высотой не более 2 метров и выполняться из свето-аэропрозрачного материала и должны быть проветриваемыми на высоту не менее 0,3 метра от уровня земли;

при условии соблюдения норм инсоляции и освещенности жилых помещений и по взаимному согласию смежных землепользователей допускается устройство сплошных ограждений из качественных и эстетически выполненных элементов. При общей толщине конструкции ограждения до 100 миллиметров ограждение допускается устанавливать по центру межевой границы участка, при большей толщине конструкции – смещать в сторону участка инициатора ограждения на величину превышения указанной нормы.

4. Минимальные расстояния от зданий, сооружений, коммуникаций, инженерных сетей до деревьев с диаметром кроны до 5 метров и кустарников приведены в таблице 15.

Таблица 15

Сооружение, здание, коммуникация, инженерная сеть	Расстояния до оси растения, м	
	деревя	кустарника
От наружных стен зданий и сооружений	5,0	1,5
От наружных стен общеобразовательных организаций и дошкольных образовательных организаций	10,0	1,5
От края тротуаров	0,7	0,5
От края проезжей части, улиц, кромок укрепленных полос, обочины дорог и бровок канав	2,0	1,0
От мачт и опор осветительной сети, колонн и эстакад	4,0	-
От подошвы откосов, террас	1,0	0,5
От подошвы и внутренней грани подпорных стенок	3,0	1,0
От подземных сетей:		
газопровода, канализации	1,5	-
теплотрасс	2,0	1,0
водопровода, дренажа	2,0	-
силовых кабелей и кабелей связи	2,0	0,7

Приведенные в таблице 15 нормы относятся к деревьям с диаметром кроны не более 5 метров и должны быть соответственно увеличены для деревьев большего диаметра на расстояние, превышающее диаметр кроны в 5 метров.

До границы смежного земельного участка расстояния по санитарно-бытовым условиям должны быть не менее: от стволов высокорослых деревьев – 4 метров, от стволов среднерослых деревьев – 2 метров, от кустарников – 1 метра.

5. Расстояние между жилым домом (строением) и границей смежного участка измеряется от цоколя жилого дома (строения) или от стены жилого дома (строения) при отсутствии цоколя, если элементы жилого дома (строения) – эркер, крыльцо, навес, свес крыши и другие элементы выступают не более чем на 0,5 метра от плоскости стены. Если элементы

второго и последующих этажей жилого дома (строения) выступают более чем на 0,5 метра из плоскости наружной стены, расстояние между жилым домом (строением), красной линией, линией регулирования застройки и границей смежного участка измеряется от выступающих частей или от проекции их на землю (балконы, архитектурные элементы фасада здания второго и последующих этажей). Крыльцо, пандус, отмостка и любые выступающие части объектов капитального строительства при проекции их на землю должны располагаться в границах предоставленного (приобретенного) земельного участка.

6. Для многоквартирных жилых домов принимается норма расчета не менее 0,75 машино-места или парковочного места на одну квартиру стандартного жилья и не менее 1,5 машино-места или парковочного места на одну квартиру жилья бизнес-класса с размещением 100 процентов в границах земельного участка под многоквартирным домом. Размещение модульных быстровозводимых стоянок автомобилей механизированного, полумеханизированного типов не допускается.

Нормы расчета стоянок автомобилей для иных объектов определяются в соответствии с таблицей 16.

Таблица 16

№ п/п	Виды объекта	Расчетная единица	Число машино-мест и (или) парковочных мест на расчетную единицу
1	2	3	4
1.	Учреждения управления, кредитно-финансовые и юридические учреждения (деловое управление, банковская и страховая деятельность) в том числе с залами для посетителей	100 работающих	6 12
2.	Научные, проектные организации, офисы, специальные учебные заведения	100 работающих или учащихся	10
3.	Офисы с залами для посетителей	100 работающих	20
4.	Спортивные здания и сооружения: с трибунами для зрителей без трибун для зрителей	100 мест	15 4
5.	Кинотеатры, концертные и выставочные залы, музеи	100 мест или посетителей	13
6.	Парки культуры и отдыха, пляжи	100 посетителей	6
7.	Гостиницы	100 посетителей и персонала единовременно	6

1	2	3	4
8.	Магазины, торговые центры: магазины торговой площадью не более 100 кв. м включительно магазины торговой площадью более 100 кв. м до 400 кв. м включительно магазины торговой площадью более 400 кв. м	на 100 кв. м торговой площади	2 6 10
9.	Рынки	50 торговых мест	23
10.	Предприятия бытового обслуживания	100 посетителей	6
11.	Рестораны, кафе вместимостью 15 посадочных мест и более	100 мест	13

По туристическим маршрутам города Ставрополя следует предусматривать стоянки туристических автобусов и легковых автомобилей, принадлежащих туристам. Указанные стоянки должны быть размещены с учетом обеспечения удобных подходов к объектам туристического осмотра, но не далее 500 метров от них и не нарушать целостный характер исторической среды.

5. Допустимые площади озелененной территории земельных участков определяются в соответствии с таблицей 17.

Таблица 17

№ п/п	Вид разрешенного использования земельного участка	Площадь озелененной территории, %
1.	Для индивидуального жилищного строительства	40 и более
2.	Среднеэтажная, малоэтажная жилая застройка, блокированная жилая застройка	25 и более
3.	Образование и просвещение	50 и более
4.	Для размещения прочих объектов, за исключением коммунальных объектов, объектов транспорта	10 и более
5.	Земельные участки (территории) общего пользования	не подлежит установлению

К озелененной территории земельного участка относятся части участка и (или) объекта капитального строительства, которые не заняты временными сооружениями, тротуарами или проездами с твердым покрытием и при этом полностью или частично покрыты зелеными насаждениями, доступными для всех пользователей объектов, расположенных на земельном участке.

Озелененная территория земельного участка может быть оборудована:

площадками отдыха, детскими площадками, открытыми спортивными площадками, грунтовыми пешеходными дорожками, другими подобными объектами. Площадь, занимаемая объектами, которыми может быть оборудована озелененная территория земельного участка, не должна превышать 50 процентов площади озелененной территории.

Допускается частичное размещение элементов благоустройства и озеленения на эксплуатируемой кровле, при этом приоритетное значение имеет размещение элементов благоустройства и озеленения на уровне земли.

<****> Использование земельных участков и объектов капитального строительства при предоставлении ритуальных услуг:

при предоставлении ритуальных услуг использование земельного участка и объекта капитального строительства осуществляется физическими и юридическими лицами в соответствии с требованиями законодательства с учетом ограничений, установленных настоящими Правилами и правилами благоустройства территории города Ставрополя;

похоронные бюро, организации, предоставляющие ритуальные услуги, следует размещать в специально выделенном для этих целей отдельно стоящем объекте капитального строительства, расположенном на земельном участке, вид разрешенного использования которого позволяет осуществление данного вида деятельности;

объекты капитального строительства, в которых осуществляется предоставление ритуальных услуг, размещаются при условии наличия зоны моральной защиты, которая обеспечивает визуальную защиту таких объектов, в том числе входы и выходы, закрывает их обзор со стороны территорий общего пользования, жилых домов, организаций, осуществляющих образовательную деятельность, медицинских организаций и организаций культуры, а также автомобильных дорог общего пользования.

Статья 39. Ж-1.2. Зона разноэтажной жилой застройки с ограничением коммерческой деятельности

Зона предназначена для застройки среднеэтажными жилыми домами не выше 8 этажей, индивидуальными жилыми домами, жилыми домами блокированной застройки, а также для размещения необходимых для обслуживания жителей данной зоны объектов социальной инфраструктуры и социального обслуживания, коммунально-бытового назначения, объектов здравоохранения, объектов инженерной и транспортной инфраструктуры, иных объектов согласно градостроительному регламенту.

Виды разрешенного использования земельных участков и объектов капитального строительства зоны разноэтажной жилой застройки с ограничением коммерческой деятельности приведены в таблице 18 настоящих Правил.

Таблица 18

№ п/п	Наименование вида разрешенного использования земельного участка (код (числовое обозначение) вида разрешенного использования земельного участка)	Характеристика вида разрешенного использования	Предельные размеры земельных участков и предельные параметры разрешенного строительства, реконструкции объектов капитального строительства				
			Предельное количество этажей зданий, строений, сооружений	Предельные (минимальные и (или) максимальные) размеры земельных участков, в том числе их площадь, кв. м	Максимальный процент застройки в границах земельного участка	Минимальные отступы от границ земельных участков	Иные предельные параметры
1	2	3	4	5	6	7	8
Основные виды разрешенного использования территориальной зоны «Ж-1.2. Зона разноэтажной жилой застройки с ограничением коммерческой деятельности»							
1.	Среднеэтажная жилая застройка (2.5)	размещение многоквартирных домов этажностью не выше восьми этажей; благоустройство и озеленение; размещение подземных гаражей и автостоянок; обустройство спортивных и детских площадок, площадок для отдыха; размещение объектов обслуживания жилой застройки во встроенных, пристроенных и встроенно-пристроенных помещениях многоквартирного дома, если общая площадь таких помещений в многоквартирном доме не составляет более 20% общей площади помещений дома	количество этажей – 11, из них этажность – 8	не подлежат установлению	на уровне поверхности земли – 40, ниже отметки земли – 90	расстояние до места допустимого размещения объекта капитального строительства от границы земельного участка, смежной с линией объекта улично-дорожной сети (улица, проспект, бульвар, шоссе) – 5 м; смежной с линией объекта улично-дорожной сети (проезд, переулок, тупик) – 3 м, смежной с земельным участком, землями или земельными участками, находящимися в	между длинными сторонами жилых зданий принимаются расстояния (бытовые разрывы): для жилых зданий с количеством этажей 2 – 3 этажа – не менее 15 м; для жилых зданий с количеством этажей от 4 включительно – в соответствии с нормами инсоляции, освещенности и противопожарных требований, но не менее 20 м <*>. При наличии установленных документацией по

1	2	3	4	5	6	7	8
						<p>государственной и муниципальной собственности – 3 м. Расстояние до стены подземной части объекта капитального строительства от границы земельного участка, смежной с линией объекта улично-дорожной сети, не нормируется, смежной с земельным участком, землями или земельными участками, находящимися в государственной и муниципальной собственности – 1 м</p>	<p>планировке территории красных линий, линии отступа от красных линий в целях определения мест допустимого размещения зданий, строений, сооружений (линии регулирования застройки) расстояние до места допустимого размещения объекта капитального строительства от границы земельного участка, смежной с линией объекта улично-дорожной сети не подлежит применению <*> <***></p>
2.	Коммунальное обслуживание (3.1)	<p>размещение зданий и сооружений в целях обеспечения физических и юридических лиц коммунальными услугами. Содержание данного вида разрешенного использования включает в себя содержание видов разрешенного использования с кодами 3.1.1–3.1.2</p>	<p>количество этажей – 8, из них этажность – 5</p>	<p>не подлежат установлению</p>	<p>не подлежит установлению</p>	<p>за исключением линейных объектов и входящих в их состав сооружений расстояние до места допустимого размещения объекта капитального строительства от границы земельного участка, смежной с линией объекта улично-дорожной сети (улица, проспект, бульвар, шоссе) – 5 м; смежной с линией объекта улично-дорожной сети (проезд,</p>	<p>при наличии установленных документацией по планировке территории красных линий, линии отступа от красных линий в целях определения мест допустимого размещения зданий, строений, сооружений (линии регулирования застройки) расстояние до места допустимого размещения объекта капитального строительства от границы земельного участка,</p>

1	2	3	4	5	6	7	8
						переулок, тупик) – 3 м, смежной с земельным участком, землями или земельными участками, находящимися в государственной и муниципальной собственности – 3 м	смежной с линией объекта улично-дорожной сети не подлежит применению <*> <***>
3.	Предоставление коммунальных услуг (3.1.1)	размещение зданий и сооружений, обеспечивающих поставку воды, тепла, электричества, газа, отвод канализационных стоков, очистку и уборку объектов недвижимости (котельных, водозаборов, очистных сооружений, насосных станций, водопроводов, линий электропередач, трансформаторных подстанций, газопроводов, линий связи, телефонных станций, канализаций, стоянок, гаражей и мастерских для обслуживания уборочной и аварийной техники, сооружений, необходимых для сбора и плавки снега)	не подлежит установлению	не подлежат установлению	не подлежит установлению	за исключением линейных объектов и входящих в их состав сооружений, расстояние до места допустимого размещения объекта капитального строительства от границы земельного участка, смежной с линией объекта улично-дорожной сети (улица, проспект, бульвар, шоссе) – 5 м; смежной с линией объекта улично-дорожной сети (проезд, переулок, тупик) – 3 м, смежной с земельным участком, землями или земельными участками, находящимися в государственной и муниципальной собственности – 3 м	при наличии установленных документацией по планировке территории красных линий, линии отступа от красных линий в целях определения мест допустимого размещения зданий, строений, сооружений (линии регулирования застройки) расстояние до места допустимого размещения объекта капитального строительства от границы земельного участка, смежной с линией объекта улично-дорожной сети не подлежит применению <*> <***>
4.	Административные здания	размещение зданий, предназначенных для приема	количество этажей – 8,	не подлежат установлению	не подлежит установлению	за исключением линейных объектов и	при наличии установленных

1	2	3	4	5	6	7	8
	организаций, обеспечивающих предоставление коммунальных услуг (3.1.2)	физических и юридических лиц в связи с предоставлением им коммунальных услуг	из них этажность – 5			входящих в их состав сооружений, расстояние до места допустимого размещения объекта капитального строительства от границы земельного участка, смежной с линией объекта улично-дорожной сети (улица, проспект, бульвар, шоссе) – 5 м; смежной с линией объекта улично-дорожной сети (проезд, переулок, тупик) – 3 м, смежной с земельным участком, землями или земельными участками, находящимися в государственной и муниципальной собственности – 3 м	документацией по планировке территории красных линий, линии отступа от красных линий в целях определения мест допустимого размещения зданий, строений, сооружений (линии регулирования застройки) расстояние до места допустимого размещения объекта капитального строительства от границы земельного участка, смежной с линией объекта улично-дорожной сети не подлежит применению <*> <***>
5.	Дома социального обслуживания (3.2.1)	размещение зданий, предназначенных для размещения домов престарелых, домов ребенка, детских домов, пунктов ночлега для бездомных граждан; размещение объектов капитального строительства для временного размещения вынужденных переселенцев, лиц, признанных беженцами	количество этажей – 8, из них этажность – 5	не подлежат установлению	60	расстояние до места допустимого размещения объекта капитального строительства от границы земельного участка, смежной с линией объекта улично-дорожной сети (улица, проспект, бульвар, шоссе) – 5 м; смежной с линией объекта улично-	при наличии установленных документацией по планировке территории красных линий, линии отступа от красных линий в целях определения мест допустимого размещения зданий, строений, сооружений (линии регулирования застройки) расстояние до места допустимого

1	2	3	4	5	6	7	8
						дорожной сети (проезд, переулок, тупик) – 3 м, смежной с земельным участком, землями или земельными участками, находящимися в государственной и муниципальной собственности – 3 м	размещения объекта капитального строительства от границы земельного участка, смежной с линией объекта улично-дорожной сети не подлежит применению <*> <***>
6.	Оказание социальной помощи населению (3.2.2)	размещение зданий, предназначенных для служб психологической и бесплатной юридической помощи, социальных, пенсионных и иных служб (службы занятости населения, пункты питания малоимущих граждан), в которых осуществляется прием граждан по вопросам оказания социальной помощи и назначения социальных или пенсионных выплат, а также для размещения общественных некоммерческих организаций: некоммерческих фондов, благотворительных организаций, клубов по интересам	количество этажей – 8, из них этажность – 5	не подлежат установлению	60	расстояние до места допустимого размещения объекта капитального строительства от границы земельного участка, смежной с линией объекта улично-дорожной сети (улица, проспект, бульвар, шоссе) – 5 м; смежной с линией объекта улично-дорожной сети (проезд, переулок, тупик) – 3 м, смежной с земельным участком, землями или земельными участками, находящимися в государственной и муниципальной собственности – 3 м	при наличии установленных документацией по планировке территории красных линий, линии отступа от красных линий в целях определения мест допустимого размещения зданий, строений, сооружений (линии регулирования застройки) расстояние до места допустимого размещения объекта капитального строительства от границы земельного участка, смежной с линией объекта улично-дорожной сети не подлежит применению <*> <***>
7.	Оказание услуг связи (3.2.3)	размещение зданий, предназначенных для размещения пунктов оказания услуг почтовой, телеграфной,	количество этажей – 8, из них этажность – 5	не подлежат установлению	60	расстояние до места допустимого размещения объекта капитального	при наличии установленных документацией по планировке территории

1	2	3	4	5	6	7	8
		<p>междугородней и международной телефонной связи</p>				<p>строительства от границы земельного участка, смежной с линией объекта улично-дорожной сети (улица, проспект, бульвар, шоссе) – 5 м; смежной с линией объекта улично-дорожной сети (проезд, переулок, тупик) – 3 м, смежной с земельным участком, землями или земельными участками, находящимися в государственной и муниципальной собственности – 3 м</p>	<p>красных линий, линии отступа от красных линий в целях определения мест допустимого размещения зданий, строений, сооружений (линии регулирования застройки) расстояние до места допустимого размещения объекта капитального строительства от границы земельного участка, смежной с линией объекта улично-дорожной сети не подлежит применению <*> <***></p>
8.	Общежития (3.2.4)	<p>размещение зданий, предназначенных для размещения общежитий, предназначенных для проживания граждан на время их работы, службы или обучения, за исключением зданий, размещение которых предусмотрено содержанием вида разрешенного использования с кодом 4.7</p>	<p>количество этажей – 8, из них этажность – 5</p>	<p>не подлежат установлению</p>	60	<p>расстояние до места допустимого размещения объекта капитального строительства от границы земельного участка, смежной с линией объекта улично-дорожной сети (улица, проспект, бульвар, шоссе) – 5 м; смежной с линией объекта улично-дорожной сети (проезд, переулок, тупик) – 3 м, смежной с земельным участком, землями или земельными участками,</p>	<p>при наличии установленных документацией по планировке территории красных линий, линии отступа от красных линий в целях определения мест допустимого размещения зданий, строений, сооружений (линии регулирования застройки) расстояние до места допустимого размещения объекта капитального строительства от границы земельного участка, смежной с линией объекта</p>

1	2	3	4	5	6	7	8
						находящимися в государственной и муниципальной собственности – 3 м	улично-дорожной сети не подлежит применению <*> <***>
9.	Здравоохранение (3.4)	размещение объектов капитального строительства, предназначенных для оказания гражданам медицинской помощи. Содержание данного вида разрешенного использования включает в себя содержание видов разрешенного использования с кодами 3.4.1–3.4.2	количество этажей – 11, из них этажность – 8	не подлежат установлению	не подлежит установлению	расстояние до места допустимого размещения объекта капитального строительства от границы земельного участка, смежной с линией объекта улично-дорожной сети (улица, проспект, бульвар, шоссе) – 5 м; смежной с линией объекта улично-дорожной сети (проезд, переулок, тупик) – 3 м, смежной с земельным участком, землями или земельными участками, находящимися в государственной и муниципальной собственности – 3 м	при наличии установленных документацией по планировке территории красных линий, линии отступа от красных линий в целях определения мест допустимого размещения зданий, строений, сооружений (линии регулирования застройки) расстояние до места допустимого размещения объекта капитального строительства от границы земельного участка, смежной с линией объекта улично-дорожной сети не подлежит применению <*> <***>
10.	Амбулаторно-поликлиническое обслуживание (3.4.1)	размещение объектов капитального строительства, предназначенных для оказания гражданам амбулаторно-поликлинической медицинской помощи (поликлиники, фельдшерские пункты, пункты здравоохранения, центры матери и ребенка,	количество этажей – 11, из них этажность – 8	не подлежат установлению	не подлежит установлению	расстояние до места допустимого размещения объекта капитального строительства от границы земельного участка, смежной с линией объекта улично-дорожной сети (улица,	при наличии установленных документацией по планировке территории красных линий, линии отступа от красных линий в целях определения мест допустимого размещения зданий,

1	2	3	4	5	6	7	8
		<p>диагностические центры, молочные кухни, станции донорства крови, клинические лаборатории)</p>				<p>проспект, бульвар, шоссе) – 5 м; смежной с линией объекта улично-дорожной сети (проезд, переулок, тупик) – 3 м, смежной с земельным участком, землями или земельными участками, находящимися в государственной и муниципальной собственности – 3 м</p>	<p>строений, сооружений (линии регулирования застройки) расстояние до места допустимого размещения объекта капитального строительства от границы земельного участка, смежной с линией объекта улично-дорожной сети не подлежит применению <*> <***></p>
11.	<p>Стационарное медицинское обслуживание (3.4.2)</p>	<p>размещение объектов капитального строительства, предназначенных для оказания гражданам медицинской помощи в стационарах (больницы, родильные дома, диспансеры, научно-медицинские учреждения и прочие объекты, обеспечивающие оказание услуги по лечению в стационаре); размещение станций скорой помощи; размещение площадок санитарной авиации</p>	<p>количество этажей – 11, из них этажность – 8</p>	<p>не подлежат установлению</p>	<p>не подлежит установлению</p>	<p>расстояние до места допустимого размещения объекта капитального строительства от границы земельного участка, смежной с линией объекта улично-дорожной сети (улица, проспект, бульвар, шоссе) – 5 м; смежной с линией объекта улично-дорожной сети (проезд, переулок, тупик) – 3 м, смежной с земельным участком, землями или земельными участками, находящимися в государственной и муниципальной собственности – 3 м</p>	<p>при наличии установленных документацией по планировке территории красных линий, линии отступа от красных линий в целях определения мест допустимого размещения зданий, строений, сооружений (линии регулирования застройки) расстояние до места допустимого размещения объекта капитального строительства от границы земельного участка, смежной с линией объекта улично-дорожной сети не подлежит применению <*> <***></p>

1	2	3	4	5	6	7	8
12.	Дошкольное, начальное и среднее общее образование (3.5.1)	размещение объектов капитального строительства, предназначенных для просвещения, дошкольного, начального и среднего общего образования (детские ясли, детские сады, школы, лицеи, гимназии, художественные, музыкальные школы, образовательные кружки и иные организации, осуществляющие деятельность по воспитанию, образованию и просвещению), в том числе зданий, спортивных сооружений, предназначенных для занятия обучающихся физической культурой и спортом	не подлежит установлению	не подлежат установлению	не подлежит установлению	расстояние до места допустимого размещения объекта капитального строительства от границы земельного участка, смежной с линией объекта улично-дорожной сети (улица, проспект, бульвар, шоссе) – 5 м; смежной с линией объекта улично-дорожной сети (проезд, переулок, тупик) – 3 м, смежной с земельным участком, землями или земельными участками, находящимися в государственной и муниципальной собственности – 3 м	при наличии установленных документацией по планировке территории красных линий, линии отступа от красных линий в целях определения мест допустимого размещения зданий, строений, сооружений (линии регулирования застройки) расстояние до места допустимого размещения объекта капитального строительства от границы земельного участка, смежной с линией объекта улично-дорожной сети не подлежит применению <*> <***>
13.	Общественное управление (3.8)	размещение зданий, предназначенных для размещения органов и организаций общественного управления. Содержание данного вида разрешенного использования включает в себя содержание видов разрешенного использования с кодами 3.8.1–3.8.2	количество этажей – 11, из них этажность – 8	не подлежат установлению	не подлежит установлению	расстояние до места допустимого размещения объекта капитального строительства от границы земельного участка, смежной с линией объекта улично-дорожной сети (улица, проспект, бульвар, шоссе) – 5 м; смежной с линией объекта улично-дорожной сети (проезд,	при наличии установленных документацией по планировке территории красных линий, линии отступа от красных линий в целях определения мест допустимого размещения зданий, строений, сооружений (линии регулирования застройки) расстояние до места допустимого размещения объекта

1	2	3	4	5	6	7	8
						переулок, тупик) – 3 м, смежной с земельным участком, землями или земельными участками, находящимися в государственной и муниципальной собственности – 3 м	капитального строительства от границы земельного участка, смежной с линией объекта улично-дорожной сети не подлежит применению <*> <***>
14.	Государственное управление (3.8.1)	размещение зданий, предназначенных для размещения государственных органов, государственного пенсионного фонда, органов местного самоуправления, судов, а также организаций, непосредственно обеспечивающих их деятельность или оказывающих государственные и (или) муниципальные услуги	количество этажей – 11, из них этажность – 8	не подлежат установлению	на уровне поверхности земли – 60, ниже отметки земли – 90	расстояние до места допустимого размещения объекта капитального строительства от границы земельного участка, смежной с линией объекта улично-дорожной сети (улица, проспект, бульвар, шоссе) – 5 м; смежной с линией объекта улично-дорожной сети (проезд, переулок, тупик) – 3 м, смежной с земельным участком, землями или земельными участками, находящимися в государственной и муниципальной собственности – 3 м	при наличии установленных документацией по планировке территории красных линий, линии отступа от красных линий в целях определения мест допустимого размещения зданий, строений, сооружений (линии регулирования застройки) расстояние до места допустимого размещения объекта капитального строительства от границы земельного участка, смежной с линией объекта улично-дорожной сети не подлежит применению <*> <***>
15.	Представительская деятельность (3.8.2)	размещение зданий, предназначенных для дипломатических представительств иностранных государств и субъектов	количество этажей – 11, из них этажность – 8	не подлежат установлению	на уровне поверхности земли – 60, ниже отметки земли – 90	расстояние до места допустимого размещения объекта капитального строительства от	при наличии установленных документацией по планировке территории красных линий, линии

1	2	3	4	5	6	7	8
		Российской Федерации, консульских учреждений в Российской Федерации				границы земельного участка, смежной с линией объекта улично-дорожной сети (улица, проспект, бульвар, шоссе) – 5 м; смежной с линией объекта улично-дорожной сети (проезд, переулок, тупик) – 3 м, смежной с земельным участком, землями или земельными участками, находящимися в государственной и муниципальной собственности – 3 м	отступа от красных линий в целях определения мест допустимого размещения зданий, строений, сооружений (линии регулирования застройки) расстояние до места допустимого размещения объекта капитального строительства от границы земельного участка, смежной с линией объекта улично-дорожной сети не подлежит применению <*> <***>
16.	Стоянка транспортных средств (4.9.2)	Размещение стоянок (парковок) легковых автомобилей и других мототранспортных средств, в том числе мотоциклов, мотороллеров, мотоколясок, мопедов, скутеров, за исключением встроенных, пристроенных и встроенно-пристроенных стоянок	не подлежит установлению	не подлежат установлению	не подлежит установлению	не подлежат установлению	<***>
17.	Земельные участки (территории) общего пользования (12.0)	земельные участки общего пользования. Содержание данного вида разрешенного использования включает в себя содержание видов разрешенного использования с кодами 12.0.1–12.0.2	не подлежит установлению	не подлежат установлению	не подлежит установлению	не подлежат установлению	<***>

1	2	3	4	5	6	7	8
18.	Улично-дорожная сеть (12.0.1)	размещение объектов улично-дорожной сети: автомобильных дорог, трамвайных путей и пешеходных тротуаров в границах населенных пунктов, пешеходных переходов, бульваров, площадей, проездов, велодорожек и объектов велотранспортной и инженерной инфраструктуры; размещение придорожных стоянок (парковок) транспортных средств в границах городских улиц и дорог, за исключением предусмотренных видами разрешенного использования с кодами 2.7.1, 4.9, 7.2.3, а также некапитальных сооружений, предназначенных для охраны транспортных средств	не подлежит установлению	не подлежат установлению	не подлежит установлению	не подлежат установлению	<***>
19.	Благоустройство территории (12.0.2)	размещение декоративных, технических, планировочных, конструктивных устройств, элементов озеленения, различных видов оборудования и оформления, малых архитектурных форм, некапитальных нестационарных строений и сооружений, информационных	не подлежит установлению	не подлежат установлению	не подлежит установлению	не подлежат установлению	<***>

1	2	3	4	5	6	7	8
		щитов и указателей, применяемых как составные части благоустройства территории, общественных туалетов					
20.	Земельные участки, входящие в состав общего имущества собственников индивидуальных жилых домов в малоэтажном жилом комплексе (14.0)	земельные участки, относящиеся к общему имуществу собственников индивидуальных жилых домов в малоэтажном жилом комплексе и предназначенные для удовлетворения потребностей собственников индивидуальных жилых домов в малоэтажном жилом комплексе и (или) для размещения объектов капитального строительства, иного имущества, относящегося к общему имуществу собственников индивидуальных жилых домов в малоэтажном жилом комплексе	не подлежит установлению	не подлежат установлению	не подлежит установлению	расстояние до места допустимого размещения объекта капитального строительства от границы земельного участка, смежной с линией объекта улично-дорожной сети (улица, проспект, бульвар, шоссе) – 5 м; смежной с линией объекта улично-дорожной сети (проезд, переулок, тупик) – 3 м, смежной с земельным участком, землями или земельными участками, находящимися в государственной и муниципальной собственности – 3 м	при наличии установленных документацией по планировке территории красных линий, линии отступа от красных линий в целях определения мест допустимого размещения зданий, строений, сооружений (линии регулирования застройки) расстояние до места допустимого размещения объекта капитального строительства от границы земельного участка, смежной с линией объекта улично-дорожной сети не подлежит применению <*> <***>
Условно разрешенные виды использования территориальной зоны «Ж-1.2. Зона разноэтажной жилой застройки с ограничением коммерческой деятельности»							
21.	Для индивидуального жилищного строительства (2.1)	размещение жилого дома (отдельно стоящего здания) количеством надземных этажей не более чем три,	количество этажей – 6, из них этажность – 3	минимальная площадь земельного участка –	на земельных участках площадью до 800 кв. м	расстояние до места допустимого размещения объекта капитального	при наличии установленных документацией по планировке территории

1	2	3	4	5	6	7	8
		<p>высотой не более двадцати метров, которое состоит из комнат и помещений вспомогательного использования, предназначенных для удовлетворения гражданами бытовых и иных нужд, связанных с их проживанием в таком здании, не предназначенного для раздела на самостоятельные объекты недвижимости); выращивание сельскохозяйственных культур; размещение гаражей для собственных нужд и хозяйственных построек</p>		<p>300 кв. м, максимальная площадь земельного участка – 1500 кв. м</p>	<p>включительно – 40, на земельных участках площадью более 800 кв. м – 30</p>	<p>строительства от границы земельного участка, смежной с линией объекта улично-дорожной сети (улица, проспект, бульвар, шоссе) – 5 м; смежной с линией объекта улично-дорожной сети (проезд, переулок, тупик) – 3 м, смежной с земельным участком, землями или земельными участками, находящимися в государственной и муниципальной собственности – 3 м. Расстояние до места допустимого размещения вспомогательных сооружений от границ земельного участка -1 м; для гаражей для собственных нужд от границы земельного участка смежной с земельным участком, землями или земельными участками, находящимися в государственной и муниципальной собственности – 1 м, от границы земельного</p>	<p>красных линий, линии отступа от красных линий в целях определения мест допустимого размещения зданий, строений, сооружений (линии регулирования застройки) расстояние до места допустимого размещения объекта капитального строительства от границы земельного участка, смежной с линией объекта улично-дорожной сети не подлежит применению <*>. Расстояния от окон жилых помещений индивидуального дома (комнат, кухонь и веранд) до стен дома и хозяйственных построек, расположенных на соседних земельных участках, должны быть не менее 6 м, данные расстояния могут быть сокращены по взаимному согласию правообладателей земельных участков или объектов капитального строительства <***></p>

1	2	3	4	5	6	7	8
						<p>участка, смежной с линией объекта улично-дорожной сети не подлежит установлению. Расстояние для вспомогательных сооружений и для гаражей для собственных нужд может быть сокращено по взаимному согласию правообладателей земельных участков или объектов капитального строительства</p>	
22.	Блокированная жилая застройка (2.3)	<p>размещение жилого дома, блокированного с другим жилым домом (другими жилыми домами) в одном ряду общей боковой стеной (общими боковыми стенами) без проемов и имеющего отдельный выход на земельный участок; разведение декоративных и плодовых деревьев, овощных и ягодных культур; размещение гаражей для собственных нужд и иных вспомогательных сооружений; обустройство спортивных и детских площадок, площадок для отдыха</p>	<p>количество этажей – 6, из них этажность – 3</p>	<p>минимальная площадь земельного участка – 150 кв. м для одного блока, максимальная площадь земельного участка – не подлежит установлению</p>	40	<p>расстояние до места допустимого размещения объекта капитального строительства от границы земельного участка, смежной с линией объекта улично-дорожной сети (улица, проспект, бульвар, шоссе) – 5 м; смежной с линией объекта улично-дорожной сети (проезд, переулок, тупик) – 3 м, смежной с земельным участком, на котором отсутствует объект капитального</p>	<p>при наличии установленных документацией по планировке территории красных линий, линии отступа от красных линий в целях определения мест допустимого размещения зданий, строений, сооружений (линии регулирования застройки) расстояние до места допустимого размещения объекта капитального строительства от границы земельного участка, смежной с линией объекта улично-дорожной сети не</p>

1	2	3	4	5	6	7	8
						<p>строительства, имеющий общую стену с блок-секцией или землями, находящимися в государственной и муниципальной собственности – 3 м. Расстояние до места допустимого размещения вспомогательных сооружений от границ земельного участка -1 м; для гаражей для собственных нужд от границы земельного участка смежной с земельным участком, землями или земельными участками, находящимися в государственной и муниципальной собственности – 1 м, от границы земельного участка, смежной с линией объекта улично-дорожной сети не подлежит установлению. Расстояние для вспомогательных сооружений и для гаражей для собственных нужд может быть сокращено</p>	<p>подлежит применению <*> <***></p>

1	2	3	4	5	6	7	8
						<p>по взаимному согласию правообладателей</p> <p>земельных участков или объектов капитального строительства</p>	
23.	Хранение автотранспорта (2.7.1)	<p>размещение отдельно стоящих и пристроенных гаражей, в том числе подземных, предназначенных для хранения автотранспорта, в том числе с разделением на машино-места, за исключением гаражей, размещение которых предусмотрено содержанием видов разрешенного использования с кодами 2.7.2, 4.9</p>	<p>для гаражей боксового типа, отдельно стоящих, в том числе в гаражных, гаражно-строительных кооперативах количество этажей – 2, из них этажность – 1; 5 – для подземных стоянок; 5 – для наземных стоянок</p>	<p>минимальная площадь земельного участка – 16 кв.м, максимальная площадь земельного участка – не подлежит установлению</p>	не подлежит установлению	<p>для гаражей боксового типа, отдельно стоящих расстояние до стены объекта капитального строительства от границ земельного участка не нормируется. Расстояние до стены подземной автостоянки от границы земельного участка, смежной с линией объекта улично-дорожной сети, не нормируется, смежной с земельным участком, землями или земельными участками, находящимися в государственной и муниципальной собственности – 1 м. Для наземных автостоянок расстояние до стены объекта капитального строительства от границы земельного участка, смежной с линией объекта улично-дорожной сети (улица,</p>	<p>при наличии установленных документацией по планировке территории красных линий, линии отступа от красных линий в целях определения мест допустимого размещения зданий, строений, сооружений (линии регулирования застройки) расстояние до места допустимого размещения объекта капитального строительства от границы земельного участка, смежной с линией объекта улично-дорожной сети не подлежит применению</p> <p><*> <***></p>

1	2	3	4	5	6	7	8
						<p>проспект, бульвар, шоссе) – 5 м; смежной с линией объекта улично-дорожной сети (проезд, переулок, тупик) – 3 м, смежной с земельным участком, землями или земельными участками, находящимися в государственной и муниципальной собственности – 3 м</p>	
24.	Бытовое обслуживание (3.3)	размещение объектов капитального строительства, предназначенных для оказания населению или организациям бытовых услуг (мастерские мелкого ремонта, ателье, бани, парикмахерские, прачечные, химчистки, похоронные бюро)	количество этажей – 6, из них этажность – 3	не подлежат установлению	60	<p>расстояние до места допустимого размещения объекта капитального строительства от границы земельного участка, смежной с линией объекта улично-дорожной сети (улица, проспект, бульвар, шоссе) – 5 м; смежной с линией объекта улично-дорожной сети (проезд, переулок, тупик) – 3 м, смежной с земельным участком, землями или земельными участками, находящимися в государственной и муниципальной собственности – 3 м</p>	<p>при наличии установленных документацией по планировке территории красных линий, линии отступа от красных линий в целях определения мест допустимого размещения зданий, строений, сооружений (линии регулирования застройки) расстояние до места допустимого размещения объекта капитального строительства от границы земельного участка, смежной с линией объекта улично-дорожной сети не подлежит применению</p> <p><*> <***> <****></p>

1	2	3	4	5	6	7	8
25.	Объекты культурно-досуговой деятельности (3.6.1)	размещение зданий, предназначенных для размещения музеев, выставочных залов, художественных галерей, домов культуры, библиотек, кинотеатров и кинозалов, театров, филармоний, концертных залов, планетариев	количество этажей – 8, из них этажность – 5	не подлежат установлению	не подлежит установлению	расстояние до места допустимого размещения объекта капитального строительства от границы земельного участка, смежной с линией объекта улично-дорожной сети (улица, проспект, бульвар, шоссе) – 5 м; смежной с линией объекта улично-дорожной сети (проезд, переулок, тупик) – 3 м, смежной с земельным участком, землями или земельными участками, находящимися в государственной и муниципальной собственности – 3 м	при наличии установленных документацией по планировке территории красных линий, линии отступа от красных линий в целях определения мест допустимого размещения зданий, строений, сооружений (линии регулирования застройки) расстояние до места допустимого размещения объекта капитального строительства от границы земельного участка, смежной с линией объекта улично-дорожной сети не подлежит применению <*> <***>
26.	Парки культуры и отдыха (3.6.2)	размещение парков культуры и отдыха	не подлежит установлению	не подлежат установлению	не подлежит установлению	не подлежит установлению	без размещения объектов капитального строительства <***>
27.	Религиозное использование (3.7)	размещение зданий и сооружений религиозного использования. Содержание данного вида разрешенного использования включает в себя содержание видов разрешенного использования	не подлежит установлению	не подлежат установлению	60	расстояние до места допустимого размещения объекта капитального строительства от границы земельного участка, смежной с	при наличии установленных документацией по планировке территории красных линий, линии отступа от красных линий в целях определения

1	2	3	4	5	6	7	8
		с кодами 3.7.1–3.7.2				линией объекта улично-дорожной сети (улица, проспект, бульвар, шоссе) – 5 м; смежной с линией объекта улично-дорожной сети (проезд, переулок, тупик) – 3 м, смежной с земельным участком, землями или земельными участками, находящимися в государственной и муниципальной собственности – 3 м	мест допустимого размещения зданий, строений, сооружений (линии регулирования застройки) расстояние до места допустимого размещения объекта капитального строительства от границы земельного участка, смежной с линией объекта улично-дорожной сети не подлежит применению <*> <***>
28.	Осуществление религиозных обрядов (3.7.1)	размещение зданий и сооружений, предназначенных для совершения религиозных обрядов и церемоний (в том числе церкви, соборы, храмы, часовни, мечети, молельные дома, синагоги)	не подлежит установлению	не подлежат установлению	60	расстояние до места допустимого размещения объекта капитального строительства от границы земельного участка, смежной с линией объекта улично-дорожной сети (улица, проспект, бульвар, шоссе) – 5 м; смежной с линией объекта улично-дорожной сети (проезд, переулок, тупик) – 3 м, смежной с земельным участком, землями или земельными участками, находящимися в государственной и муниципальной	при наличии установленных документацией по планировке территории красных линий, линии отступа от красных линий в целях определения мест допустимого размещения зданий, строений, сооружений (линии регулирования застройки) расстояние до места допустимого размещения объекта капитального строительства от границы земельного участка, смежной с линией объекта улично-дорожной сети не подлежит применению <*>

1	2	3	4	5	6	7	8
						собственности – 3 м	<***>
29.	Религиозное управление и образование (3.7.2)	размещение зданий, предназначенных для постоянного местонахождения духовных лиц, паломников и послушников в связи с осуществлением ими религиозной службы, а также для осуществления благотворительной и религиозной образовательной деятельности (монастыри, скиты, дома священнослужителей, воскресные и религиозные школы, семинарии, духовные училища)	не подлежит установлению	не подлежат установлению	60	расстояние до места допустимого размещения объекта капитального строительства от границы земельного участка, смежной с линией объекта улично-дорожной сети (улица, проспект, бульвар, шоссе) – 5 м; смежной с линией объекта улично-дорожной сети (проезд, переулок, тупик) – 3 м, смежной с земельным участком, землями или земельными участками, находящимися в государственной и муниципальной собственности – 3 м	при наличии установленных документацией по планировке территории красных линий, линии отступа от красных линий в целях определения мест допустимого размещения зданий, строений, сооружений (линии регулирования застройки) расстояние до места допустимого размещения объекта капитального строительства от границы земельного участка, смежной с линией объекта улично-дорожной сети не подлежит применению <*> <***>
30.	Обеспечение научной деятельности (3.9)	размещение зданий и сооружений для обеспечения научной деятельности. Содержание данного вида разрешенного использования включает в себя содержание видов разрешенного использования с кодами 3.9.1–3.9.3	количество этажей – 11, из них этажность – 8	не подлежат установлению	не подлежит установлению	расстояние до места допустимого размещения объекта капитального строительства от границы земельного участка, смежной с линией объекта улично-дорожной сети (улица, проспект, бульвар, шоссе) – 5 м; смежной с линией	при наличии установленных документацией по планировке территории красных линий, линии отступа от красных линий в целях определения мест допустимого размещения зданий, строений, сооружений (линии регулирования застройки) расстояние до

1	2	3	4	5	6	7	8
						<p>объекта улично-дорожной сети (проезд, переулок, тупик) – 3 м, смежной с земельным участком, землями или земельными участками, находящимися в государственной и муниципальной собственности – 3 м</p>	<p>места допустимого размещения объекта капитального строительства от границы земельного участка, смежной с линией объекта улично-дорожной сети не подлежит применению <*> <***></p>
31.	<p>Обеспечение деятельности в области гидрометеорологии и смежных с ней областях (3.9.1)</p>	<p>размещение объектов капитального строительства, предназначенных для наблюдений за физическими и химическими процессами, происходящими в окружающей среде, определения ее гидрометеорологических, агрометеорологических и гелиогеофизических характеристик, уровня загрязнения атмосферного воздуха, почв, водных объектов, в том числе по гидробиологическим показателям, и околоземного – космического пространства, зданий и сооружений, используемых в области гидрометеорологии и смежных с ней областях (доплеровские метеорологические радиолокаторы, гидрологические посты и другие)</p>	<p>количество этажей – 11, из них этажность – 8</p>	<p>не подлежат установлению</p>	<p>не подлежит установлению</p>	<p>расстояние до места допустимого размещения объекта капитального строительства от границы земельного участка, смежной с линией объекта улично-дорожной сети (улица, проспект, бульвар, шоссе) – 5 м; смежной с линией объекта улично-дорожной сети (проезд, переулок, тупик) – 3 м, смежной с земельным участком, землями или земельными участками, находящимися в государственной и муниципальной собственности – 3 м</p>	<p>при наличии установленных документацией по планировке территории красных линий, линии отступа от красных линий в целях определения мест допустимого размещения зданий, строений, сооружений (линии регулирования застройки) расстояние до места допустимого размещения объекта капитального строительства от границы земельного участка, смежной с линией объекта улично-дорожной сети не подлежит применению <*> <***></p>

1	2	3	4	5	6	7	8
32.	Проведение научных исследований (3.9.2)	размещение зданий и сооружений, предназначенных для проведения научных изысканий, исследований и разработок (научно-исследовательские и проектные институты, научные центры, инновационные центры, государственные академии наук, опытно-конструкторские центры, в том числе отраслевые)	количество этажей – 11, из них этажность – 8	не подлежат установлению	не подлежит установлению	расстояние до места допустимого размещения объекта капитального строительства от границы земельного участка, смежной с линией объекта улично-дорожной сети (улица, проспект, бульвар, шоссе) – 5 м; смежной с линией объекта улично-дорожной сети (проезд, переулок, тупик) – 3 м, смежной с земельным участком, землями или земельными участками, находящимися в государственной и муниципальной собственности – 3 м	при наличии установленных документацией по планировке территории красных линий, линии отступа от красных линий в целях определения мест допустимого размещения зданий, строений, сооружений (линии регулирования застройки) расстояние до места допустимого размещения объекта капитального строительства от границы земельного участка, смежной с линией объекта улично-дорожной сети не подлежит применению <*> <***>
33.	Деловое управление (4.1)	размещение объектов капитального строительства с целью: размещения объектов управленческой деятельности, не связанной с государственным или муниципальным управлением и оказанием услуг, а также с целью обеспечения совершения сделок, не требующих передачи товара в момент их совершения между организациями, в том числе биржевая деятельность (за	количество этажей – 11, из них этажность – 8	не подлежат установлению	на уровне поверхности земли – 60, ниже отметки земли – 90	расстояние до места допустимого размещения объекта капитального строительства от границы земельного участка, смежной с линией объекта улично-дорожной сети (улица, проспект, бульвар, шоссе) – 5 м; смежной с линией объекта улично-дорожной сети (проезд,	при наличии установленных документацией по планировке территории красных линий, линии отступа от красных линий в целях определения мест допустимого размещения зданий, строений, сооружений (линии регулирования застройки) расстояние до места допустимого размещения объекта

1	2	3	4	5	6	7	8
		исключением банковской и страховой деятельности)				переулок, тупик) – 3 м, смежной с земельным участком, землями или земельными участками, находящимися в государственной и муниципальной собственности – 3 м	капитального строительства от границы земельного участка, смежной с линией объекта улично-дорожной сети не подлежит применению <*> <***>
34.	Магазины (4.4)	размещение объектов капитального строительства, предназначенных для продажи товаров, торговая площадь которых составляет до 5000 кв. м	количество этажей – 7, из них этажность – 4	минимальная площадь земельных участков – 200 кв. м, максимальная площадь земельных участков – не подлежит установлению	на уровне поверхности земли – 60, ниже отметки земли – 90	расстояние до места допустимого размещения объекта капитального строительства от границы земельного участка, смежной с линией объекта улично-дорожной сети (улица, проспект, бульвар, шоссе) – 5 м; смежной с линией объекта улично-дорожной сети (проезд, переулок, тупик) – 3 м, смежной с земельным участком, землями или земельными участками, находящимися в государственной и муниципальной собственности – 3 м	при наличии установленных документацией по планировке территории красных линий, линии отступа от красных линий в целях определения мест допустимого размещения зданий, строений, сооружений (линии регулирования застройки) расстояние до места допустимого размещения объекта капитального строительства от границы земельного участка, смежной с линией объекта улично-дорожной сети не подлежит применению <*> <***>
35.	Банковская и страховая деятельность (4.5)	размещение объектов капитального строительства, предназначенных для размещения организаций, оказывающих банковские и	количество этажей – 11, из них этажность – 8	не подлежат установлению	на уровне поверхности земли – 60, ниже отметки земли – 90	расстояние до места допустимого размещения объекта капитального строительства от	при наличии установленных документацией по планировке территории красных линий, линии

1	2	3	4	5	6	7	8
		страховые услуги				<p>границы земельного участка, смежной с линией объекта улично-дорожной сети (улица, проспект, бульвар, шоссе) – 5 м; смежной с линией объекта улично-дорожной сети (проезд, переулок, тупик) – 3 м, смежной с земельным участком, землями или земельными участками, находящимися в государственной и муниципальной собственности – 3 м</p>	<p>отступа от красных линий в целях определения мест допустимого размещения зданий, строений, сооружений (линии регулирования застройки) расстояние до места допустимого размещения объекта капитального строительства от границы земельного участка, смежной с линией объекта улично-дорожной сети не подлежит применению <*> <***></p>
36.	Общественное питание (4.6)	размещение объектов капитального строительства в целях устройства мест общественного питания (рестораны, кафе, столовые, закусочные, бары)	количество этажей – 6, из них этажность – 3	не подлежат установлению	60	<p>расстояние до места допустимого размещения объекта капитального строительства от границы земельного участка, смежной с линией объекта улично-дорожной сети (улица, проспект, бульвар, шоссе) – 5 м; смежной с линией объекта улично-дорожной сети (проезд, переулок, тупик) – 3 м, смежной с земельным участком, землями или земельными участками, находящимися в</p>	<p>п при наличии установленных документацией по планировке территории красных линий, линии отступа от красных линий в целях определения мест допустимого размещения зданий, строений, сооружений (линии регулирования застройки) расстояние до места допустимого размещения объекта капитального строительства от границы земельного участка, смежной с линией объекта улично-дорожной сети не</p>

1	2	3	4	5	6	7	8
						государственной и муниципальной собственности – 3 м	подлежит применению <*> <***>
37.	Гостиничное обслуживание (4.7)	размещение гостиниц	количество этажей – 11, из них этажность – 8	не подлежат установлению	на уровне поверхности земли – 60, ниже отметки земли – 90	расстояние до места допустимого размещения объекта капитального строительства от границы земельного участка, смежной с линией объекта улично-дорожной сети (улица, проспект, бульвар, шоссе) – 5 м; смежной с линией объекта улично-дорожной сети (проезд, переулок, тупик) – 3 м, смежной с земельным участком, землями или земельными участками, находящимися в государственной и муниципальной собственности – 3 м	при наличии установленных документацией по планировке территории красных линий, линии отступа от красных линий в целях определения мест допустимого размещения зданий, строений, сооружений (линии регулирования застройки) расстояние до места допустимого размещения объекта капитального строительства от границы земельного участка, смежной с линией объекта улично-дорожной сети не подлежит применению <*> <***>
38.	Развлекательные мероприятия (4.8.1)	размещение зданий и сооружений, предназначенных для организации развлекательных мероприятий, путешествий, для размещения дискотек и танцевальных площадок, ночных клубов, аквапарков, боулинга, аттракционов и т. п., игровых автоматов (кроме игрового	количество этажей – 6, из них этажность – 3	не подлежат установлению	на уровне поверхности земли – 60, ниже отметки земли – 90	расстояние до места допустимого размещения объекта капитального строительства от границы земельного участка, смежной с линией объекта улично-дорожной сети (улица, проспект, бульвар,	при наличии установленных документацией по планировке территории красных линий, линии отступа от красных линий в целях определения мест допустимого размещения зданий, строений, сооружений

1	2	3	4	5	6	7	8
		оборудования, используемого для проведения азартных игр), игровых площадок				шоссе) – 5 м; смежной с линией объекта улично-дорожной сети (проезд, переулок, тупик) – 3 м, смежной с земельным участком, землями или земельными участками, находящимися в государственной и муниципальной собственности – 3 м	(линии регулирования застройки) расстояние до места допустимого размещения объекта капитального строительства от границы земельного участка, смежной с линией объекта улично-дорожной сети не подлежит применению <*> <***>
39.	Проведение азартных игр (4.8.2)	размещение зданий и сооружений, предназначенных для размещения букмекерских контор	количество этажей – 6, из них этажность – 3	не подлежат установлению	60	расстояние до места допустимого размещения объекта капитального строительства от границы земельного участка, смежной с линией объекта улично-дорожной сети (улица, проспект, бульвар, шоссе) – 5 м; смежной с линией объекта улично-дорожной сети (проезд, переулок, тупик) – 3 м, смежной с земельным участком, землями или земельными участками, находящимися в государственной и муниципальной собственности – 3 м	при наличии установленных документацией по планировке территории красных линий, линии отступа от красных линий в целях определения мест допустимого размещения зданий, строений, сооружений (линии регулирования застройки) расстояние до места допустимого размещения объекта капитального строительства от границы земельного участка, смежной с линией объекта улично-дорожной сети не подлежит применению <*> <***>
40.	Служебные	размещение постоянных или	для гаражей	минимальная	90	расстояние до места	при наличии

1	2	3	4	5	6	7	8
	<p>гаражи (4.9)</p>	<p>временных гаражей, стоянок для хранения служебного автотранспорта, используемого в целях осуществления видов деятельности, предусмотренных видами разрешенного использования с кодами 3.0, 4.0, а также для стоянки и хранения транспортных средств общего пользования, в том числе в депо</p>	<p>боксового типа, отдельно стоящих количество этажей – 2, из них этажность – 1; 5 – для подземных стоянок; 5 – для наземных стоянок</p>	<p>площадь земельного участка – 18 кв. м, максимальная площадь земельного участка – не подлежит установлению</p>		<p>допустимого размещения объекта капитального строительства от границы земельного участка, смежной с линией объекта улично-дорожной сети (улица, проспект, бульвар, шоссе) – 5 м; смежной с линией объекта улично-дорожной сети (проезд, переулок, тупик) – 3 м, смежной с земельным участком, землями или земельными участками, находящимися в государственной и муниципальной собственности – 3 м Расстояние до стены подземной автостоянки от границы земельного участка, смежной с линией объекта улично-дорожной сети, не нормируется, смежной с земельным участком, землями или земельными участками, находящимися в государственной и муниципальной собственности – 1 м</p>	<p>установленных документацией по планировке территории красных линий, линии отступа от красных линий в целях определения мест допустимого размещения зданий, строений, сооружений (линии регулирования застройки) расстояние до места допустимого размещения объекта капитального строительства от границы земельного участка, смежной с линией объекта улично-дорожной сети не подлежит применению <*> <***></p>
41.	Обеспечение	размещение спортивных	количество	не подлежат	на уровне	расстояние до места	при наличии

1	2	3	4	5	6	7	8
	занятий спортом в помещениях (5.1.2)	клубов, спортивных залов, бассейнов, физкультурно-оздоровительных комплексов в зданиях и сооружениях	этажей – 8, из них этажность – 5	установлению	поверхности земли – 60, ниже отметки земли – 90	допустимого размещения объекта капитального строительства от границы земельного участка, смежной с линией объекта улично-дорожной сети (улица, проспект, бульвар, шоссе) – 5 м; смежной с линией объекта улично-дорожной сети (проезд, переулок, тупик) – 3 м, смежной с земельным участком, землями или земельными участками, находящимися в государственной и муниципальной собственности – 3 м	установленных документацией по планировке территории красных линий, линии отступа от красных линий в целях определения мест допустимого размещения зданий, строений, сооружений (линии регулирования застройки) расстояние до места допустимого размещения объекта капитального строительства от границы земельного участка, смежной с линией объекта улично-дорожной сети не подлежит применению <*> <***>
42.	Площадки для занятий спортом (5.1.3)	размещение площадок для занятия спортом и физкультурой на открытом воздухе (физкультурные площадки, беговые дорожки, поля для спортивной игры)	не подлежит установлению	не подлежат установлению	не подлежит установлению	не подлежат установлению	<***>
43.	Оборудованные площадки для занятий спортом (5.1.4)	размещение сооружений для занятия спортом и физкультурой на открытом воздухе (теннисные корты, автодромы, мотодромы, трамплины, спортивные стрельбища)	не подлежит установлению	не подлежат установлению	не подлежит установлению	не подлежат установлению	<***>

1	2	3	4	5	6	7	8
44.	Спортивные базы (5.1.7)	размещение спортивных баз и лагерей, в которых осуществляется спортивная подготовка длительно проживающих в них лиц	количество этажей – 8, из них этажность – 5	не подлежат установлению	не подлежит установлению	расстояние до места допустимого размещения объекта капитального строительства от границы земельного участка, смежной с линией объекта улично-дорожной сети (улица, проспект, бульвар, шоссе) – 5 м; смежной с линией объекта улично-дорожной сети (проезд, переулок, тупик) – 3 м, смежной с земельным участком, землями или земельными участками, находящимися в государственной и муниципальной собственности – 3 м	при наличии установленных документацией по планировке территории красных линий, линии отступа от красных линий в целях определения мест допустимого размещения зданий, строений, сооружений (линии регулирования застройки) расстояние до места допустимого размещения объекта капитального строительства от границы земельного участка, смежной с линией объекта улично-дорожной сети не подлежит применению <*> <***>
45.	Связь (6.8)	размещение объектов связи, радиовещания, телевидения, включая воздушные радиорелейные, надземные и подземные кабельные линии связи, линии радиофикации, антенные поля, усилительные пункты на кабельных линиях связи, инфраструктуру спутниковой связи и телерадиовещания, за исключением объектов связи, размещение которых предусмотрено содержанием	не подлежит установлению	не подлежат установлению	не подлежит установлению	за исключением линейных объектов и входящих в их состав сооружений, расстояние до места допустимого размещения объекта капитального строительства от границы земельного участка, смежной с линией объекта улично-дорожной сети (улица, проспект, бульвар, шоссе) – 5 м;	при наличии установленных документацией по планировке территории красных линий, линии отступа от красных линий в целях определения мест допустимого размещения зданий, строений, сооружений (линии регулирования застройки) расстояние до места допустимого размещения объекта

1	2	3	4	5	6	7	8
		видов разрешенного использования с кодами 3.1.1, 3.2.3				смежной с линией объекта улично-дорожной сети (проезд, переулок, тупик) – 3 м, смежной с земельным участком, землями или земельными участками, находящимися в государственной и муниципальной собственности – 3 м	капитального строительства от границы земельного участка, смежной с линией объекта улично-дорожной сети не подлежит применению <*> <***>
46.	Автомобильный транспорт (7.2)	размещение зданий и сооружений автомобильного транспорта. Содержание данного вида разрешенного использования включает в себя содержание видов разрешенного использования с кодами 7.2.1–7.2.3	не подлежит установлению	не подлежат установлению	не подлежит установлению	расстояние до места допустимого размещения объекта капитального строительства от границы земельного участка, смежной с линией объекта улично-дорожной сети (улица, проспект, бульвар, шоссе) – 5 м; смежной с линией объекта улично-дорожной сети (проезд, переулок, тупик) – 3 м, смежной с земельным участком, землями или земельными участками, находящимися в государственной и муниципальной собственности – 3 м	при наличии установленных документацией по планировке территории красных линий, линии отступа от красных линий в целях определения мест допустимого размещения зданий, строений, сооружений (линии регулирования застройки) расстояние до места допустимого размещения объекта капитального строительства от границы земельного участка, смежной с линией объекта улично-дорожной сети не подлежит применению <*> <***>
47.	Размещение автомобильных	размещение автомобильных дорог за пределами	не подлежит установлению	не подлежат установлению	не подлежит установлению	не подлежат установлению	<***>

1	2	3	4	5	6	7	8
	дорог (7.2.1)	<p>населенных пунктов и технически связанных с ними сооружений, придорожных стоянок (парковок) транспортных средств в границах городских улиц и дорог, за исключением предусмотренных видами разрешенного использования с кодами 2.7.1, 4.9, 7.2.3, а также некапитальных сооружений, предназначенных для охраны транспортных средств;</p> <p>размещение объектов, предназначенных для размещения постов органов внутренних дел, ответственных за безопасность дорожного движения</p>					
48.	Обслуживание перевозок пассажиров (7.2.2)	<p>размещение зданий и сооружений, предназначенных для обслуживания пассажиров, за исключением объектов капитального строительства, размещение которых предусмотрено содержанием вида разрешенного использования с кодом 7.6</p>	не подлежит установлению	не подлежат установлению	не подлежит установлению	<p>расстояние до места допустимого размещения объекта капитального строительства от границы земельного участка, смежной с линией объекта улично-дорожной сети (улица, проспект, бульвар, шоссе) – 5 м;</p> <p>смежной с линией объекта улично-дорожной сети (проезд, переулок, тупик) – 3 м, смежной с земельным</p>	<p>при наличии установленных документацией по планировке территории красных линий, линии отступа от красных линий в целях определения мест допустимого размещения зданий, строений, сооружений (линии регулирования застройки) расстояние до места допустимого размещения объекта капитального строительства от границы</p>

1	2	3	4	5	6	7	8
						участком, землями или земельными участками, находящимися в государственной и муниципальной собственности – 3 м	земельного участка, смежной с линией объекта улично-дорожной сети не подлежит применению <*> <***>
49.	Стоянки транспорта общего пользования (7.2.3)	размещение стоянок транспортных средств, осуществляющих перевозки людей по установленному маршруту	не подлежит установлению	не подлежат установлению	не подлежит установлению	не подлежат установлению	<***>
50.	Обеспечение внутреннего правопорядка (8.3)	размещение объектов капитального строительства, необходимых для подготовки и поддержания в готовности органов внутренних дел, Росгвардии и спасательных служб, в которых существует военизированная служба; размещение объектов гражданской обороны, за исключением объектов гражданской обороны, являющихся частями производственных зданий	количество этажей – 11, из них этажность – 8	не подлежат установлению	на уровне поверхности земли – 60, ниже отметки земли – 90	расстояние до места допустимого размещения объекта капитального строительства от границы земельного участка, смежной с линией объекта улично-дорожной сети (улица, проспект, бульвар, шоссе) – 5 м; смежной с линией объекта улично-дорожной сети (проезд, переулок, тупик) – 3 м, смежной с земельным участком, землями или земельными участками, находящимися в государственной и муниципальной собственности – 3 м	при наличии установленных документацией по планировке территории красных линий, линии отступа от красных линий в целях определения мест допустимого размещения зданий, строений, сооружений (линии регулирования застройки) расстояние до места допустимого размещения объекта капитального строительства от границы земельного участка, смежной с линией объекта улично-дорожной сети не подлежит применению <*> <***>
Вспомогательные виды разрешенного использования территориальной зоны «Ж-1.2. Зона разноэтажной жилой застройки с ограничением коммерческой деятельности»							

1	2	3	4	5	6	7	8
51.	Предоставление коммунальных услуг (3.1.1)	размещение зданий и сооружений, обеспечивающих поставку воды, тепла, электричества, газа, отвод канализационных стоков, очистку и уборку объектов недвижимости (котельных, водозаборов, очистных сооружений, насосных станций, водопроводов, линий электропередач, трансформаторных подстанций, газопроводов, линий связи, телефонных станций, канализаций, стоянок, гаражей и мастерских для обслуживания уборочной и аварийной техники, сооружений, необходимых для сбора и плавки снега)	не подлежит установлению	не подлежат установлению	не подлежит установлению	не подлежат установлению	<***>
52.	Благоустройство территории (12.0.2)	размещение декоративных, технических, планировочных, конструктивных устройств, элементов озеленения, различных видов оборудования и оформления, малых архитектурных форм, некапитальных нестационарных строений и сооружений, информационных щитов и указателей, применяемых как составные части благоустройства территории, общественных туалетов	не подлежит установлению	не подлежат установлению	не подлежит установлению	не подлежат установлению	<***>

<*> В условиях строительства и реконструкции, когда размеры земельных участков меньше установленных градостроительным регламентом минимальных размеров земельных участков либо конфигурация, инженерно-геологические или иные характеристики которых неблагоприятны для застройки, а также в целях соответствия архитектурно-градостроительному облику сложившейся застройки, указанные расстояния могут быть сокращены при соблюдении требований технических регламентов, норм инсоляции, освещенности и противопожарных требований, а также обеспечении непросматриваемости жилых помещений из окна в окно.

<***> 1. При наличии утвержденной документации по планировке территории:

1) расстояние до места допустимого размещения объекта капитального строительства определяется от красной линии улицы, проспекта, бульвара, шоссе – 5 м; проезда, переулка, тупика – 3 м;

при наличии установленной линии отступа от красных линий в целях определения мест допустимого размещения зданий, строений, сооружений (линии регулирования застройки) данное расстояние не подлежит установлению;

для гаражей для собственных нужд и подземной части объекта капитального строительства минимальные отступы от красной линии улично-дорожной сети – не подлежат установлению;

2) минимальные отступы от красной линии, установленной вне объектов улично-дорожной сети в целях строительства (реконструкции) сооружений инженерной инфраструктуры – не подлежат установлению.

2. Для видов разрешенного использования: «Для индивидуального жилищного строительства (2.1)», «Блокированная жилая застройка (2.3)» расстояния от границ смежного земельного участка до места допустимого размещения объекта капитального строительства могут быть сокращены по взаимному письменному согласию правообладателей земельных участков или объектов капитального строительства; в случае реконструкции в условиях сложившейся застройки допускается принимать существующие значения отступов от границы земельного участка смежной с линией объекта улично-дорожной сети по отношению ко всей границе земельного участка, без дополнительных разрешений и согласований.

В случае реконструкции иных объектов капитального строительства в условиях сложившейся застройки допускается сохранение существующих отступов объекта капитального строительства от границы земельного участка, смежной с линией улично-дорожной сети, смежной с землями государственной или муниципальной собственности, а от границ смежных земельных участков по письменному согласию правообладателей земельных участков или объектов капитального строительства.

3. В случае строительства или реконструкции объекта капитального строительства место допустимого размещения данного объекта не может

пересекать границы земельного участка и (или) установленные красные линии.

<***> Иные предельные параметры разрешенного строительства, реконструкции объектов капитального строительства, относящиеся ко всем видам разрешенного использования зоны Ж-1.2:

1. При размещении зданий, строений и сооружений в данной территориальной зоне должны соблюдаться установленные законодательством нормы пожарной безопасности, обеспечения санитарно-эпидемиологического благополучия населения, нормативные противопожарные и санитарно-эпидемиологические разрывы между зданиями, строениями и сооружениями, в том числе и расположенными на смежных земельных участках, а также технические регламенты, национальные стандарты и правила.

В случае реконструкции объекта капитального строительства, построенного до вступления в силу настоящих Правил, допускается сохранение существующих параметров объекта капитального строительства, если такая реконструкция не приводит к изменению внешних объемно-пространственных характеристик объекта, без дополнительных разрешений и согласований.

2. Все строения в границах земельного участка должны быть обеспечены системами водоотведения с кровли с целью предотвращения подтопления смежных земельных участков и строений.

3. Требования к ограждению земельных участков, предназначенных для индивидуального жилищного строительства:

высота ограждений земельных участков со стороны улично-дорожной сети должна быть не более 2,5 метра. Конструкция и внешний вид ограждения должен соответствовать решениям фасадов и применяемым отделочным материалам домовладения, расположенного на ограждаемом участке. Рекомендуются конструкцию и высоту ограждения выполнять единообразно на протяжении одного квартала с обеих сторон улицы;

ворота в заборе разрешается устанавливать только со стороны территорий общего пользования;

ограждения между смежными земельными участками должны быть высотой не более 2 метров и выполняться из свето-аэропрозрачного материала и должны быть проветриваемыми на высоту не менее 0,3 метра от уровня земли;

при условии соблюдения норм инсоляции и освещенности жилых помещений и по взаимному согласию смежных землепользователей допускается устройство сплошных ограждений из качественных и эстетически выполненных элементов. При общей толщине конструкции ограждения до 100 миллиметров ограждение допускается устанавливать по центру межевой границы участка, при большей толщине конструкции – смещать в сторону участка инициатора ограждения на величину превышения указанной нормы.

4. Не допускается размещение многоквартирных домов со встроенными, пристроенными и встроенно-пристроенными помещениями по красным линиям улицы Семашко, улицы Гагарина, улицы Осетинской.

5. Не допускается перевод жилого помещения в нежилое помещение в жилых домах, расположенных по красным линиям улицы Семашко, улицы Гагарина, улицы Осетинской.

6. Минимальные расстояния от зданий, сооружений, коммуникаций, инженерных сетей до деревьев с диаметром кроны до 5 метров и кустарников приведены в таблице 19.

Таблица 19

Сооружение, здание, коммуникация, инженерная сеть	Расстояния до оси растения, м	
	деревя	кустарника
От наружных стен зданий и сооружений	5,0	1,5
От наружных стен общеобразовательных организаций и дошкольных образовательных организаций	10,0	1,5
От края тротуаров	0,7	0,5
От края проезжей части, улиц, кромок укрепленных полос, обочины дорог и бровок канав	2,0	1,0
От мачт и опор осветительной сети, колонн и эстакад	4,0	-
От подошвы откосов, террас	1,0	0,5
От подошвы и внутренней грани подпорных стенок	3,0	1,0
От подземных сетей:		
газопровода, канализации	1,5	-
теплотрасс	2,0	1,0
водопровода, дренажа	2,0	-
силовых кабелей и кабелей связи	2,0	0,7

Приведенные в таблице 19 нормы относятся к деревьям с диаметром кроны не более 5 метров и должны быть соответственно увеличены для деревьев большего диаметра на расстояние, превышающее диаметр кроны в 5 метров.

До границы смежного земельного участка расстояния по санитарно-бытовым условиям должны быть не менее: от стволов высокорослых деревьев – 4 метров, от стволов среднерослых деревьев – 2 метров, от кустарников – 1 метра.

7. Расстояние между жилым домом (строением) и границей смежного

участка измеряется от цоколя жилого дома (строения) или от стены жилого дома (строения) при отсутствии цоколя, если элементы жилого дома (строения) – эркер, крыльцо, навес, свес крыши и другие элементы выступают не более чем на 0,5 метра от плоскости стены. Если элементы второго и последующих этажей жилого дома (строения) выступают более чем на 0,5 метра из плоскости наружной стены, расстояние между жилым домом (строением), красной линией, линией регулирования застройки и границей смежного участка измеряется от выступающих частей или от проекции их на землю (балконы, архитектурные элементы фасада здания второго и последующих этажей). Крыльцо, пандус, отмостка и любые выступающие части объектов капитального строительства при проекции их на землю должны располагаться в границах предоставленного (приобретенного) земельного участка.

8. Для многоквартирных жилых домов принимается норма расчета не менее 0,75 машино-места или парковочного места на одну квартиру стандартного жилья и не менее 1,5 машино-места или парковочного места на одну квартиру жилья бизнес-класса с размещением 100 процентов в границах земельного участка под многоквартирным домом. Размещение модульных быстровозводимых стоянок автомобилей механизированного, полумеханизированного типов не допускается.

Нормы расчета стоянок автомобилей для иных объектов определяются в соответствии с таблицей 20.

Таблица 20

№ п/п	Виды объекта	Расчетная единица	Число машино-мест и (или) парковочных мест на расчетную единицу
1	2	3	4
1.	Учреждения управления, кредитно-финансовые и юридические учреждения (деловое управление, банковская и страховая деятельность)	100 работающих	6
	в том числе с залами для посетителей		12
2.	Научные, проектные организации, офисы, специальные учебные заведения	100 работающих или учащихся	10
3.	Офисы с залами для посетителей	100 работающих	20
4.	Спортивные здания и сооружения:	100 мест	
	с трибунами для зрителей		15
	без трибун для зрителей		4
5.	Кинотеатры, концертные и выставочные залы, музеи	100 мест или посетителей	13

1	2	3	4
6.	Парки культуры и отдыха, пляжи	100 посетителей	6
7.	Гостиницы	100 посетителей и персонала единовременно	6
8.	Магазины, торговые центры:	на 100 кв. м торговой площади	
	магазины торговой площадью не более 100 кв. м включительно		2
	магазины торговой площадью более 100 кв. м до 400 кв. м включительно		6
	магазины торговой площадью более 400 кв. м		10
9.	Рынки	50 торговых мест	23
10.	Предприятия бытового обслуживания	100 посетителей	6
11.	Рестораны, кафе вместимостью 15 посадочных мест и более	100 мест	13

По туристическим маршрутам города Ставрополя следует предусматривать стоянки туристических автобусов и легковых автомобилей, принадлежащих туристам. Указанные стоянки должны быть размещены с учетом обеспечения удобных подходов к объектам туристического осмотра, но не далее 500 метров от них и не нарушать целостный характер исторической среды.

9. Допустимые площади озелененной территории земельных участков определяются в соответствии с таблицей 21.

Таблица 21

№ п/п	Вид разрешенного использования земельного участка	Площадь озелененной территории, %
1.	Для индивидуального жилищного строительства	40 и более
2.	Среднеэтажная жилая застройка, блокированная жилая застройка	25 и более
3.	Образование и просвещение	50 и более
4.	Для размещения прочих объектов, за исключением коммунальных объектов, объектов транспорта	10 и более
5.	Земельные участки (территории) общего пользования	не подлежит установлению

К озелененной территории земельного участка относятся части участка и (или) объекта капитального строительства, которые не заняты временными сооружениями, тротуарами или проездами с твердым покрытием и при этом

полностью или частично покрыты зелеными насаждениями, доступными для всех пользователей объектов, расположенных на земельном участке.

Озелененная территория земельного участка может быть оборудована: площадками отдыха, детскими площадками, открытыми спортивными площадками, грунтовыми пешеходными дорожками, другими подобными объектами. Площадь, занимаемая объектами, которыми может быть оборудована озелененная территория земельного участка, не должна превышать 50 процентов площади озелененной территории.

Допускается частичное размещение элементов благоустройства и озеленения на эксплуатируемой кровле, при этом приоритетное значение имеет размещение элементов благоустройства и озеленения на уровне земли.

<****> Использование земельных участков и объектов капитального строительства при предоставлении ритуальных услуг:

при предоставлении ритуальных услуг использование земельного участка и объекта капитального строительства осуществляется физическими и юридическими лицами в соответствии с требованиями законодательства с учетом ограничений, установленных настоящими Правилами и правилами благоустройства территории города Ставрополя;

похоронные бюро, организации, предоставляющие ритуальные услуги, следует размещать в специально выделенном для этих целей отдельно стоящем объекте капитального строительства, расположенном на земельном участке, вид разрешенного использования которого позволяет осуществление данного вида деятельности;

объекты капитального строительства, в которых осуществляется предоставление ритуальных услуг, размещаются при условии наличия зоны моральной защиты, которая обеспечивает визуальную защиту таких объектов, в том числе входы и выходы, закрывает их обзор со стороны территорий общего пользования, жилых домов, организаций, осуществляющих образовательную деятельность, медицинских организаций и организаций культуры, а также автомобильных дорог общего пользования.

Статья 40. Ж-2. Зона регулирования жилой застройки

Зона, граничащая с исторической зоной города Ставрополя, предназначена для застройки среднеэтажными жилыми домами высотой не выше 5 этажей, индивидуальными жилыми домами, жилыми домами блокированной застройки, а также для размещения необходимых для обслуживания жителей данной зоны объектов социальной инфраструктуры и социального обслуживания, коммунально-бытового назначения, объектов здравоохранения, объектов инженерной и транспортной инфраструктуры, иных объектов согласно градостроительному регламенту.

Виды разрешенного использования земельных участков и объектов капитального строительства зоны регулирования жилой застройки приведены в таблице 22 настоящих Правил.

Таблица 22

№ п/п	Наименование вида разрешенного использования земельного участка (код (числовое обозначение) вида разрешенного использования земельного участка)	Характеристика вида разрешенного использования	Предельные размеры земельных участков и предельные параметры разрешенного строительства, реконструкции объектов капитального строительства				
			Предельное количество этажей зданий, строений, сооружений	Предельные (минимальные и (или) максимальные) размеры земельных участков, в том числе их площадь, кв. м	Максимальный процент застройки в границах земельного участка	Минимальные отступы от границ земельных участков	Иные предельные параметры
1	2	3	4	5	6	7	8
Основные виды разрешенного использования территориальной зоны «Ж-2. Зона регулирования жилой застройки»							
1.	Среднеэтажная жилая застройка (2.5)	размещение многоквартирных домов этажностью не выше восьми этажей; благоустройство и озеленение; размещение подземных гаражей и автостоянок; обустройство спортивных и детских площадок, площадок для отдыха; размещение объектов обслуживания жилой застройки во встроенных, пристроенных и встроенно-пристроенных помещениях многоквартирного дома, если общая площадь таких помещений в многоквартирном доме не	количество этажей – 8, из них этажность – 5	не подлежат установлению	на уровне поверхности земли – 40, ниже отметки земли – 90	расстояние до места допустимого размещения объекта капитального строительства от границы земельного участка, смежной с линией объекта улично-дорожной сети (улица, проспект, бульвар, шоссе) – 5 м; смежной с линией объекта улично-дорожной сети (проезд, переулок, тупик) – 3 м, смежной с земельным участком, землями или земельными участками, находящимися в государственной и муниципальной собственности – 3 м.	между длинными сторонами жилых зданий принимаются расстояния (бытовые разрывы): для жилых зданий с количеством этажей 2 – 3 этажа – не менее 15 м; для жилых зданий с количеством этажей от 4 включительно – в соответствии с нормами инсоляции, освещенности и противопожарных требований, но не менее 20 м <*>. При наличии

1	2	3	4	5	6	7	8
		составляет более 20% общей площади помещений дома				Расстояние до стены подземной автостоянки - от границы земельного участка, смежной с линией объекта улично-дорожной сети не нормируется, смежной с земельным участком, землями или земельными участками, находящимися в государственной и муниципальной собственности – 1 м	установленных документацией по планировке территории красных линий, линии отступа от красных линий в целях определения мест допустимого размещения зданий, строений, сооружений (линии регулирования застройки) расстояние до места допустимого размещения объекта капитального строительства от границы земельного участка, смежной с линией объекта улично-дорожной сети не подлежит применению <*> <***>
2.	Коммунальное обслуживание (3.1)	размещение зданий и сооружений в целях обеспечения физических и юридических лиц коммунальными услугами. Содержание данного вида разрешенного использования включает в себя содержание видов разрешенного использования с кодами 3.1.1–3.1.2	количество этажей – 8, из них этажность – 5	не подлежат установлению	не подлежит установлению	за исключением линейных объектов и входящих в их состав сооружений, расстояние до места допустимого размещения объекта капитального строительства от границы земельного участка, смежной с линией объекта улично-дорожной сети (улица, проспект, бульвар, шоссе) – 5 м; смежной с линией объекта	при наличии установленных документацией по планировке территории красных линий, линии отступа от красных линий в целях определения мест допустимого размещения зданий, строений, сооружений (линии регулирования застройки) расстояние

1	2	3	4	5	6	7	8
						улично-дорожной сети (проезд, переулок, тупик) – 3 м, смежной с земельным участком, землями или земельными участками, находящимися в государственной и муниципальной собственности – 3 м	до места допустимого размещения объекта капитального строительства от границы земельного участка, смежной с линией объекта улично-дорожной сети не подлежит применению <*> <***>
3.	Предоставление коммунальных услуг (3.1.1)	размещение зданий и сооружений, обеспечивающих поставку воды, тепла, электричества, газа, отвод канализационных стоков, очистку и уборку объектов недвижимости (котельных, водозаборов, очистных сооружений, насосных станций, водопроводов, линий электропередач, трансформаторных подстанций, газопроводов, линий связи, телефонных станций, канализаций, стоянок, гаражей и мастерских для обслуживания уборочной и аварийной техники, сооружений, необходимых для сбора и плавки снега)	не подлежит установлению	не подлежат установлению	не подлежит установлению	за исключением линейных объектов и входящих в их состав сооружений, расстояние до места допустимого размещения объекта капитального строительства от границы земельного участка, смежной с линией объекта улично-дорожной сети (улица, проспект, бульвар, шоссе) – 5 м; смежной с линией объекта улично-дорожной сети (проезд, переулок, тупик) – 3 м, смежной с земельным участком, землями или земельными участками, находящимися в государственной и муниципальной собственности – 3 м	при наличии установленных документацией по планировке территории красных линий, линии отступа от красных линий в целях определения мест допустимого размещения зданий, строений, сооружений (линии регулирования застройки) расстояние до места допустимого размещения объекта капитального строительства от границы земельного участка, смежной с линией объекта улично-дорожной сети не подлежит применению <*> <***>

1	2	3	4	5	6	7	8
4.	Административные здания организаций, обеспечивающих предоставление коммунальных услуг (3.1.2)	размещение зданий, предназначенных для приема физических и юридических лиц в связи с предоставлением им коммунальных услуг	количество этажей – 8, из них этажность – 5	не подлежат установлению	не подлежит установлению	за исключением линейных объектов и входящих в их состав сооружений, расстояние до места допустимого размещения объекта капитального строительства от границы земельного участка, смежной с линией объекта улично-дорожной сети (улица, проспект, бульвар, шоссе) – 5 м; смежной с линией объекта улично-дорожной сети (проезд, переулок, тупик) – 3 м, смежной с земельным участком, землями или земельными участками, находящимися в государственной и муниципальной собственности – 3 м	при наличии установленных документацией по планировке территории красных линий, линии отступа от красных линий в целях определения мест допустимого размещения зданий, строений, сооружений (линии регулирования застройки) расстояние до места допустимого размещения объекта капитального строительства от границы земельного участка, смежной с линией объекта улично-дорожной сети не подлежит применению <*> <***>
5.	Дома социального обслуживания (3.2.1)	размещение зданий, предназначенных для размещения домов престарелых, домов ребенка, детских домов, пунктов ночлега для бездомных граждан; размещение объектов капитального строительства для временного размещения вынужденных переселенцев, лиц, признанных беженцами	количество этажей – 8, из них этажность – 5	не подлежат установлению	60	расстояние до места допустимого размещения объекта капитального строительства от границы земельного участка, смежной с линией объекта улично-дорожной сети (улица, проспект, бульвар, шоссе) – 5 м; смежной с линией объекта улично-дорожной сети (проезд, переулок, тупик) –	при наличии установленных документацией по планировке территории красных линий, линии отступа от красных линий в целях определения мест допустимого размещения зданий, строений, сооружений (линии регулирования

1	2	3	4	5	6	7	8
						3 м, смежной с земельным участком, землями или земельными участками, находящимися в государственной и муниципальной собственности – 3 м	застройки) расстояние до места допустимого размещения объекта капитального строительства от границы земельного участка, смежной с линией объекта улично-дорожной сети не подлежит применению <*> <***>
6.	Оказание социальной помощи населению (3.2.2)	размещение зданий, предназначенных для служб психологической и бесплатной юридической помощи, социальных, пенсионных и иных служб (службы занятости населения, пункты питания малоимущих граждан), в которых осуществляется прием граждан по вопросам оказания социальной помощи и назначения социальных или пенсионных выплат, а также для размещения общественных некоммерческих организаций: некоммерческих фондов, благотворительных организаций, клубов по интересам	количество этажей – 8, из них этажность – 5	не подлежат установлению	60	расстояние до места допустимого размещения объекта капитального строительства от границы земельного участка, смежной с линией объекта улично-дорожной сети (улица, проспект, бульвар, шоссе) – 5 м; смежной с линией объекта улично-дорожной сети (проезд, переулок, тупик) – 3 м, смежной с земельным участком, землями или земельными участками, находящимися в государственной и муниципальной собственности – 3 м	при наличии установленных документацией по планировке территории красных линий, линии отступа от красных линий в целях определения мест допустимого размещения зданий, строений, сооружений (линии регулирования застройки) расстояние до места допустимого размещения объекта капитального строительства от границы земельного участка, смежной с линией объекта улично-дорожной сети не подлежит применению <*> <***>

1	2	3	4	5	6	7	8
7.	Оказание услуг связи (3.2.3)	размещение зданий, предназначенных для размещения пунктов оказания услуг почтовой, телеграфной, междугородней и международной телефонной связи	количество этажей – 8, из них этажность – 5	не подлежат установлению	60	расстояние до места допустимого размещения объекта капитального строительства от границы земельного участка, смежной с линией объекта улично-дорожной сети (улица, проспект, бульвар, шоссе) – 5 м; смежной с линией объекта улично-дорожной сети (проезд, переулок, тупик) – 3 м, смежной с земельным участком, землями или земельными участками, находящимися в государственной и муниципальной собственности – 3 м	при наличии установленных документацией по планировке территории красных линий, линии отступа от красных линий в целях определения мест допустимого размещения зданий, строений, сооружений (линии регулирования застройки) расстояние до места допустимого размещения объекта капитального строительства от границы земельного участка, смежной с линией объекта улично-дорожной сети не подлежит применению <*> <***>
8.	Общежития (3.2.4)	размещение зданий, предназначенных для размещения общежитий, предназначенных для проживания граждан на время их работы, службы или обучения, за исключением зданий, размещение которых предусмотрено содержанием вида разрешенного использования с кодом 4.7	количество этажей – 8, из них этажность – 5	не подлежат установлению	60	расстояние до места допустимого размещения объекта капитального строительства от границы земельного участка, смежной с линией объекта улично-дорожной сети (улица, проспект, бульвар, шоссе) – 5 м; смежной с линией объекта улично-дорожной сети (проезд, переулок, тупик) –	при наличии установленных документацией по планировке территории красных линий, линии отступа от красных линий в целях определения мест допустимого размещения зданий, строений, сооружений (линии регулирования

1	2	3	4	5	6	7	8
						3 м, смежной с земельным участком, землями или земельными участками, находящимися в государственной и муниципальной собственности – 3 м	застройки) расстояние до места допустимого размещения объекта капитального строительства от границы земельного участка, смежной с линией объекта улично-дорожной сети не подлежит применению <*> <***>
9.	Бытовое обслуживание (3.3)	размещение объектов капитального строительства, предназначенных для оказания населению или организациям бытовых услуг (мастерские мелкого ремонта, ателье, бани, парикмахерские, прачечные, химчистки)	количество этажей – 6, из них этажность – 3	не подлежат установлению	60	расстояние до места допустимого размещения объекта капитального строительства от границы земельного участка, смежной с линией объекта улично-дорожной сети (улица, проспект, бульвар, шоссе) – 5 м; смежной с линией объекта улично-дорожной сети (проезд, переулок, тупик) – 3 м, смежной с земельным участком, землями или земельными участками, находящимися в государственной и муниципальной собственности – 3 м	при наличии установленных документацией по планировке территории красных линий, линии отступа от красных линий в целях определения мест допустимого размещения зданий, строений, сооружений (линии регулирования застройки) расстояние до места допустимого размещения объекта капитального строительства от границы земельного участка, смежной с линией объекта улично-дорожной сети не подлежит применению <*> <***>

1	2	3	4	5	6	7	8
10.	Здравоохранение (3.4)	размещение объектов капитального строительства, предназначенных для оказания гражданам медицинской помощи. Содержание данного вида разрешенного использования включает в себя содержание видов разрешенного использования с кодами 3.4.1–3.4.2	количество этажей – 8, из них этажность – 5	не подлежат установлению	не подлежит установлению	расстояние до места допустимого размещения объекта капитального строительства от границы земельного участка, смежной с линией объекта улично-дорожной сети (улица, проспект, бульвар, шоссе) – 5 м; смежной с линией объекта улично-дорожной сети (проезд, переулок, тупик) – 3 м, смежной с земельным участком, землями или земельными участками, находящимися в государственной и муниципальной собственности – 3 м	при наличии установленных документацией по планировке территории красных линий, линии отступа от красных линий в целях определения мест допустимого размещения зданий, строений, сооружений (линии регулирования застройки) расстояние до места допустимого размещения объекта капитального строительства от границы земельного участка, смежной с линией объекта улично-дорожной сети не подлежит применению <*> <***>
11.	Амбулаторно-поликлиническое обслуживание (3.4.1)	размещение объектов капитального строительства, предназначенных для оказания гражданам амбулаторно-поликлинической медицинской помощи (поликлиники, фельдшерские пункты, пункты здравоохранения, центры матери и ребенка, диагностические центры,	количество этажей – 8, из них этажность – 5	не подлежат установлению	не подлежит установлению	расстояние до места допустимого размещения объекта капитального строительства от границы земельного участка, смежной с линией объекта улично-дорожной сети (улица, проспект, бульвар, шоссе) – 5 м; смежной с линией объекта улично-дорожной сети (проезд, переулок, тупик) –	при наличии установленных документацией по планировке территории красных линий, линии отступа от красных линий в целях определения мест допустимого размещения зданий, строений, сооружений (линии регулирования

1	2	3	4	5	6	7	8
		молочные кухни, станции донорства крови, клинические лаборатории)				3 м, смежной с земельным участком, землями или земельными участками, находящимися в государственной и муниципальной собственности – 3 м	застройки) расстояние до места допустимого размещения объекта капитального строительства от границы земельного участка, смежной с линией объекта улично-дорожной сети не подлежит применению <*> <***>
12.	Стационарное медицинское обслуживание (3.4.2)	размещение объектов капитального строительства, предназначенных для оказания гражданам медицинской помощи в стационарах (больницы, родильные дома, диспансеры, научно-медицинские учреждения и прочие объекты, обеспечивающие оказание услуги по лечению в стационаре); размещение станций скорой помощи; размещение площадок санитарной авиации	количество этажей – 8, из них этажность – 5	не подлежат установлению	не подлежит установлению	расстояние до места допустимого размещения объекта капитального строительства от границы земельного участка, смежной с линией объекта улично-дорожной сети (улица, проспект, бульвар, шоссе) – 5 м; смежной с линией объекта улично-дорожной сети (проезд, переулок, тупик) – 3 м, смежной с земельным участком, землями или земельными участками, находящимися в государственной и муниципальной собственности – 3 м	при наличии установленных документацией по планировке территории красных линий, линии отступа от красных линий в целях определения мест допустимого размещения зданий, строений, сооружений (линии регулирования застройки) расстояние до места допустимого размещения объекта капитального строительства от границы земельного участка, смежной с линией объекта улично-дорожной сети не подлежит применению <*> <***>

1	2	3	4	5	6	7	8
13.	Дошкольное, начальное и среднее общее образование (3.5.1)	размещение объектов капитального строительства, предназначенных для просвещения, дошкольного, начального и среднего общего образования (детские ясли, детские сады, школы, лицеи, гимназии, художественные, музыкальные школы, образовательные кружки и иные организации, осуществляющие деятельность по воспитанию, образованию и просвещению), в том числе зданий, спортивных сооружений, предназначенных для занятия обучающихся физической культурой и спортом	не подлежит установлению	не подлежат установлению	не подлежит установлению	расстояние до места допустимого размещения объекта капитального строительства от границы земельного участка, смежной с линией объекта улично-дорожной сети (улица, проспект, бульвар, шоссе) – 5 м; смежной с линией объекта улично-дорожной сети (проезд, переулок, тупик) – 3 м, смежной с земельным участком, землями или земельными участками, находящимися в государственной и муниципальной собственности – 3 м	при наличии установленных документацией по планировке территории красных линий, линии отступа от красных линий в целях определения мест допустимого размещения зданий, строений, сооружений (линии регулирования застройки) расстояние до места допустимого размещения объекта капитального строительства от границы земельного участка, смежной с линией объекта улично-дорожной сети не подлежит применению <*> <***>
14.	Объекты культурно-досуговой деятельности (3.6.1)	размещение зданий, предназначенных для размещения музеев, выставочных залов, художественных галерей, домов культуры, библиотек, кинотеатров и кинозалов, театров, филармоний, концертных залов, планетариев	количество этажей – 8, из них этажность – 5	не подлежат установлению	не подлежит установлению	расстояние до места допустимого размещения объекта капитального строительства от границы земельного участка, смежной с линией объекта улично-дорожной сети (улица, проспект, бульвар, шоссе) – 5 м; смежной с линией объекта улично-дорожной сети (проезд, переулок, тупик) –	при наличии установленных документацией по планировке территории красных линий, линии отступа от красных линий в целях определения мест допустимого размещения зданий, строений, сооружений (линии регулирования

1	2	3	4	5	6	7	8
						3 м, смежной с земельным участком, землями или земельными участками, находящимися в государственной и муниципальной собственности – 3 м	застройки) расстояние до места допустимого размещения объекта капитального строительства от границы земельного участка, смежной с линией объекта улично-дорожной сети не подлежит применению <*> <***>
15.	Парки культуры и отдыха (3.6.2)	размещение парков культуры и отдыха	не подлежит установлению	не подлежат установлению	не подлежит установлению	не подлежат установлению	без размещения объектов капитального строительства <***>
16.	Общественное управление (3.8)	размещение зданий, предназначенных для размещения органов и организаций общественного управления. Содержание данного вида разрешенного использования включает в себя содержание видов разрешенного использования с кодами 3.8.1–3.8.2	количество этажей – 8, из них этажность – 5	не подлежат установлению	на уровне поверхности земли – 60, ниже отметки земли – 90	расстояние до места допустимого размещения объекта капитального строительства от границы земельного участка, смежной с линией объекта улично-дорожной сети (улица, проспект, бульвар, шоссе) – 5 м; смежной с линией объекта улично-дорожной сети (проезд, переулок, тупик) – 3 м, смежной с земельным участком, землями или земельными участками, находящимися в государственной и муниципальной собственности – 3 м	при наличии установленных документацией по планировке территории красных линий, линии отступа от красных линий в целях определения мест допустимого размещения зданий, строений, сооружений (линии регулирования застройки) расстояние до места допустимого размещения объекта капитального строительства от границы земельного участка, смежной с линией объекта улично-

1	2	3	4	5	6	7	8
							<p>дорожной сети не подлежит применению <*> <***></p>
17.	Государственное управление (3.8.1)	<p>размещение зданий, предназначенных для размещения государственных органов, государственного пенсионного фонда, органов местного самоуправления, судов, а также организаций, непосредственно обеспечивающих их деятельность или оказывающих государственные и (или) муниципальные услуги</p>	<p>количество этажей – 8, из них этажность – 5</p>	не подлежат установлению	<p>на уровне поверхности земли – 60, ниже отметки земли – 90</p>	<p>расстояние до места допустимого размещения объекта капитального строительства от границы земельного участка, смежной с линией объекта улично-дорожной сети (улица, проспект, бульвар, шоссе) – 5 м; смежной с линией объекта улично-дорожной сети (проезд, переулок, тупик) – 3 м, смежной с земельным участком, землями или земельными участками, находящимися в государственной и муниципальной собственности – 3 м</p>	<p>при наличии установленных документацией по планировке территории красных линий, линии отступа от красных линий в целях определения мест допустимого размещения зданий, строений, сооружений (линии регулирования застройки) расстояние до места допустимого размещения объекта капитального строительства от границы земельного участка, смежной с линией объекта улично-дорожной сети не подлежит применению <*> <***></p>
18.	Представительская деятельность (3.8.2)	<p>размещение зданий, предназначенных для дипломатических представительств иностранных государств и субъектов Российской Федерации, консульских</p>	<p>количество этажей – 8, из них этажность – 5</p>	не подлежат установлению	<p>на уровне поверхности земли – 60, ниже отметки земли – 90</p>	<p>расстояние до места допустимого размещения объекта капитального строительства от границы земельного участка, смежной с линией объекта улично-дорожной сети</p>	<p>при наличии установленных документацией по планировке территории красных линий, линии отступа от красных линий в целях</p>

1	2	3	4	5	6	7	8
		учреждений в Российской Федерации				(улица, проспект, бульвар, шоссе) – 5 м; смежной с линией объекта улично-дорожной сети (проезд, переулок, тупик) – 3 м, смежной с земельным участком, землями или земельными участками, находящимися в государственной и муниципальной собственности – 3 м	определения мест допустимого размещения зданий, строений, сооружений (линии регулирования застройки) расстояние до места допустимого размещения объекта капитального строительства от границы земельного участка, смежной с линией объекта улично-дорожной сети не подлежит применению <*> <***>
19.	Обеспечение научной деятельности (3.9)	размещение зданий и сооружений для обеспечения научной деятельности. Содержание данного вида разрешенного использования включает в себя содержание видов разрешенного использования с кодами 3.9.1–3.9.3	количество этажей – 8, из них этажность – 5	не подлежат установлению	не подлежит установлению	расстояние до места допустимого размещения объекта капитального строительства от границы земельного участка, смежной с линией объекта улично-дорожной сети (улица, проспект, бульвар, шоссе) – 5 м; смежной с линией объекта улично-дорожной сети (проезд, переулок, тупик) – 3 м, смежной с земельным участком, землями или земельными участками, находящимися в государственной и муниципальной собственности – 3 м	при наличии установленных документацией по планировке территории красных линий, линии отступа от красных линий в целях определения мест допустимого размещения зданий, строений, сооружений (линии регулирования застройки) расстояние до места допустимого размещения объекта капитального строительства от границы земельного участка, смежной с

1	2	3	4	5	6	7	8
							линией объекта улично-дорожной сети не подлежит применению <*> <***>
20.	Обеспечение деятельности в области гидрометеорологии и смежных с ней областях (3.9.1)	размещение объектов капитального строительства, предназначенных для наблюдений за физическими и химическими процессами, происходящими в окружающей среде, определения ее гидрометеорологических, агрометеорологических и гелиогеофизических характеристик, уровня загрязнения атмосферного воздуха, почв, водных объектов, в том числе по гидробиологическим показателям, и околоземного - космического пространства, зданий и сооружений, используемых в области гидрометеорологии и смежных с ней областях (доплеровские метеорологические радиолокаторы, гидрологические посты и другие)	количество этажей – 8, из них этажность – 5	не подлежат установлению	не подлежит установлению	расстояние до места допустимого размещения объекта капитального строительства от границы земельного участка, смежной с линией объекта улично-дорожной сети (улица, проспект, бульвар, шоссе) – 5 м; смежной с линией объекта улично-дорожной сети (проезд, переулок, тупик) – 3 м, смежной с земельным участком, землями или земельными участками, находящимися в государственной и муниципальной собственности – 3 м	при наличии установленных документацией по планировке территории красных линий, линии отступа от красных линий в целях определения мест допустимого размещения зданий, строений, сооружений (линии регулирования застройки) расстояние до места допустимого размещения объекта капитального строительства от границы земельного участка, смежной с линией объекта улично-дорожной сети не подлежит применению <*> <***>
21.	Проведение научных исследований (3.9.2)	размещение зданий и сооружений, предназначенных для	количество этажей – 8, из них	не подлежат установлению	не подлежит установлению	расстояние до места допустимого размещения объекта капитального	при наличии установленных документацией по

1	2	3	4	5	6	7	8
		<p>проведения научных изысканий, исследований и разработок (научно-исследовательские и проектные институты, научные центры, инновационные центры, государственные академии наук, опытно-конструкторские центры, в том числе отраслевые)</p>	этажность – 5			<p>строительства от границы земельного участка, смежной с линией объекта улично-дорожной сети (улица, проспект, бульвар, шоссе) – 5 м; смежной с линией объекта улично-дорожной сети (проезд, переулок, тупик) – 3 м, смежной с земельным участком, землями или земельными участками, находящимися в государственной и муниципальной собственности – 3 м</p>	<p>планировке территории красных линий, линии отступа от красных линий в целях определения мест допустимого размещения зданий, строений, сооружений (линии регулирования застройки) расстояние до места допустимого размещения объекта капитального строительства от границы земельного участка, смежной с линией объекта улично-дорожной сети не подлежит применению <*> <***></p>
22.	Магазины (4.4)	<p>размещение объектов капитального строительства, предназначенных для продажи товаров, торговая площадь которых составляет до 5000 кв. м</p>	<p>количество этажей – 8, из них этажность – 5</p>	<p>минимальная площадь земельных участков – 200 кв. м, максимальная площадь земельных участков – не подлежит установлению</p>	<p>на уровне поверхности земли – 60, ниже отметки земли – 90</p>	<p>расстояние до места допустимого размещения объекта капитального строительства от границы земельного участка, смежной с линией объекта улично-дорожной сети (улица, проспект, бульвар, шоссе) – 5 м; смежной с линией объекта улично-дорожной сети (проезд, переулок, тупик) – 3 м, смежной с земельным участком, землями или земельными участками,</p>	<p>при наличии установленных документацией по планировке территории красных линий, линии отступа от красных линий в целях определения мест допустимого размещения зданий, строений, сооружений (линии регулирования застройки) расстояние до места допустимого размещения объекта</p>

1	2	3	4	5	6	7	8
						находящимися в государственной и муниципальной собственности – 3 м	капитального строительства от границы земельного участка, смежной с линией объекта улично-дорожной сети не подлежит применению <*> <***>
23.	Банковская и страховая деятельность (4.5)	размещение объектов капитального строительства, предназначенных для размещения организаций, оказывающих банковские и страховые услуги	количество этажей – 8, из них этажность – 5	не подлежат установлению	на уровне поверхности земли – 60, ниже отметки земли – 90	расстояние до места допустимого размещения объекта капитального строительства от границы земельного участка, смежной с линией объекта улично-дорожной сети (улица, проспект, бульвар, шоссе) – 5 м; смежной с линией объекта улично-дорожной сети (проезд, переулок, тупик) – 3 м, смежной с земельным участком, землями или земельными участками, находящимися в государственной и муниципальной собственности – 3 м	при наличии установленных документацией по планировке территории красных линий, линии отступа от красных линий в целях определения мест допустимого размещения зданий, строений, сооружений (линии регулирования застройки) расстояние до места допустимого размещения объекта капитального строительства от границы земельного участка, смежной с линией объекта улично-дорожной сети не подлежит применению <*> <***>
24.	Общественное питание (4.6)	размещение объектов капитального строительства в	количество этажей – 6,	не подлежат установлению	60	расстояние до места допустимого размещения	при наличии установленных

1	2	3	4	5	6	7	8
		целях устройства мест общественного питания (рестораны, кафе, столовые, закусочные, бары)	из них этажность – 3			объекта капитального строительства от границы земельного участка, смежной с линией объекта улично-дорожной сети (улица, проспект, бульвар, шоссе) – 5 м; смежной с линией объекта улично-дорожной сети (проезд, переулок, тупик) – 3 м, смежной с земельным участком, землями или земельными участками, находящимися в государственной и муниципальной собственности – 3 м	документацией по планировке территории красных линий, линии отступа от красных линий в целях определения мест допустимого размещения зданий, строений, сооружений (линии регулирования застройки) расстояние до места допустимого размещения объекта капитального строительства от границы земельного участка, смежной с линией объекта улично-дорожной сети не подлежит применению <*> <***>
25.	Гостиничное обслуживание (4.7)	размещение гостиниц	количество этажей – 8, из них этажность – 5	не подлежат установлению	на уровне поверхности земли – 60, ниже отметки земли – 90	расстояние до места допустимого размещения объекта капитального строительства от границы земельного участка, смежной с линией объекта улично-дорожной сети (улица, проспект, бульвар, шоссе) – 5 м; смежной с линией объекта улично-дорожной сети (проезд, переулок, тупик) – 3 м, смежной с земельным участком, землями или	при наличии установленных документацией по планировке территории красных линий, линии отступа от красных линий в целях определения мест допустимого размещения зданий, строений, сооружений (линии регулирования застройки) расстояние до места допустимого

1	2	3	4	5	6	7	8
						земельными участками, находящимися в государственной и муниципальной собственности – 3 м	размещения объекта капитального строительства от границы земельного участка, смежной с линией объекта улично-дорожной сети не подлежит применению <*> <***>
26.	Стоянка транспортных средств (4.9.2)	Размещение стоянок (парковок) легковых автомобилей и других мототранспортных средств, в том числе мотоциклов, мотороллеров, мотоколясок, мопедов, скутеров, за исключением встроенных, пристроенных и встроенно-пристроенных стоянок	не подлежит установлению	не подлежат установлению	не подлежит установлению	не подлежат установлению	<***>
27.	Обеспечение спортивно-зрелищных мероприятий (5.1.1)	размещение спортивно-зрелищных зданий и сооружений, имеющих специальные места для зрителей от 500 мест (стадионов, дворцов спорта, ледовых дворцов, ипподромов)	количество этажей – 8, из них этажность – 5	не подлежат установлению	не подлежит установлению	расстояние до места допустимого размещения объекта капитального строительства от границы земельного участка, смежной с линией объекта улично-дорожной сети (улица, проспект, бульвар, шоссе) – 5 м; смежной с линией объекта улично-дорожной сети (проезд, переулок, тупик) – 3 м, смежной с земельным участком, землями или земельными участками,	при наличии установленных документацией по планировке территории красных линий, линии отступа от красных линий в целях определения мест допустимого размещения зданий, строений, сооружений (линии регулирования застройки) расстояние до места допустимого размещения объекта

1	2	3	4	5	6	7	8
						находящимися в государственной и муниципальной собственности – 3 м	капитального строительства от границы земельного участка, смежной с линией объекта улично-дорожной сети не подлежит применению <*> <***>
28.	Обеспечение занятий спортом в помещениях (5.1.2)	размещение спортивных клубов, спортивных залов, бассейнов, физкультурно-оздоровительных комплексов в зданиях и сооружениях	количество этажей – 8, из них этажность – 5	не подлежат установлению	на уровне поверхности земли – 60, ниже отметки земли – 90	расстояние до места допустимого размещения объекта капитального строительства от границы земельного участка, смежной с линией объекта улично-дорожной сети (улица, проспект, бульвар, шоссе) – 5 м; смежной с линией объекта улично-дорожной сети (проезд, переулок, тупик) – 3 м, смежной с земельным участком, землями или земельными участками, находящимися в государственной и муниципальной собственности – 3 м	при наличии установленной документацией по планировке территории красных линий, линии отступа от красных линий в целях определения мест допустимого размещения зданий, строений, сооружений (линии регулирования застройки) расстояние до места допустимого размещения объекта капитального строительства от границы земельного участка, смежной с линией объекта улично-дорожной сети не подлежит применению <*> <***>
29.	Площадки для занятий спортом	размещение площадок для занятия спортом и	не подлежит установлению	не подлежат установлению	не подлежат установлению	не подлежат установлению	<***>

1	2	3	4	5	6	7	8
	(5.1.3)	физкультурой на открытом воздухе (физкультурные площадки, беговые дорожки, поля для спортивной игры)					
30.	Оборудованные площадки для занятий спортом (5.1.4)	размещение сооружений для занятия спортом и физкультурой на открытом воздухе (теннисные корты, автодромы, мотодромы, трамплины, спортивные стрельбища)	не подлежит установлению	не подлежат установлению	не подлежит установлению	не подлежат установлению	<***>
31.	Спортивные базы (5.1.7)	размещение спортивных баз и лагерей, в которых осуществляется спортивная подготовка длительно проживающих в них лиц	количество этажей – 8, из них этажность – 5	не подлежат установлению	не подлежит установлению	расстояние до места допустимого размещения объекта капитального строительства от границы земельного участка, смежной с линией объекта улично-дорожной сети (улица, проспект, бульвар, шоссе) – 5 м; смежной с линией объекта улично-дорожной сети (проезд, переулок, тупик) – 3 м, смежной с земельным участком, землями или земельными участками, находящимися в государственной и муниципальной собственности – 3 м	при наличии установленных документацией по планировке территории красных линий, линии отступа от красных линий в целях определения мест допустимого размещения зданий, строений, сооружений (линии регулирования застройки) расстояние до места допустимого размещения объекта капитального строительства от границы земельного участка, смежной с линией объекта улично-дорожной сети не подлежит применению <*> <***>

1	2	3	4	5	6	7	8
32.	Связь (6.8)	размещение объектов связи, радиовещания, телевидения, включая воздушные радиорелейные, надземные и подземные кабельные линии связи, линии радиофикации, антенные поля, усилительные пункты на кабельных линиях связи, инфраструктуру спутниковой связи и телерадиовещания, за исключением объектов связи, размещение которых предусмотрено содержанием видов разрешенного использования с кодами 3.1.1, 3.2.3	не подлежит установлению	не подлежат установлению	не подлежит установлению	за исключением линейных объектов и входящих в их состав сооружений, расстояние до места допустимого размещения объекта капитального строительства от границы земельного участка, смежной с линией объекта улично-дорожной сети (улица, проспект, бульвар, шоссе) – 5 м; смежной с линией объекта улично-дорожной сети (проезд, переулок, тупик) – 3 м, смежной с земельным участком, землями или земельными участками, находящимися в государственной и муниципальной собственности – 3 м	при наличии установленных документацией по планировке территории красных линий, линии отступа от красных линий в целях определения мест допустимого размещения зданий, строений, сооружений (линии регулирования застройки) расстояние до места допустимого размещения объекта капитального строительства от границы земельного участка, смежной с линией объекта улично-дорожной сети не подлежит применению <*> <***>
33.	Автомобильный транспорт (7.2)	размещение зданий и сооружений автомобильного транспорта. Содержание данного вида разрешенного использования включает в себя содержание видов разрешенного использования с кодами 7.2.1–7.2.3	не подлежит установлению	не подлежат установлению	не подлежит установлению	расстояние до места допустимого размещения объекта капитального строительства от границы земельного участка, смежной с линией объекта улично-дорожной сети (улица, проспект, бульвар, шоссе) – 5 м; смежной с линией объекта улично-дорожной сети (проезд, переулок, тупик) –	при наличии установленных документацией по планировке территории красных линий, линии отступа от красных линий в целях определения мест допустимого размещения зданий, строений, сооружений (линии регулирования

1	2	3	4	5	6	7	8
						3 м, смежной с земельным участком, землями или земельными участками, находящимися в государственной и муниципальной собственности – 3 м	застройки) расстояние до места допустимого размещения объекта капитального строительства от границы земельного участка, смежной с линией объекта улично-дорожной сети не подлежит применению <*> <***>
34.	Размещение автомобильных дорог (7.2.1)	размещение автомобильных дорог за пределами населенных пунктов и технически связанных с ними сооружений, придорожных стоянок (парковок) транспортных средств в границах городских улиц и дорог, за исключением предусмотренных видами разрешенного использования с кодами 2.7.1, 4.9, 7.2.3, а также некапитальных сооружений, предназначенных для охраны транспортных средств; размещение объектов, предназначенных для размещения постов органов внутренних дел, ответственных за безопасность дорожного движения	не подлежит установлению	не подлежат установлению	не подлежит установлению	не подлежат установлению	<***>

1	2	3	4	5	6	7	8
35.	Обслуживание перевозок пассажиров (7.2.2)	размещение зданий и сооружений, предназначенных для обслуживания пассажиров, за исключением объектов капитального строительства, размещение которых предусмотрено содержанием вида разрешенного использования с кодом 7.6	количество этажей – 8, из них этажность – 5	не подлежат установлению	не подлежит установлению	расстояние до места допустимого размещения объекта капитального строительства от границы земельного участка, смежной с линией объекта улично-дорожной сети (улица, проспект, бульвар, шоссе) – 5 м; смежной с линией объекта улично-дорожной сети (проезд, переулок, тупик) – 3 м, смежной с земельным участком, землями или земельными участками, находящимися в государственной и муниципальной собственности – 3 м	при наличии установленных документацией по планировке территории красных линий, линии отступа от красных линий в целях определения мест допустимого размещения зданий, строений, сооружений (линии регулирования застройки) расстояние до места допустимого размещения объекта капитального строительства от границы земельного участка, смежной с линией объекта улично-дорожной сети не подлежит применению <*> <***>
36.	Обеспечение внутреннего правопорядка (8.3)	размещение объектов капитального строительства, необходимых для подготовки и поддержания в готовности органов внутренних дел, Росгвардии и спасательных служб, в которых существует военизированная служба; размещение объектов гражданской обороны, за исключением объектов гражданской обороны,	количество этажей – 8, из них этажность – 5	не подлежат установлению	на уровне поверхности земли – 60, ниже отметки земли – 90	расстояние до места допустимого размещения объекта капитального строительства от границы земельного участка, смежной с линией объекта улично-дорожной сети (улица, проспект, бульвар, шоссе) – 5 м; смежной с линией объекта улично-дорожной сети (проезд, переулок, тупик) –	при наличии установленных документацией по планировке территории красных линий, линии отступа от красных линий в целях определения мест допустимого размещения зданий, строений, сооружений (линии регулирования

1	2	3	4	5	6	7	8
		являющихся частями производственных зданий				3 м, смежной с земельным участком, землями или земельными участками, находящимися в государственной и муниципальной собственности – 3 м	застройки) расстояние до места допустимого размещения объекта капитального строительства от границы земельного участка, смежной с линией объекта улично-дорожной сети не подлежит применению <*> <***>
37.	Земельные участки (территории) общего пользования (12.0)	земельные участки общего пользования. Содержание данного вида разрешенного использования включает в себя содержание видов разрешенного использования с кодами 12.0.1–12.0.2	не подлежит установлению	не подлежат установлению	не подлежит установлению	не подлежат установлению	<***>
38.	Улично-дорожная сеть (12.0.1)	размещение объектов улично-дорожной сети: автомобильных дорог, трамвайных путей и пешеходных тротуаров в границах населенных пунктов, пешеходных переходов, бульваров, площадей, проездов, велодорожек и объектов велотранспортной и инженерной инфраструктуры; размещение придорожных стоянок (парковок)	не подлежит установлению	не подлежат установлению	не подлежит установлению	не подлежат установлению	<***>

1	2	3	4	5	6	7	8
		транспортных средств в границах городских улиц и дорог, за исключением предусмотренных видами разрешенного использования с кодами 2.7.1, 4.9, 7.2.3, а также некапитальных сооружений, предназначенных для охраны транспортных средств					
39.	Благоустройство территории (12.0.2)	размещение декоративных, технических, планировочных, конструктивных устройств, элементов озеленения, различных видов оборудования и оформления, малых архитектурных форм, некапитальных нестационарных строений и сооружений, информационных щитов и указателей, применяемых как составные части благоустройства территории, общественных туалетов	не подлежит установлению	не подлежат установлению	не подлежит установлению	не подлежат установлению	<***>
40.	Земельные участки, входящие в состав общего имущества собственников индивидуальных жилых домов в малоэтажном жилом комплексе (14.0)	земельные участки, относящиеся к общему имуществу собственников индивидуальных жилых домов в малоэтажном жилом комплексе и предназначенные для удовлетворения потребностей собственников индивидуальных жилых	не подлежит установлению	не подлежат установлению	не подлежит установлению	расстояние до места допустимого размещения объекта капитального строительства от границы земельного участка, смежной с линией объекта улично-дорожной сети (улица, проспект, бульвар, шоссе) – 5 м; смежной с линией объекта	при наличии установленных документацией по планировке территории красных линий, линии отступа от красных линий в целях определения мест допустимого размещения зданий,

1	2	3	4	5	6	7	8
		домов в малоэтажном жилом комплексе и (или) для размещения объектов капитального строительства, иного имущества, относящегося к общему имуществу собственников индивидуальных жилых домов в малоэтажном жилом комплексе				улично-дорожной сети (проезд, переулок, тупик) – 3 м, смежной с земельным участком, землями или земельными участками, находящимися в государственной и муниципальной собственности – 3 м	строений, сооружений (линии регулирования застройки) расстояние до места допустимого размещения объекта капитального строительства от границы земельного участка, смежной с линией объекта улично-дорожной сети не подлежит применению <*> <***>
Условно разрешенные виды использования территориальной зоны «Ж-2. Зона регулирования жилой застройки»							
41.	Для индивидуального жилищного строительства (2.1)	размещение жилого дома (отдельно стоящего здания) количеством надземных этажей не более чем три, высотой не более двадцати метров, которое состоит из комнат и помещений вспомогательного использования, предназначенных для удовлетворения гражданами бытовых и иных нужд, связанных с их проживанием в таком здании, не предназначенного для раздела на самостоятельные объекты недвижимости); выращивание сельскохозяйственных культур; размещение гаражей	количество этажей – 6, из них этажность – 3	минимальная площадь земельного участка – 300 кв. м, максимальная площадь земельного участка – 1500 кв. м	на земельных участках площадью до 800 кв. м включительно – 40, на земельных участках площадью более 800 кв. м – 30	расстояние до места допустимого размещения объекта капитального строительства от границы земельного участка, смежной с линией объекта улично-дорожной сети (улица, проспект, бульвар, шоссе) – 5 м; смежной с линией объекта улично-дорожной сети (проезд, переулок, тупик) – 3 м, смежной с земельным участком, землями или земельными участками, находящимися в государственной и муниципальной собственности – 3 м. Расстояние до места	при наличии установленных документацией по планировке территории красных линий, линии отступа от красных линий в целях определения мест допустимого размещения зданий, строений, сооружений (линии регулирования застройки) расстояние до места допустимого размещения объекта капитального строительства от границы земельного участка, смежной с линией объекта улично-

1	2	3	4	5	6	7	8
		для собственных нужд и хозяйственных построек				<p>допустимого размещения вспомогательных сооружений от границ земельного участка - 1 м;</p> <p>для гаражей для собственных нужд от границы земельного участка смежной с земельным участком, землями или земельными участками, находящимися в государственной и муниципальной собственности – 1 м, от границы земельного участка, смежной с линией объекта улично-дорожной сети не подлежит установлению.</p> <p>Расстояние для вспомогательных сооружений и для гаражей для собственных нужд может быть сокращено по взаимному согласию правообладателей земельных участков или объектов капитального строительства</p>	<p>дорожной сети не подлежит применению <*>.</p> <p>Расстояния от окон жилых помещений индивидуального дома (комнат, кухонь и веранд) до стен дома и хозяйственных построек, расположенных на соседних земельных участках, должны быть не менее 6 м, данные расстояния могут быть сокращены по взаимному согласию правообладателей земельных участков или объектов капитального строительства <***></p>
42.	Блокированная жилая застройка (2.3)	размещение жилого дома, блокированного с другим жилым домом (другими жилыми домами) в одном ряду общей боковой стеной (общими боковыми стенами)	количество этажей – 6, из них этажность – 3	минимальная площадь земельного участка – 150 кв. м для одного блока,	40	расстояние до места допустимого размещения объекта капитального строительства от границы земельного участка, смежной с линией объекта	при наличии установленных документацией по планировке территории красных линий, линии отступа от красных

1	2	3	4	5	6	7	8
		<p>без проемов и имеющего отдельный выход на земельный участок; разведение декоративных и плодовых деревьев, овощных и ягодных культур; размещение гаражей для собственных нужд и иных вспомогательных сооружений; обустройство спортивных и детских площадок, площадок для отдыха</p>		<p>максимальная площадь земельного участка – не подлежит установлению</p>		<p>улично-дорожной сети (улица, проспект, бульвар, шоссе) – 5 м; смежной с линией объекта улично-дорожной сети (проезд, переулок, тупик) – 3 м, смежной с земельным участком, на котором отсутствует объект капитального строительства, имеющий общую стену с блок-секцией или землями, находящимися в государственной и муниципальной собственности – 3 м. Расстояние до места допустимого размещения вспомогательных сооружений от границ земельного участка - 1 м; для гаражей для собственных нужд от границы земельного участка смежной с земельным участком, землями или земельными участками, находящимися в государственной и муниципальной собственности – 1 м, от границы земельного участка, смежной с линией объекта улично-дорожной сети не подлежит</p>	<p>линий в целях определения мест допустимого размещения зданий, строений, сооружений (линии регулирования застройки) расстояние до места допустимого размещения объекта капитального строительства от границы земельного участка, смежной с линией объекта улично-дорожной сети не подлежит применению <*> <***></p>

1	2	3	4	5	6	7	8
						<p>установлению. Расстояние для вспомогательных сооружений и для гаражей для собственных нужд может быть сокращено по взаимному согласию правообладателей земельных участков или объектов капитального строительства</p>	
43.	<p>Многоэтажная жилая застройка (высотная застройка) (2.6)</p>	<p>размещение многоквартирных домов этажностью девять этажей и выше; благоустройство и озеленение придомовых территорий; обустройство спортивных и детских площадок, хозяйственных площадок и площадок для отдыха; размещение подземных гаражей и автостоянок, размещение объектов обслуживания жилой застройки во встроенных, пристроенных и встроенно-пристроенных помещениях многоквартирного дома в отдельных помещениях дома, если площадь таких помещений в многоквартирном доме не составляет более 15% от общей площади дома</p>	<p>количество этажей – 15, из них этажность – 12</p>	<p>не подлежат установлению</p>	<p>на уровне поверхности земли – 60, ниже отметки земли – 90</p>	<p>расстояние до места допустимого размещения объекта капитального строительства от границы земельного участка, смежной с линией объекта улично-дорожной сети (улица, проспект, бульвар, шоссе) – 5 м; смежной с линией объекта улично-дорожной сети (проезд, переулок, тупик) – 3 м, смежной с земельным участком, землями или земельными участками, находящимися в государственной и муниципальной собственности – 3 м. Расстояние до стены подземной части объекта капитального строительства от границы земельного участка, смежной с линией</p>	<p>между длинными сторонами жилых зданий с количеством этажей от 9 и выше принимаются расстояния в соответствии с нормами инсоляции, освещенности и противопожарных требований, но не менее 20 м <*>. При наличии установленных документацией по планировке территории красных линий, линии отступа от красных линий в целях определения мест допустимого размещения зданий, строений, сооружений (линии регулирования</p>

1	2	3	4	5	6	7	8
						<p>объекта улично-дорожной сети, не нормируется, смежной с земельным участком, землями или земельными участками, находящимися в государственной и муниципальной собственности – 1 м</p>	<p>застройки) расстояние до места допустимого размещения объекта капитального строительства от границы земельного участка, смежной с линией объекта улично-дорожной сети не подлежит применению <*> <***></p>
44.	<p>Хранение автотранспорта (2.7.1)</p>	<p>размещение отдельно стоящих и пристроенных гаражей, в том числе подземных, предназначенных для хранения автотранспорта, в том числе с разделением на машино-места, за исключением гаражей, размещение которых предусмотрено содержанием видов разрешенного использования с кодами 2.7.2, 4.9</p>	<p>для гаражей боксового типа, отдельно стоящих, в том числе в гаражных, гаражно-строительных кооперативах количество этажей – 2, из них этажность – 1; 5 – для подземных стоянок; 5 – для наземных стоянок</p>	<p>минимальная площадь земельного участка – 16 кв.м, максимальная площадь земельного участка – не подлежит установлению</p>	<p>не подлежит установлению</p>	<p>для гаражей боксового типа, отдельно стоящих расстояние до стены объекта капитального строительства от границ земельного участка не нормируется. Расстояние до стены подземной автостоянки от границы земельного участка, смежной с линией объекта улично-дорожной сети не нормируется, смежной с земельным участком, землями или земельными участками, находящимися в государственной и муниципальной собственности – 1 м. Для наземных автостоянок расстояние до стены объекта капитального строительства от границы</p>	<p>при наличии установленных документацией по планировке территории красных линий, линии отступа от красных линий в целях определения мест допустимого размещения зданий, строений, сооружений (линии регулирования застройки) расстояние до места допустимого размещения объекта капитального строительства от границы земельного участка, смежной с линией объекта улично-дорожной сети не подлежит применению <*> <***></p>

1	2	3	4	5	6	7	8
						<p>земельного участка, смежной с линией объекта улично-дорожной сети (улица, проспект, бульвар, шоссе) – 5 м; смежной с линией объекта улично-дорожной сети (проезд, переулок, тупик) – 3 м, смежной с земельным участком, землями или земельными участками, находящимися в государственной и муниципальной собственности – 3 м</p>	
45.	Бытовое обслуживание (3.3)	размещение объектов капитального строительства, предназначенных для оказания населению или организациям бытовых услуг (похоронные бюро)	количество этажей – 6, из них этажность – 3	не подлежат установлению	60	<p>расстояние до места допустимого размещения объекта капитального строительства от границы земельного участка, смежной с линией объекта улично-дорожной сети (улица, проспект, бульвар, шоссе) – 5 м; смежной с линией объекта улично-дорожной сети (проезд, переулок, тупик) – 3 м, смежной с земельным участком, землями или земельными участками, находящимися в государственной и муниципальной собственности – 3 м</p>	<p>при наличии установленных документацией по планировке территории красных линий, линии отступа от красных линий в целях определения мест допустимого размещения зданий, строений, сооружений (линии регулирования застройки) расстояние до места допустимого размещения объекта капитального строительства от границы земельного участка, смежной с линией объекта улично-дорожной сети не</p>

1	2	3	4	5	6	7	8
							подлежит применению <*> <***> <****>
46.	Религиозное использование (3.7)	размещение зданий и сооружений религиозного использования. Содержание данного вида разрешенного использования включает в себя содержание видов разрешенного использования с кодами 3.7.1–3.7.2	не подлежит установлению	не подлежат установлению	60	расстояние до места допустимого размещения объекта капитального строительства от границы земельного участка, смежной с линией объекта улично-дорожной сети (улица, проспект, бульвар, шоссе) – 5 м; смежной с линией объекта улично-дорожной сети (проезд, переулок, тупик) – 3 м, смежной с земельным участком, землями или земельными участками, находящимися в государственной и муниципальной собственности – 3 м	при наличии установленных документацией по планировке территории красных линий, линии отступа от красных линий в целях определения мест допустимого размещения зданий, строений, сооружений (линии регулирования застройки) расстояние до места допустимого размещения объекта капитального строительства от границы земельного участка, смежной с линией объекта улично-дорожной сети не подлежит применению <*> <***>
47.	Осуществление религиозных обрядов (3.7.1)	размещение зданий и сооружений, предназначенных для совершения религиозных обрядов и церемоний (в том числе церкви, соборы, храмы, часовни, мечети, молельные	не подлежит установлению	не подлежат установлению	60	расстояние до места допустимого размещения объекта капитального строительства от границы земельного участка, смежной с линией объекта улично-дорожной сети	при наличии установленных документацией по планировке территории красных линий, линии отступа от красных линий в целях

1	2	3	4	5	6	7	8
		дома, синагоги)				(улица, проспект, бульвар, шоссе) – 5 м; смежной с линией объекта улично-дорожной сети (проезд, переулок, тупик) – 3 м, смежной с земельным участком, землями или земельными участками, находящимися в государственной и муниципальной собственности – 3 м	определения мест допустимого размещения зданий, строений, сооружений (линии регулирования застройки) расстояние до места допустимого размещения объекта капитального строительства от границы земельного участка, смежной с линией объекта улично-дорожной сети не подлежит применению <*> <***>
48.	Религиозное управление и образование (3.7.2)	размещение зданий, предназначенных для постоянного местонахождения духовных лиц, паломников и послушников в связи с осуществлением ими религиозной службы, а также для осуществления благотворительной и религиозной образовательной деятельности (монастыри, скиты, дома священнослужителей, воскресные и религиозные школы, семинарии, духовные училища)	не подлежит установлению	не подлежат установлению	60	расстояние до места допустимого размещения объекта капитального строительства от границы земельного участка, смежной с линией объекта улично-дорожной сети (улица, проспект, бульвар, шоссе) – 5 м; смежной с линией объекта улично-дорожной сети (проезд, переулок, тупик) – 3 м, смежной с земельным участком, землями или земельными участками, находящимися в государственной и муниципальной собственности – 3 м	при наличии установленных документацией по планировке территории красных линий, линии отступа от красных линий в целях определения мест допустимого размещения зданий, строений, сооружений (линии регулирования застройки) расстояние до места допустимого размещения объекта капитального строительства от границы земельного участка, смежной с

1	2	3	4	5	6	7	8
							линией объекта улично-дорожной сети не подлежит применению <*> <***>
49.	Деловое управление (4.1)	размещение объектов капитального строительства с целью: размещения объектов управленческой деятельности, не связанной с государственным или муниципальным управлением и оказанием услуг, а также с целью обеспечения совершения сделок, не требующих передачи товара в момент их совершения между организациями, в том числе биржевая деятельность (за исключением банковской и страховой деятельности)	количество этажей – 8, из них этажность – 5	не подлежат установлению	на уровне поверхности земли – 60, ниже отметки земли – 90	расстояние до места допустимого размещения объекта капитального строительства от границы земельного участка, смежной с линией объекта улично-дорожной сети (улица, проспект, бульвар, шоссе) – 5 м; смежной с линией объекта улично-дорожной сети (проезд, переулок, тупик) – 3 м, смежной с земельным участком, землями или земельными участками, находящимися в государственной и муниципальной собственности – 3 м	при наличии установленных документацией по планировке территории красных линий, линии отступа от красных линий в целях определения мест допустимого размещения зданий, строений, сооружений (линии регулирования застройки) расстояние до места допустимого размещения объекта капитального строительства от границы земельного участка, смежной с линией объекта улично-дорожной сети не подлежит применению <*> <***>
50.	Объекты торговли (торговые центры, торгово-развлекательные центры (комплексы) (4.2)	размещение объектов капитального строительства, общей площадью свыше 5000 кв. м с целью размещения одной или нескольких организаций,	количество этажей – 8, из них этажность – 5	не подлежат установлению	на уровне поверхности земли – 60, ниже отметки земли – 90	расстояние до места допустимого размещения объекта капитального строительства от границы земельного участка, смежной с линией объекта	при наличии установленных документацией по планировке территории красных линий, линии отступа от красных

1	2	3	4	5	6	7	8
		<p>осуществляющих продажу товаров, и (или) оказание услуг в соответствии с содержанием видов разрешенного использования с кодами 4.5, 4.6, 4.8 – 4.8.2; размещение гаражей и (или) стоянок для автомобилей сотрудников и посетителей торгового центра</p>				<p>улично-дорожной сети (улица, проспект, бульвар, шоссе) – 5 м; смежной с линией объекта улично-дорожной сети (проезд, переулок, тупик) – 3 м, смежной с земельным участком, землями или земельными участками, находящимися в государственной и муниципальной собственности – 3 м</p>	<p>линий в целях определения мест допустимого размещения зданий, строений, сооружений (линии регулирования застройки) расстояние до места допустимого размещения объекта капитального строительства от границы земельного участка, смежной с линией объекта улично-дорожной сети не подлежит применению <*> <***></p>
51.	Рынки (4.3)	<p>размещение объектов капитального строительства, сооружений, предназначенных для организации постоянной или временной торговли (ярмарка, рынок, базар), с учетом того, что каждое из торговых мест не располагает торговой площадью более 200 кв. м; размещение гаражей и (или) стоянок для автомобилей сотрудников и посетителей рынка</p>	<p>количество этажей – 6, из них этажность – 3</p>	<p>не подлежат установлению</p>	<p>не подлежит установлению</p>	<p>расстояние до места допустимого размещения объекта капитального строительства от границы земельного участка, смежной с линией объекта улично-дорожной сети (улица, проспект, бульвар, шоссе) – 5 м; смежной с линией объекта улично-дорожной сети (проезд, переулок, тупик) – 3 м, смежной с земельным участком, землями или земельными участками, находящимися в государственной и муниципальной</p>	<p>при наличии установленных документацией по планировке территории красных линий, линии отступа от красных линий в целях определения мест допустимого размещения зданий, строений, сооружений (линии регулирования застройки) расстояние до места допустимого размещения объекта капитального строительства от границы земельного</p>

1	2	3	4	5	6	7	8
						собственности – 3 м	участка, смежной с линией объекта улично-дорожной сети не подлежит применению <*> <***>
52.	Магазины (4.4)	размещение объектов капитального строительства, предназначенных для продажи товаров, торговая площадь которых составляет до 5000 кв. м	количество этажей – 8, из них этажность – 5	минимальная площадь земельного участка – 200 кв. м, максимальная площадь земельного участка - не подлежит установлению	на уровне поверхности земли – 60, ниже отметки земли – 90	расстояние до места допустимого размещения объекта капитального строительства от границы земельного участка, смежной с линией объекта улично-дорожной сети (улица, проспект, бульвар, шоссе) – 5 м; смежной с линией объекта улично-дорожной сети (проезд, переулок, тупик) – 3 м, смежной с земельным участком, землями или земельными участками, находящимися в государственной и муниципальной собственности – 3 м	при наличии установленных документацией по планировке территории красных линий, линии отступа от красных линий в целях определения мест допустимого размещения зданий, строений, сооружений (линии регулирования застройки) расстояние до места допустимого размещения объекта капитального строительства от границы земельного участка, смежной с линией объекта улично-дорожной сети не подлежит применению <*> <***>
53.	Развлекательные мероприятия (4.8.1)	размещение зданий и сооружений, предназначенных для организации	количество этажей – 6, из них этажность – 3	не подлежат установлению	на уровне поверхности земли – 60, ниже отметки земли – 90	расстояние до места допустимого размещения объекта капитального строительства от границы земельного участка,	при наличии установленных документацией по планировке территории красных линий, линии

1	2	3	4	5	6	7	8
		<p>развлекательных мероприятий, путешествий, для размещения дискотек и танцевальных площадок, ночных клубов, аквапарков, боулинга, аттракционов и т. п., игровых автоматов (кроме игрового оборудования, используемого для проведения азартных игр), игровых площадок</p>				<p>смежной с линией объекта улично-дорожной сети (улица, проспект, бульвар, шоссе) – 5 м; смежной с линией объекта улично-дорожной сети (проезд, переулок, тупик) – 3 м, смежной с земельным участком, землями или земельными участками, находящимися в государственной и муниципальной собственности – 3 м</p>	<p>отступа от красных линий в целях определения мест допустимого размещения зданий, строений, сооружений (линии регулирования застройки) расстояние до места допустимого размещения объекта капитального строительства от границы земельного участка, смежной с линией объекта улично-дорожной сети не подлежит применению <*> <***></p>
54.	Проведение азартных игр (4.8.2)	<p>размещение зданий и сооружений, предназначенных для размещения букмекерских контор</p>	<p>количество этажей – 6, из них этажность – 3</p>	<p>не подлежат установлению</p>	60	<p>расстояние до места допустимого размещения объекта капитального строительства от границы земельного участка, смежной с линией объекта улично-дорожной сети (улица, проспект, бульвар, шоссе) – 5 м; смежной с линией объекта улично-дорожной сети (проезд, переулок, тупик) – 3 м, смежной с земельным участком, землями или земельными участками, находящимися в государственной и</p>	<p>при наличии установленных документацией по планировке территории красных линий, линии отступа от красных линий в целях определения мест допустимого размещения зданий, строений, сооружений (линии регулирования застройки) расстояние до места допустимого размещения объекта капитального строительства от</p>

1	2	3	4	5	6	7	8
						муниципальной собственности – 3 м	границы земельного участка, смежной с линией объекта улично-дорожной сети не подлежит применению <*> <***>
55.	Служебные гаражи (4.9)	размещение постоянных или временных гаражей, стоянок для хранения служебного автотранспорта, используемого в целях осуществления видов деятельности, предусмотренных видами разрешенного использования с кодами 3.0, 4.0, а также для стоянки и хранения транспортных средств общего пользования, в том числе в депо	для гаражей боксового типа, отдельно стоящих количество этажей – 2, из них этажность – 1; 5 – для подземных стоянок; 5 – для наземных стоянок	не подлежат установлению	90	расстояние до места допустимого размещения объекта капитального строительства от границы земельного участка, смежной с линией объекта улично-дорожной сети (улица, проспект, бульвар, шоссе) – 5 м; смежной с линией объекта улично-дорожной сети (проезд, переулок, тупик) – 3 м, смежной с земельным участком, землями или земельными участками, находящимися в государственной и муниципальной собственности – 3 м. Расстояние до стены подземной автостоянки от границы земельного участка, смежной с линией объекта улично-дорожной сети, не нормируется, смежной с земельным участком, землями или земельными участками, находящимися в	при наличии установленных документацией по планировке территории красных линий, линии отступа от красных линий в целях определения мест допустимого размещения зданий, строений, сооружений (линии регулирования застройки) расстояние до места допустимого размещения объекта капитального строительства от границы земельного участка, смежной с линией объекта улично-дорожной сети не подлежит применению <*> <***>

1	2	3	4	5	6	7	8
						государственной и муниципальной собственности – 1 м	
Вспомогательные виды разрешенного использования территориальной зоны «Ж-2. Зона регулирования жилой застройки»							
56.	Предоставление коммунальных услуг (3.1.1)	размещение зданий и сооружений, обеспечивающих поставку воды, тепла, электричества, газа, отвод канализационных стоков, очистку и уборку объектов недвижимости (котельных, водозаборов, очистных сооружений, насосных станций, водопроводов, линий электропередач, трансформаторных подстанций, газопроводов, линий связи, телефонных станций, канализаций, стоянок, гаражей и мастерских для обслуживания уборочной и аварийной техники, сооружений, необходимых для сбора и плавки снега)	не подлежит установлению	не подлежат установлению	не подлежит установлению	не подлежат установлению	<***>
57.	Благоустройство территории (12.0.2)	размещение декоративных, технических, планировочных, конструктивных устройств, элементов озеленения, различных видов оборудования и оформления, малых архитектурных форм, некапитальных	не подлежит установлению	не подлежат установлению	не подлежит установлению	не подлежат установлению	<***>

1	2	3	4	5	6	7	8
		нестационарных строений и сооружений, информационных щитов и указателей, применяемых как составные части благоустройства территории, общественных туалетов					

<*> В условиях строительства и реконструкции, когда размеры земельных участков меньше установленных градостроительным регламентом минимальных размеров земельных участков либо конфигурация, инженерно-геологические или иные характеристики которых неблагоприятны для застройки, а также в целях соответствия архитектурно-градостроительному облику сложившейся застройки, указанные расстояния могут быть сокращены при соблюдении требований технических регламентов, норм инсоляции, освещенности и противопожарных требований, а также обеспечении непросматриваемости жилых помещений из окна в окно.

<***> 1. При наличии утвержденной документации по планировке территории:

1) расстояние до места допустимого размещения объекта капитального строительства определяется от красной линии улицы, проспекта, бульвара, шоссе – 5 м; проезда, переулка, тупика – 3 м;

при наличии установленной линии отступа от красных линий в целях определения мест допустимого размещения зданий, строений, сооружений (линии регулирования застройки) данное расстояние не подлежит установлению;

для гаражей для собственных нужд и подземной части объекта капитального строительства минимальные отступы от красной линии улично-дорожной сети – не подлежат установлению;

2) минимальные отступы от красной линии, установленной вне объектов улично-дорожной сети в целях строительства (реконструкции) сооружений инженерной инфраструктуры – не подлежат установлению.

2. Для видов разрешенного использования: «Для индивидуального жилищного строительства (2.1)», «Блокированная жилая застройка (2.3)» расстояния от границ смежного земельного участка до места допустимого размещения объекта капитального строительства могут быть сокращены по взаимному письменному согласию правообладателей земельных участков или объектов капитального строительства; в случае реконструкции в условиях сложившейся застройки допускается принимать существующие значения отступов от границы земельного участка, смежной с линией объекта улично-дорожной сети, по отношению ко всей границе земельного участка, без дополнительных разрешений и согласований.

В случае реконструкции иных объектов капитального строительства в условиях сложившейся застройки допускается сохранение существующих отступов объекта капитального строительства от границы земельного участка, смежной с линией улично-дорожной сети, смежной с землями государственной или муниципальной собственности, а от границ смежных земельных участков по письменному согласию правообладателей земельных участков или объектов капитального строительства.

3. В случае строительства или реконструкции объекта капитального строительства место допустимого размещения данного объекта не может

пересекать границы земельного участка и (или) установленные красные линии.

<***> Иные предельные параметры разрешенного строительства, реконструкции объектов капитального строительства, относящиеся ко всем видам разрешенного использования зоны Ж-2:

1. При размещении зданий, строений и сооружений в данной территориальной зоне должны соблюдаться установленные законодательством нормы пожарной безопасности, обеспечения санитарно-эпидемиологического благополучия населения, нормативные противопожарные и санитарно-эпидемиологические разрывы между зданиями, строениями и сооружениями, в том числе и расположенными на смежных земельных участках, а также технические регламенты, национальные стандарты и правила.

В случае реконструкции объекта капитального строительства, построенного до вступления в силу настоящих Правил, допускается сохранение существующих параметров объекта капитального строительства, если такая реконструкция не приводит к изменению внешних объемно-пространственных характеристик объекта, без дополнительных разрешений и согласований.

2. Все строения в границах земельного участка должны быть обеспечены системами водоотведения с кровли с целью предотвращения подтопления смежных земельных участков и строений.

3. Требования к ограждению земельных участков, предназначенных для индивидуального жилищного строительства:

высота ограждений земельных участков со стороны улично-дорожной сети должна быть не более 2,5 метра. Конструкция и внешний вид ограждения должен соответствовать решениям фасадов и применяемым отделочным материалам домовладения, расположенного на ограждаемом участке. Рекомендуются конструкцию и высоту ограждения выполнять единообразно на протяжении одного квартала с обеих сторон улицы;

ворота в заборе разрешается устанавливать только со стороны территорий общего пользования;

ограждения между смежными земельными участками должны быть высотой не более 2 метров и выполняться из свето-аэропрозрачного материала и должны быть проветриваемыми на высоту не менее 0,3 метра от уровня земли;

при условии соблюдения норм инсоляции и освещенности жилых помещений и по взаимному согласию смежных землепользователей допускается устройство сплошных ограждений из качественных и эстетически выполненных элементов. При общей толщине конструкции ограждения до 100 миллиметров ограждение допускается устанавливать по центру межевой границы участка, при большей толщине конструкции – смещать в сторону участка инициатора ограждения на величину превышения указанной нормы.

4. Минимальные расстояния от зданий, сооружений, коммуникаций, инженерных сетей до деревьев с диаметром кроны до 5 метров и кустарников приведены в таблице 23.

Таблица 23

Сооружение, здание, коммуникация, инженерная сеть	Расстояния до оси растения, м	
	деревя	кустарника
От наружных стен зданий и сооружений	5,0	1,5
От наружных стен общеобразовательных организаций и дошкольных образовательных организаций	10,0	1,5
От края тротуаров	0,7	0,5
От края проезжей части, улиц, кромок укрепленных полос, обочины дорог и бровок канав	2,0	1,0
От мачт и опор осветительной сети, колонн и эстакад	4,0	-
От подошвы откосов, террас	1,0	0,5
От подошвы и внутренней грани подпорных стенок	3,0	1,0
От подземных сетей:		
газопровода, канализации	1,5	-
теплотрасс	2,0	1,0
водопровода, дренажа	2,0	-
силовых кабелей и кабелей связи	2,0	0,7

Приведенные в таблице 23 нормы относятся к деревьям с диаметром кроны не более 5 метров и должны быть соответственно увеличены для деревьев большего диаметра на расстояние, превышающее диаметр кроны в 5 метров.

До границы смежного земельного участка расстояния по санитарно-бытовым условиям должны быть не менее: от стволов высокорослых деревьев – 4 метров, от стволов среднерослых деревьев – 2 метров, от кустарников – 1 метра.

5. Расстояние между жилым домом (строением) и границей смежного участка измеряется от цоколя жилого дома (строения) или от стены жилого дома (строения) при отсутствии цоколя, если элементы жилого дома (строения) – эркер, крыльцо, навес, свес крыши и другие элементы выступают не более чем на 0,5 метра от плоскости стены. Если элементы

второго и последующих этажей жилого дома (строения) выступают более чем на 0,5 метра из плоскости наружной стены, расстояние между жилым домом (строением), красной линией, линией регулирования застройки и границей смежного участка измеряется от выступающих частей или от проекции их на землю (балконы, архитектурные элементы фасада здания второго и последующих этажей). Крыльцо, пандус, отмостка и любые выступающие части объектов капитального строительства при проекции их на землю должны располагаться в границах предоставленного (приобретенного) земельного участка.

6. Для многоквартирных жилых домов принимается норма расчета не менее 0,75 машино-места или парковочного места на одну квартиру стандартного жилья и не менее 1,5 машино-места или парковочного места на одну квартиру жилья бизнес-класса с размещением 100 процентов в границах земельного участка под многоквартирным домом. Размещение модульных быстровозводимых стоянок автомобилей механизированного, полумеханизированного типов не допускается.

Нормы расчета стоянок автомобилей для иных объектов определяются в соответствии с таблицей 24.

Таблица 24

№ п/п	Виды объекта	Расчетная единица	Число машино-мест и (или) парковочных мест на расчетную единицу
1	2	3	4
1.	Учреждения управления, кредитно-финансовые и юридические учреждения (деловое управление, банковская и страховая деятельность) в том числе с залами для посетителей	100 работающих	6 12
2.	Научные, проектные организации, офисы, специальные учебные заведения	100 работающих или учащихся	10
3.	Офисы с залами для посетителей	100 работающих	20
4.	Спортивные здания и сооружения: с трибунами для зрителей без трибун для зрителей	100 мест	15 4
5.	Кинотеатры, концертные и выставочные залы, музеи	100 мест или посетителей	13
6.	Парки культуры и отдыха, пляжи	100 посетителей	6
7.	Гостиницы	100 посетителей и персонала единовременно	6

1	2	3	4
8.	Магазины, торговые центры: магазины торговой площадью не более 100 кв. м включительно магазины торговой площадью более 100 кв. м до 400 кв. м включительно магазины торговой площадью более 400 кв. м	на 100 кв. м торговой площади	2 6 10
9.	Рынки	50 торговых мест	23
10.	Предприятия бытового обслуживания	100 посетителей	6
11.	Рестораны, кафе вместимостью 15 посадочных мест и более	100 мест	13

По туристическим маршрутам города Ставрополя следует предусматривать стоянки туристических автобусов и легковых автомобилей, принадлежащих туристам. Указанные стоянки должны быть размещены с учетом обеспечения удобных подходов к объектам туристического осмотра, но не далее 500 метров от них и не нарушать целостный характер исторической среды.

7. Допустимые площади озелененной территории земельных участков определяются в соответствии с таблицей 25.

Таблица 25

№ п/п	Вид разрешенного использования земельного участка	Площадь озелененной территории, %
1.	Для индивидуального жилищного строительства	40 и более
2.	Многоэтажная, среднеэтажная жилая застройка, блокированная жилая застройка	25 и более
3.	Образование и просвещение	50 и более
4.	Для размещения прочих объектов, за исключением коммунальных объектов, объектов транспорта	10 и более
5.	Земельные участки (территории) общего пользования	не подлежит установлению

К озелененной территории земельного участка относятся части участка и (или) объекта капитального строительства, которые не заняты временными сооружениями, тротуарами или проездами с твердым покрытием и при этом полностью или частично покрыты зелеными насаждениями, доступными для всех пользователей объектов, расположенных на земельном участке.

Озелененная территория земельного участка может быть оборудована: площадками отдыха, детскими площадками, открытыми спортивными площадками, грунтовыми пешеходными дорожками, другими подобными объектами. Площадь, занимаемая объектами, которыми может быть оборудована озелененная территория земельного участка, не должна превышать 50 процентов площади озелененной территории.

Допускается частичное размещение элементов благоустройства и озеленения на эксплуатируемой кровле, при этом приоритетное значение имеет размещение элементов благоустройства и озеленения на уровне земли.

<****> Использование земельных участков и объектов капитального строительства при предоставлении ритуальных услуг:

при предоставлении ритуальных услуг использование земельного участка и объекта капитального строительства осуществляется физическими и юридическими лицами в соответствии с требованиями законодательства с учетом ограничений, установленных настоящими Правилами и правилами благоустройства территории города Ставрополя;

похоронные бюро, организации, предоставляющие ритуальные услуги, следует размещать в специально выделенном для этих целей отдельно стоящем объекте капитального строительства, расположенном на земельном участке, вид разрешенного использования которого позволяет осуществление данного вида деятельности;

объекты капитального строительства, в которых осуществляется предоставление ритуальных услуг, размещаются при условии наличия зоны моральной защиты, которая обеспечивает визуальную защиту таких объектов, в том числе входы и выходы, закрывает их обзор со стороны территорий общего пользования, жилых домов, организаций, осуществляющих образовательную деятельность, медицинских организаций и организаций культуры, а также автомобильных дорог общего пользования.

Статья 41. Ж-3. Зона застройки индивидуальными жилыми домами

Зона предназначена для формирования жилых районов из индивидуальных жилых домов, а также жилых домов блокированной застройки.

В зоне допускается размещение отдельно стоящих, встроенных или пристроенных объектов социальной инфраструктуры и социального обслуживания, коммунально-бытового назначения, объектов здравоохранения, объектов образования, гаражей и стоянок автомобилей, объектов физической культуры и спорта.

Виды разрешенного использования земельных участков и объектов капитального строительства зоны застройки индивидуальными жилыми домами приведены в аблице 26 настоящих Правил.

Таблица 26

№ п/п	Наименование вида разрешенного использования земельного участка (код (числовое обозначение) вида разрешенного использования земельного участка)	Характеристика вида разрешенного использования	Предельные размеры земельных участков и предельные параметры разрешенного строительства, реконструкции объектов капитального строительства				
			Предельное количество этажей зданий, строений, сооружений	Предельные (минимальные и (или) максимальные) размеры земельных участков, в том числе их площадь, кв. м	Максимальный процент застройки в границах земельного участка	Минимальные отступы от границ земельных участков	Иные предельные параметры
1	2	3	4	5	6	7	8
Основные виды разрешенного использования территориальной зоны «Ж-3. Зона застройки индивидуальными жилыми домами»							
1.	Для индивидуального жилищного строительства (2.1)	размещение жилого дома (отдельно стоящего здания количеством надземных этажей не более чем три, высотой не более двадцати метров, которое состоит из комнат и помещений вспомогательного использования, предназначенных для удовлетворения гражданами бытовых и иных нужд, связанных с их проживанием в таком здании, не предназначенного для раздела на самостоятельные объекты недвижимости); выращивание сельскохозяйственных	количество этажей – 6, из них этажность – 3	минимальная площадь земельного участка – 300 кв. м, максимальная площадь земельного участка – 1500 кв. м	на земельных участках площадью до 800 кв. м включительно – 40, на земельных участках площадью более 800 кв. м – 30	расстояние до места допустимого размещения объекта капитального строительства от границы земельного участка, смежной с линией объекта улично-дорожной сети (улица, проспект, бульвар, шоссе) – 5 м; смежной с линией объекта улично-дорожной сети (проезд, переулок, тупик) – 3 м, смежной с земельным участком, землями или земельными участками, находящимися в государственной и муниципальной собственности – 3 м.	при наличии установленных документацией по планировке территории красных линий, линии отступа от красных линий в целях определения мест допустимого размещения зданий, строений, сооружений (линии регулирования застройки) расстояние до места допустимого размещения объекта капитального строительства от границы земельного участка, смежной с

1	2	3	4	5	6	7	8
		культур; размещение гаражей для собственных нужд и хозяйственных построек				<p>Расстояние до места допустимого размещения вспомогательных сооружений от границ земельного участка - 1 м;</p> <p>для гаражей для собственных нужд от границы земельного участка смежной с земельным участком, землями или земельными участками, находящимися в государственной и муниципальной собственности – 1 м, от границы земельного участка, смежной с линией объекта улично-дорожной сети не подлежит установлению.</p> <p>Расстояние для вспомогательных сооружений и для гаражей для собственных нужд может быть сокращено по взаимному согласию правообладателей земельных участков или объектов капитального строительства</p>	<p>линией объекта улично-дорожной сети не подлежит применению <*>.</p> <p>Расстояния от окон жилых помещений индивидуального дома (комнат, кухонь и веранд) до стен дома и хозяйственных построек, расположенных на соседних земельных участках, должны быть не менее 6 м, данные расстояния могут быть сокращены по взаимному согласию правообладателей земельных участков или объектов капитального строительства <***></p>
2.	Блокированная жилая застройка (2.3)	размещение жилого дома, блокированного с другим жилым домом (другими жилыми домами) в одном ряду общей боковой стеной	количество этажей – 6, из них этажность – 3	минимальная площадь земельного участка – 150 кв. м для	40	расстояние до места допустимого размещения объекта капитального строительства от границы земельного участка,	при наличии установленных документацией по планировке территории красных линий, линии

1	2	3	4	5	6	7	8
		<p>(общими боковыми стенами) без проемов и имеющего отдельный выход на земельный участок; разведение декоративных и плодовых деревьев, овощных и ягодных культур; размещение гаражей для собственных нужд и иных вспомогательных сооружений; обустройство спортивных и детских площадок, площадок для отдыха</p>		<p>одного блока, максимальная площадь земельного участка – не подлежит установлению</p>		<p>смежной с линией объекта улично-дорожной сети (улица, проспект, бульвар, шоссе) – 5 м; смежной с линией объекта улично-дорожной сети (проезд, переулок, тупик) – 3 м, смежной с земельным участком, на котором отсутствует объект капитального строительства, имеющий общую стену с блок-секцией или землями, находящимися в государственной и муниципальной собственности – 3 м. Расстояние до места допустимого размещения вспомогательных сооружений от границ земельного участка - 1 м; для гаражей для собственных нужд от границы земельного участка смежной с земельным участком, землями или земельными участками, находящимися в государственной и муниципальной собственности – 1 м, от границы земельного участка, смежной с линией объекта улично-дорожной</p>	<p>отступа от красных линий в целях определения мест допустимого размещения зданий, строений, сооружений (линии регулирования застройки) расстояние до места допустимого размещения объекта капитального строительства от границы земельного участка, смежной с линией объекта улично-дорожной сети не подлежит применению <*> <***></p>

1	2	3	4	5	6	7	8
						<p>сети не подлежит установлению. Расстояние для вспомогательных сооружений и для гаражей для собственных нужд может быть сокращено по взаимному согласию правообладателей земельных участков или объектов капитального строительства</p>	
3.	<p>Коммунальное обслуживание (3.1)</p>	<p>размещение зданий и сооружений в целях обеспечения физических и юридических лиц коммунальными услугами. Содержание данного вида разрешенного использования включает в себя содержание видов разрешенного использования с кодами 3.1.1–3.1.2</p>	<p>количество этажей – 8, из них этажность – 5</p>	<p>не подлежат установлению</p>	<p>не подлежит установлению</p>	<p>за исключением линейных объектов и входящих в их состав сооружений, расстояние до места допустимого размещения объекта капитального строительства от границы земельного участка, смежной с линией объекта улично-дорожной сети (улица, проспект, бульвар, шоссе) – 5 м; смежной с линией объекта улично-дорожной сети (проезд, переулок, тупик) – 3 м, смежной с земельным участком, землями или земельными участками, находящимися в государственной и муниципальной собственности – 3 м</p>	<p>при наличии установленной документацией по планировке территории красных линий, линии отступа от красных линий в целях определения мест допустимого размещения зданий, строений, сооружений (линии регулирования застройки) расстояние до места допустимого размещения объекта капитального строительства от границы земельного участка, смежной с линией объекта улично-дорожной сети не подлежит применению <*></p>

1	2	3	4	5	6	7	8
							<***>
4.	Предоставление коммунальных услуг (3.1.1)	размещение зданий и сооружений, обеспечивающих поставку воды, тепла, электричества, газа, отвод канализационных стоков, очистку и уборку объектов недвижимости (котельных, водозаборов, очистных сооружений, насосных станций, водопроводов, линий электропередач, трансформаторных подстанций, газопроводов, линий связи, телефонных станций, канализаций, стоянок, гаражей и мастерских для обслуживания уборочной и аварийной техники, сооружений, необходимых для сбора и плавки снега)	не подлежит установлению	не подлежат установлению	не подлежит установлению	за исключением линейных объектов и входящих в их состав сооружений, расстояние до места допустимого размещения объекта капитального строительства от границы земельного участка, смежной с линией объекта улично-дорожной сети (улица, проспект, бульвар, шоссе) – 5 м; смежной с линией объекта улично-дорожной сети (проезд, переулок, тупик) – 3 м, смежной с земельным участком, землями или земельными участками, находящимися в государственной и муниципальной собственности – 3 м	при наличии установленных документацией по планировке территории красных линий, линии отступа от красных линий в целях определения мест допустимого размещения зданий, строений, сооружений (линии регулирования застройки) расстояние до места допустимого размещения объекта капитального строительства от границы земельного участка, смежной с линией объекта улично-дорожной сети не подлежит применению <***> <***>
5.	Административные здания организаций, обеспечивающих предоставление коммунальных услуг (3.1.2)	размещение зданий, предназначенных для приема физических и юридических лиц в связи с предоставлением им коммунальных услуг	количество этажей – 8, из них этажность – 5	не подлежат установлению	не подлежит установлению	за исключением линейных объектов и входящих в их состав сооружений, расстояние до места допустимого размещения объекта капитального строительства от границы земельного участка, смежной с линией объекта улично-дорожной сети	при наличии установленных документацией по планировке территории красных линий, линии отступа от красных линий в целях определения мест допустимого размещения зданий,

1	2	3	4	5	6	7	8
						<p>(улица, проспект, бульвар, шоссе) – 5 м; смежной с линией объекта улично-дорожной сети (проезд, переулок, тупик) – 3 м, смежной с земельным участком, землями или земельными участками, находящимися в государственной и муниципальной собственности – 3 м</p>	<p>строений, сооружений (линии регулирования застройки) расстояние до места допустимого размещения объекта капитального строительства от границы земельного участка, смежной с линией объекта улично-дорожной сети не подлежит применению <*> <***></p>
6.	Социальное обслуживание (3.2)	<p>размещение зданий, предназначенных для оказания гражданам социальной помощи. Содержание данного вида разрешенного использования включает в себя содержание видов разрешенного использования с кодами 3.2.1–3.2.4</p>	<p>количество этажей – 8, из них этажность – 5</p>	<p>не подлежат установлению</p>	60	<p>расстояние до места допустимого размещения объекта капитального строительства от границы земельного участка, смежной с линией объекта улично-дорожной сети (улица, проспект, бульвар, шоссе) – 5 м; смежной с линией объекта улично-дорожной сети (проезд, переулок, тупик) – 3 м, смежной с земельным участком, землями или земельными участками, находящимися в государственной и муниципальной собственности – 3 м</p>	<p>при наличии установленных документацией по планировке территории красных линий, линии отступа от красных линий в целях определения мест допустимого размещения зданий, строений, сооружений (линии регулирования застройки) расстояние до места допустимого размещения объекта капитального строительства от границы земельного участка, смежной с линией объекта улично-дорожной сети не подлежит применению</p>

1	2	3	4	5	6	7	8
							<*> <***>
7.	Дома социального обслуживания (3.2.1)	размещение зданий, предназначенных для размещения домов престарелых, домов ребенка, детских домов, пунктов ночлега для бездомных граждан; размещение объектов капитального строительства для временного размещения вынужденных переселенцев, лиц, признанных беженцами	количество этажей – 8, из них этажность – 5	не подлежат установлению	60	расстояние до места допустимого размещения объекта капитального строительства от границы земельного участка, смежной с линией объекта улично-дорожной сети (улица, проспект, бульвар, шоссе) – 5 м; смежной с линией объекта улично-дорожной сети (проезд, переулок, тупик) – 3 м, смежной с земельным участком, землями или земельными участками, находящимися в государственной и муниципальной собственности – 3 м	при наличии установленных документацией по планировке территории красных линий, линии отступа от красных линий в целях определения мест допустимого размещения зданий, строений, сооружений (линии регулирования застройки) расстояние до места допустимого размещения объекта капитального строительства от границы земельного участка, смежной с линией объекта улично-дорожной сети не подлежит применению <*> <***>
8.	Оказание социальной помощи населению (3.2.2)	размещение зданий, предназначенных для служб психологической и бесплатной юридической помощи, социальных, пенсионных и иных служб (службы занятости населения, пункты питания малоимущих граждан), в	количество этажей – 8, из них этажность – 5	не подлежат установлению	60	расстояние до места допустимого размещения объекта капитального строительства от границы земельного участка, смежной с линией объекта улично-дорожной сети (улица, проспект, бульвар, шоссе) – 5 м;	при наличии установленных документацией по планировке территории красных линий, линии отступа от красных линий в целях определения мест допустимого

1	2	3	4	5	6	7	8
		<p>которых осуществляется прием граждан по вопросам оказания социальной помощи и назначения социальных или пенсионных выплат, а также для размещения общественных некоммерческих организаций: некоммерческих фондов, благотворительных организаций, клубов по интересам</p>				<p>смежной с линией объекта улично-дорожной сети (проезд, переулок, тупик) – 3 м, смежной с земельным участком, землями или земельными участками, находящимися в государственной и муниципальной собственности – 3 м</p>	<p>размещения зданий, строений, сооружений (линии регулирования застройки) расстояние до места допустимого размещения объекта капитального строительства от границы земельного участка, смежной с линией объекта улично-дорожной сети не подлежит применению <*> <***></p>
9.	Оказание услуг связи (3.2.3)	<p>размещение зданий, предназначенных для размещения пунктов оказания услуг почтовой, телеграфной, междугородней и международной телефонной связи</p>	<p>количество этажей – 8, из них этажность – 5</p>	<p>не подлежат установлению</p>	60	<p>расстояние до места допустимого размещения объекта капитального строительства от границы земельного участка, смежной с линией объекта улично-дорожной сети (улица, проспект, бульвар, шоссе) – 5 м; смежной с линией объекта улично-дорожной сети (проезд, переулок, тупик) – 3 м, смежной с земельным участком, землями или земельными участками, находящимися в государственной и муниципальной собственности – 3 м</p>	<p>при наличии установленной документацией по планировке территории красных линий, линии отступа от красных линий в целях определения мест допустимого размещения зданий, строений, сооружений (линии регулирования застройки) расстояние до места допустимого размещения объекта капитального строительства от границы земельного участка, смежной с линией объекта улично-дорожной сети не</p>

1	2	3	4	5	6	7	8
							подлежит применению <*> <***>
10.	Общежития (3.2.4)	размещение зданий, предназначенных для размещения общежитий, предназначенных для проживания граждан на время их работы, службы или обучения, за исключением зданий, размещение которых предусмотрено содержанием вида разрешенного использования с кодом 4.7	количество этажей – 8, из них этажность – 5	не подлежат установлению	60	расстояние до места допустимого размещения объекта капитального строительства от границы земельного участка, смежной с линией объекта улично-дорожной сети (улица, проспект, бульвар, шоссе) – 5 м; смежной с линией объекта улично-дорожной сети (проезд, переулок, тупик) – 3 м, смежной с земельным участком, землями или земельными участками, находящимися в государственной и муниципальной собственности – 3 м	при наличии установленных документацией по планировке территории красных линий, линии отступа от красных линий в целях определения мест допустимого размещения зданий, строений, сооружений (линии регулирования застройки) расстояние до места допустимого размещения объекта капитального строительства от границы земельного участка, смежной с линией объекта улично-дорожной сети не подлежит применению <*> <***>
11.	Бытовое обслуживание (3.3)	размещение объектов капитального строительства, предназначенных для оказания населению или организациям бытовых услуг (мастерские мелкого ремонта, ателье, бани, парикмахерские, прачечные,	количество этажей – 6, из них этажность – 3	не подлежат установлению	60	расстояние до места допустимого размещения объекта капитального строительства от границы земельного участка, смежной с линией объекта улично-дорожной сети (улица, проспект, бульвар,	при наличии установленных документацией по планировке территории красных линий, линии отступа от красных линий в целях определения мест

1	2	3	4	5	6	7	8
		химчистки)				шоссе) – 5 м; смежной с линией объекта улично-дорожной сети (проезд, переулок, тупик) – 3 м, смежной с земельным участком, землями или земельными участками, находящимися в государственной и муниципальной собственности – 3 м	допустимого размещения зданий, строений, сооружений (линии регулирования застройки) расстояние до места допустимого размещения объекта капитального строительства от границы земельного участка, смежной с линией объекта улично- дорожной сети не подлежит применению <*> <***> <****>
12.	Здравоохранение (3.4)	размещение объектов капитального строительства, предназначенных для оказания гражданам медицинской помощи. Содержание данного вида разрешенного использования включает в себя содержание видов разрешенного использования с кодами 3.4.1–3.4.2	количество этажей – 6, из них этажность – 3	не подлежат установлению	не подлежит установлению	расстояние до места допустимого размещения объекта капитального строительства от границы земельного участка, смежной с линией объекта улично-дорожной сети (улица, проспект, бульвар, шоссе) – 5 м; смежной с линией объекта улично-дорожной сети (проезд, переулок, тупик) – 3 м, смежной с земельным участком, землями или земельными участками, находящимися в государственной и муниципальной собственности – 3 м	при наличии установленных документацией по планировке территории красных линий, линии отступа от красных линий в целях определения мест допустимого размещения зданий, строений, сооружений (линии регулирования застройки) расстояние до места допустимого размещения объекта капитального строительства от границы земельного участка, смежной с

1	2	3	4	5	6	7	8
							линией объекта улично-дорожной сети не подлежит применению <*> <***>
13.	Амбулаторно-поликлиническое обслуживание (3.4.1)	размещение объектов капитального строительства, предназначенных для оказания гражданам амбулаторно-поликлинической медицинской помощи (поликлиники, фельдшерские пункты, пункты здравоохранения, центры матери и ребенка, диагностические центры, молочные кухни, станции донорства крови, клинические лаборатории)	количество этажей – 6, из них этажность – 3	не подлежат установлению	не подлежит установлению	расстояние до места допустимого размещения объекта капитального строительства от границы земельного участка, смежной с линией объекта улично-дорожной сети (улица, проспект, бульвар, шоссе) – 5 м; смежной с линией объекта улично-дорожной сети (проезд, переулок, тупик) – 3 м, смежной с земельным участком, землями или земельными участками, находящимися в государственной и муниципальной собственности – 3 м	при наличии установленных документацией по планировке территории красных линий, линии отступа от красных линий в целях определения мест допустимого размещения зданий, строений, сооружений (линии регулирования застройки) расстояние до места допустимого размещения объекта капитального строительства от границы земельного участка, смежной с линией объекта улично-дорожной сети не подлежит применению <*> <***>
14.	Стационарное медицинское обслуживание (3.4.2)	размещение объектов капитального строительства, предназначенных для оказания гражданам медицинской помощи в стационарах (больницы,	количество этажей – 6, из них этажность – 3	не подлежат установлению	не подлежит установлению	расстояние до места допустимого размещения объекта капитального строительства от границы земельного участка, смежной с линией объекта	при наличии установленных документацией по планировке территории красных линий, линии отступа от красных

1	2	3	4	5	6	7	8
		<p>родильные дома, диспансеры, научно-медицинские учреждения и прочие объекты, обеспечивающие оказание услуги по лечению в стационаре); размещение станций скорой помощи; размещение площадок санитарной авиации</p>				<p>улично-дорожной сети (улица, проспект, бульвар, шоссе) – 5 м; смежной с линией объекта улично-дорожной сети (проезд, переулок, тупик) – 3 м, смежной с земельным участком, землями или земельными участками, находящимися в государственной и муниципальной собственности – 3 м</p>	<p>линий в целях определения мест допустимого размещения зданий, строений, сооружений (линии регулирования застройки) расстояние до места допустимого размещения объекта капитального строительства от границы земельного участка, смежной с линией объекта улично-дорожной сети не подлежит применению <*> <***></p>
15.	<p>Дошкольное, начальное и среднее общее образование (3.5.1)</p>	<p>размещение объектов капитального строительства, предназначенных для просвещения, дошкольного, начального и среднего общего образования (детские ясли, детские сады, школы, лицеи, гимназии, художественные, музыкальные школы, образовательные кружки и иные организации, осуществляющие деятельность по воспитанию, образованию и просвещению), в том числе зданий, спортивных сооружений,</p>	<p>не подлежит установлению</p>	<p>не подлежат установлению</p>	<p>не подлежит установлению</p>	<p>расстояние до места допустимого размещения объекта капитального строительства от границы земельного участка, смежной с линией объекта улично-дорожной сети (улица, проспект, бульвар, шоссе) – 5 м; смежной с линией объекта улично-дорожной сети (проезд, переулок, тупик) – 3 м, смежной с земельным участком, землями или земельными участками, находящимися в государственной и муниципальной</p>	<p>при наличии установленных документацией по планировке территории красных линий, линии отступа от красных линий в целях определения мест допустимого размещения зданий, строений, сооружений (линии регулирования застройки) расстояние до места допустимого размещения объекта капитального строительства от границы земельного</p>

1	2	3	4	5	6	7	8
		предназначенных для занятия обучающихся физической культурой и спортом				собственности – 3 м	участка, смежной с линией объекта улично-дорожной сети не подлежит применению <*> <***>
16.	Объекты культурно-досуговой деятельности (3.6.1)	размещение зданий, предназначенных для размещения музеев, выставочных залов, художественных галерей, домов культуры, библиотек, кинотеатров и кинозалов, театров, филармоний, концертных залов, планетариев	количество этажей – 8, из них этажность – 5	не подлежат установлению	не подлежит установлению	расстояние до места допустимого размещения объекта капитального строительства от границы земельного участка, смежной с линией объекта улично-дорожной сети (улица, проспект, бульвар, шоссе) – 5 м; смежной с линией объекта улично-дорожной сети (проезд, переулок, тупик) – 3 м, смежной с земельным участком, землями или земельными участками, находящимися в государственной и муниципальной собственности – 3 м	при наличии установленных документацией по планировке территории красных линий, линии отступа от красных линий в целях определения мест допустимого размещения зданий, строений, сооружений (линии регулирования застройки) расстояние до места допустимого размещения объекта капитального строительства от границы земельного участка, смежной с линией объекта улично-дорожной сети не подлежит применению <*> <***>
17.	Парки культуры и отдыха (3.6.2)	размещение парков культуры и отдыха	не подлежит установлению	не подлежат установлению	не подлежит установлению	не подлежат установлению	без размещения объектов капитального строительства <***>

1	2	3	4	5	6	7	8
18.	Общественное управление (3.8)	размещение зданий, предназначенных для размещения органов и организаций общественного управления. Содержание данного вида разрешенного использования включает в себя содержание видов разрешенного использования с кодами 3.8.1–3.8.2	количество этажей – 6, из них этажность – 3	не подлежат установлению	на уровне поверхности земли – 60, ниже отметки земли – 90	расстояние до места допустимого размещения объекта капитального строительства от границы земельного участка, смежной с линией объекта улично-дорожной сети (улица, проспект, бульвар, шоссе) – 5 м; смежной с линией объекта улично-дорожной сети (проезд, переулок, тупик) – 3 м, смежной с земельным участком, землями или земельными участками, находящимися в государственной и муниципальной собственности – 3 м	при наличии установленных документацией по планировке территории красных линий, линии отступа от красных линий в целях определения мест допустимого размещения зданий, строений, сооружений (линии регулирования застройки) расстояние до места допустимого размещения объекта капитального строительства от границы земельного участка, смежной с линией объекта улично-дорожной сети не подлежит применению <*> <***>
19.	Государственное управление (3.8.1)	размещение зданий, предназначенных для размещения государственных органов, государственного пенсионного фонда, органов местного самоуправления, судов, а также организаций, непосредственно обеспечивающих их деятельность или оказывающих государственные и (или)	количество этажей – 6, из них этажность – 3	не подлежат установлению	на уровне поверхности земли – 60, ниже отметки земли – 90	расстояние до места допустимого размещения объекта капитального строительства от границы земельного участка, смежной с линией объекта улично-дорожной сети (улица, проспект, бульвар, шоссе) – 5 м; смежной с линией объекта улично-дорожной сети (проезд, переулок, тупик) -	при наличии установленных документацией по планировке территории красных линий, линии отступа от красных линий в целях определения мест допустимого размещения зданий, строений, сооружений (линии регулирования

1	2	3	4	5	6	7	8
		муниципальные услуги				3 м, смежной с земельным участком, землями или земельными участками, находящимися в государственной и муниципальной собственности – 3 м	застройки) расстояние до места допустимого размещения объекта капитального строительства от границы земельного участка, смежной с линией объекта улично-дорожной сети не подлежит применению <*> <***>
20.	Представительская деятельность (3.8.2)	размещение зданий, предназначенных для дипломатических представительств иностранных государств и субъектов Российской Федерации, консульских учреждений в Российской Федерации	количество этажей – 6, из них этажность – 3	не подлежат установлению	на уровне поверхности земли – 60, ниже отметки земли – 90	расстояние до места допустимого размещения объекта капитального строительства от границы земельного участка, смежной с линией объекта улично-дорожной сети (улица, проспект, бульвар, шоссе) – 5 м; смежной с линией объекта улично-дорожной сети (проезд, переулок, тупик) – 3 м, смежной с земельным участком, землями или земельными участками, находящимися в государственной и муниципальной собственности – 3 м	при наличии установленных документацией по планировке территории красных линий, линии отступа от красных линий в целях определения мест допустимого размещения зданий, строений, сооружений (линии регулирования застройки) расстояние до места допустимого размещения объекта капитального строительства от границы земельного участка, смежной с линией объекта улично-дорожной сети не подлежит применению <*> <***>

1	2	3	4	5	6	7	8
21.	Магазины (4.4)	размещение объектов капитального строительства, предназначенных для продажи товаров, торговая площадь которых составляет до 5000 кв. м	количество этажей – 6, из них этажность – 3	минимальная площадь земельного участка – 200 кв. м, максимальная площадь земельного участка – не подлежит установлению	на уровне поверхности земли – 60, ниже отметки земли – 90	расстояние до места допустимого размещения объекта капитального строительства от границы земельного участка, смежной с линией объекта улично-дорожной сети (улица, проспект, бульвар, шоссе) – 5 м; смежной с линией объекта улично-дорожной сети (проезд, переулок, тупик) – 3 м, смежной с земельным участком, землями или земельными участками, находящимися в государственной и муниципальной собственности – 3 м	при наличии установленных документацией по планировке территории красных линий, линии отступа от красных линий в целях определения мест допустимого размещения зданий, строений, сооружений (линии регулирования застройки) расстояние до места допустимого размещения объекта капитального строительства от границы земельного участка, смежной с линией объекта улично-дорожной сети не подлежит применению <*> <***>
22.	Стоянка транспортных средств (4.9.2)	Размещение стоянок (парковок) легковых автомобилей и других мототранспортных средств, в том числе мотоциклов, мотороллеров, мотоколясок, мопедов, скутеров, за исключением встроенных, пристроенных и встроенно-пристроенных стоянок	не подлежит установлению	не подлежат установлению	не подлежит установлению	не подлежат установлению	<***>
23.	Обеспечение	размещение спортивных	количество	не подлежат	не подлежит	расстояние до места	при наличии

1	2	3	4	5	6	7	8
	занятий спортом в помещениях (5.1.2)	клубов, спортивных залов, бассейнов, физкультурно-оздоровительных комплексов в зданиях и сооружениях	этажей – 6, из них этажность – 3	установлению	установлению	допустимого размещения объекта капитального строительства от границы земельного участка, смежной с линией объекта улично-дорожной сети (улица, проспект, бульвар, шоссе) – 5 м; смежной с линией объекта улично-дорожной сети (проезд, переулок, тупик) – 3 м, смежной с земельным участком, землями или земельными участками, находящимися в государственной и муниципальной собственности – 3 м	установленных документацией по планировке территории красных линий, линии отступа от красных линий в целях определения мест допустимого размещения зданий, строений, сооружений (линии регулирования застройки) расстояние до места допустимого размещения объекта капитального строительства от границы земельного участка, смежной с линией объекта улично-дорожной сети не подлежит применению <*> <***>
24.	Площадки для занятий спортом (5.1.3)	размещение площадок для занятия спортом и физкультурой на открытом воздухе (физкультурные площадки, беговые дорожки, поля для спортивной игры)	не подлежит установлению	не подлежат установлению	не подлежит установлению	не подлежат установлению	<***>
25.	Оборудованные площадки для занятий спортом (5.1.4)	размещение сооружений для занятия спортом и физкультурой на открытом воздухе (теннисные корты, автодромы, мотодромы, трамплины, спортивные	не подлежит установлению	не подлежат установлению	не подлежит установлению	не подлежат установлению	<***>

1	2	3	4	5	6	7	8
		стрельбища)					
26.	Спортивные базы (5.1.7)	размещение спортивных баз и лагерей, в которых осуществляется спортивная подготовка длительно проживающих в них лиц	количество этажей – 6, из них этажность – 3	не подлежат установлению	не подлежит установлению	расстояние до места допустимого размещения объекта капитального строительства от границы земельного участка, смежной с линией объекта улично-дорожной сети (улица, проспект, бульвар, шоссе) – 5 м; смежной с линией объекта улично-дорожной сети (проезд, переулок, тупик) – 3 м, смежной с земельным участком, землями или земельными участками, находящимися в государственной и муниципальной собственности – 3 м	при наличии установленных документацией по планировке территории красных линий, линии отступа от красных линий в целях определения мест допустимого размещения зданий, строений, сооружений (линии регулирования застройки) расстояние до места допустимого размещения объекта капитального строительства от границы земельного участка, смежной с линией объекта улично-дорожной сети не подлежит применению <*> <***>
27.	Связь (6.8)	размещение объектов связи, радиовещания, телевидения, включая воздушные радиорелейные, надземные и подземные кабельные линии связи, линии радиофикации, антенные поля, усилительные пункты на кабельных линиях связи, инфраструктуру	не подлежит установлению	не подлежат установлению	не подлежит установлению	за исключением линейных объектов и входящих в их состав сооружений, расстояние до места допустимого размещения объекта капитального строительства от границы земельного участка, смежной с линией объекта	при наличии установленных документацией по планировке территории красных линий, линии отступа от красных линий в целях определения мест допустимого

1	2	3	4	5	6	7	8
		<p>спутниковой связи и телерадиовещания, за исключением объектов связи, размещение которых предусмотрено содержанием видов разрешенного использования с кодами 3.1.1, 3.2.3</p>				<p>улично-дорожной сети (улица, проспект, бульвар, шоссе) – 5 м; смежной с линией объекта улично-дорожной сети (проезд, переулок, тупик) – 3 м, смежной с земельным участком, землями или земельными участками, находящимися в государственной и муниципальной собственности – 3 м</p>	<p>размещения зданий, строений, сооружений (линии регулирования застройки) расстояние до места допустимого размещения объекта капитального строительства от границы земельного участка, смежной с линией объекта улично-дорожной сети не подлежит применению <*> <***></p>
28.	<p>Автомобильный транспорт (7.2)</p>	<p>размещение зданий и сооружений автомобильного транспорта. Содержание данного вида разрешенного использования включает в себя содержание видов разрешенного использования с кодами 7.2.1–7.2.3</p>	<p>не подлежит установлению</p>	<p>не подлежат установлению</p>	<p>не подлежит установлению</p>	<p>расстояние до места допустимого размещения объекта капитального строительства от границы земельного участка, смежной с линией объекта улично-дорожной сети (улица, проспект, бульвар, шоссе) – 5 м; смежной с линией объекта улично-дорожной сети (проезд, переулок, тупик) – 3 м, смежной с земельным участком, землями или земельными участками, находящимися в государственной и муниципальной собственности – 3 м</p>	<p>при наличии установленных документацией по планировке территории красных линий, линии отступа от красных линий в целях определения мест допустимого размещения зданий, строений, сооружений (линии регулирования застройки) расстояние до места допустимого размещения объекта капитального строительства от границы земельного участка, смежной с линией объекта улично-дорожной сети не</p>

1	2	3	4	5	6	7	8
							подлежит применению <*> <***>
29.	Размещение автомобильных дорог (7.2.1)	размещение автомобильных дорог за пределами населенных пунктов и технически связанных с ними сооружений, придорожных стоянок (парковок) транспортных средств в границах городских улиц и дорог, за исключением предусмотренных видами разрешенного использования с кодами 2.7.1, 4.9, 7.2.3, а также некапитальных сооружений, предназначенных для охраны транспортных средств; размещение объектов, предназначенных для размещения постов органов внутренних дел, ответственных за безопасность дорожного движения	не подлежит установлению	не подлежат установлению	не подлежит установлению	не подлежат установлению	<***>
30.	Обслуживание перевозок пассажиров (7.2.2)	размещение зданий и сооружений, предназначенных для обслуживания пассажиров, за исключением объектов капитального строительства, размещение которых предусмотрено содержанием вида разрешенного	не подлежит установлению	не подлежат установлению	не подлежит установлению	расстояние до места допустимого размещения объекта капитального строительства от границы земельного участка, смежной с линией объекта улично-дорожной сети (улица, проспект, бульвар, шоссе) – 5 м;	при наличии установленных документацией по планировке территории красных линий, линии отступа от красных линий в целях определения мест допустимого

1	2	3	4	5	6	7	8
		использования с кодом 7.6				смежной с линией объекта улично-дорожной сети (проезд, переулок, тупик) – 3 м, смежной с земельным участком, землями или земельными участками, находящимися в государственной и муниципальной собственности – 3 м	размещения зданий, строений, сооружений (линии регулирования застройки) расстояние до места допустимого размещения объекта капитального строительства от границы земельного участка, смежной с линией объекта улично-дорожной сети не подлежит применению <*> <***>
31.	Стоянки транспорта общего пользования (7.2.3)	размещение стоянок транспортных средств, осуществляющих перевозки людей по установленному маршруту	не подлежит установлению	не подлежат установлению	не подлежит установлению	не подлежат установлению	<***>
32.	Обеспечение внутреннего правопорядка (8.3)	размещение объектов капитального строительства, необходимых для подготовки и поддержания в готовности органов внутренних дел, Росгвардии и спасательных служб, в которых существует военизированная служба; размещение объектов гражданской обороны, за исключением объектов гражданской обороны, являющихся частями производственных зданий	не подлежит установлению	не подлежат установлению	на уровне поверхности земли – 60, ниже отметки земли – 90	расстояние до места допустимого размещения объекта капитального строительства от границы земельного участка, смежной с линией объекта улично-дорожной сети (улица, проспект, бульвар, шоссе) – 5 м; смежной с линией объекта улично-дорожной сети (проезд, переулок, тупик) – 3 м, смежной с земельным участком, землями или земельными	при наличии установленных документацией по планировке территории красных линий, линии отступа от красных линий в целях определения мест допустимого размещения зданий, строений, сооружений (линии регулирования застройки) расстояние до места допустимого размещения объекта

1	2	3	4	5	6	7	8
						участками, находящимися в государственной и муниципальной собственности – 3 м	капитального строительства от границы земельного участка, смежной с линией объекта улично-дорожной сети не подлежит применению <*> <***>
33.	Охрана природных территорий (9.1)	сохранение отдельных естественных качеств окружающей природной среды путем ограничения хозяйственной деятельности в данной зоне, в частности: создание и уход за запретными полосами, создание и уход за защитными лесами, в том числе городскими лесами, лесами в лесопарках, и иная хозяйственная деятельность, разрешенная в защитных лесах, соблюдение режима использования природных ресурсов в заказниках, сохранение свойств земель, являющихся особо ценными	не подлежит установлению	не подлежат установлению	не подлежит установлению	не подлежат установлению	не подлежат установлению
34.	Земельные участки (территории) общего пользования (12.0)	земельные участки общего пользования. Содержание данного вида разрешенного использования включает в себя содержание видов разрешенного использования с кодами 12.0.1–12.0.2	не подлежит установлению	не подлежат установлению	не подлежит установлению	не подлежат установлению	<***>

1	2	3	4	5	6	7	8
35.	Улично-дорожная сеть (12.0.1)	размещение объектов улично-дорожной сети: автомобильных дорог, трамвайных путей и пешеходных тротуаров в границах населенных пунктов, пешеходных переходов, бульваров, площадей, проездов, велодорожек и объектов велотранспортной и инженерной инфраструктуры; размещение придорожных стоянок (парковок) транспортных средств в границах городских улиц и дорог, за исключением предусмотренных видами разрешенного использования с кодами 2.7.1, 4.9, 7.2.3, а также некапитальных сооружений, предназначенных для охраны транспортных средств	не подлежит установлению	не подлежат установлению	не подлежит установлению	не подлежат установлению	<***>
36.	Благоустройство территории (12.0.2)	размещение декоративных, технических, планировочных, конструктивных устройств, элементов озеленения, различных видов оборудования и оформления, малых архитектурных форм, некапитальных нестационарных строений и	не подлежит установлению	не подлежат установлению	не подлежит установлению	не подлежат установлению	<***>

1	2	3	4	5	6	7	8
		сооружений, информационных щитов и указателей, применяемых как составные части благоустройства территории, общественных туалетов					
37.	Земельные участки, входящие в состав общего имущества собственников индивидуальных жилых домов в малоэтажном жилом комплексе (14.0)	земельные участки, относящиеся к общему имуществу собственников индивидуальных жилых домов в малоэтажном жилом комплексе и предназначенные для удовлетворения потребностей собственников индивидуальных жилых домов в малоэтажном жилом комплексе и (или) для размещения объектов капитального строительства, иного имущества, относящегося к общему имуществу собственников индивидуальных жилых домов в малоэтажном жилом комплексе	не подлежит установлению	не подлежат установлению	не подлежит установлению	расстояние до места допустимого размещения объекта капитального строительства от границы земельного участка, смежной с линией объекта улично-дорожной сети (улица, проспект, бульвар, шоссе) – 5 м; смежной с линией объекта улично-дорожной сети (проезд, переулок, тупик) – 3 м, смежной с земельным участком, землями или земельными участками, находящимися в государственной и муниципальной собственности – 3 м	при наличии установленных документацией по планировке территории красных линий, линии отступа от красных линий в целях определения мест допустимого размещения зданий, строений, сооружений (линии регулирования застройки) расстояние до места допустимого размещения объекта капитального строительства от границы земельного участка, смежной с линией объекта улично-дорожной сети не подлежит применению <*> <***>
Условно разрешенные виды использования территориальной зоны «Ж-3. Зона застройки индивидуальными жилыми домами»							

1	2	3	4	5	6	7	8
38.	Малоэтажная многоквартирная жилая застройка (2.1.1)	размещение малоэтажных многоквартирных домов (многоквартирные дома высотой до 4 этажей, включая мансардный); обустройство спортивных и детских площадок, площадок для отдыха; размещение объектов обслуживания жилой застройки во встроенных, пристроенных и встроенно-пристроенных помещениях малоэтажного многоквартирного дома, если общая площадь таких помещений в малоэтажном многоквартирном доме не составляет более 15% общей площади помещений дома	количество этажей – 6, из них этажность – 3	не подлежат установлению	на уровне поверхности земли – 60, ниже отметки земли – 90	расстояние до места допустимого размещения объекта капитального строительства от границы земельного участка, смежной с линией объекта улично-дорожной сети (улица, проспект, бульвар, шоссе) – 5 м; смежной с линией объекта улично-дорожной сети (проезд, переулок, тупик) – 3 м, смежной с земельным участком, землями или земельными участками, находящимися в государственной и муниципальной собственности – 3 м	<p>между длинными сторонами жилых зданий принимаются расстояния (бытовые разрывы):</p> <p>для жилых зданий с количеством этажей 2 – 3 этажа – не менее 15 м;</p> <p>для жилых зданий с количеством этажей от 4 включительно – в соответствии с нормами инсоляции, освещенности и противопожарных требований, но не менее 20 м <*>.</p> <p>При наличии установленной документацией по планировке территории красных линий, линии отступа от красных линий в целях определения мест допустимого размещения зданий, строений, сооружений (линии регулирования застройки) расстояние до места допустимого размещения объекта капитального строительства от границы земельного участка, смежной с</p>

1	2	3	4	5	6	7	8
							<p>линией объекта улично-дорожной сети не подлежит применению <*> <***></p>
39.	Среднеэтажная жилая застройка (2.5)	<p>размещение многоквартирных домов этажностью не выше восьми этажей; благоустройство и озеленение; размещение подземных гаражей и автостоянок; обустройство спортивных и детских площадок, площадок для отдыха; размещение объектов обслуживания жилой застройки во встроенных, пристроенных и встроенно-пристроенных помещениях многоквартирного дома, если общая площадь таких помещений в многоквартирном доме не составляет более 20% общей площади помещений дома</p>	<p>количество этажей – 7, из них этажность – 4</p>	<p>не подлежат установлению</p>	<p>на уровне поверхности земли – 40, ниже отметки земли – 90</p>	<p>расстояние до места допустимого размещения объекта капитального строительства от границы земельного участка, смежной с линией объекта улично-дорожной сети (улица, проспект, бульвар, шоссе) – 5 м; смежной с линией объекта улично-дорожной сети (проезд, переулок, тупик) – 3 м, смежной с земельным участком, землями или земельными участками, находящимися в государственной и муниципальной собственности – 3 м. Расстояние до стены подземной части объекта капитального строительства от границы земельного участка, смежной с линией объекта улично-дорожной сети, не нормируется, смежной с земельным участком, землями или земельными участками, находящимися в государственной и</p>	<p>между длинными сторонами жилых зданий принимаются расстояния (бытовые разрывы): для жилых зданий с количеством этажей 2 – 3 этажа – не менее 15 м; для жилых зданий с количеством этажей от 4 включительно – в соответствии с нормами инсоляции, освещенности и противопожарных требований, но не менее 20 м <*>. При наличии установленных документацией по планировке территории красных линий, линии отступа от красных линий в целях определения мест допустимого размещения зданий, строений, сооружений (линии регулирования застройки) расстояние до места допустимого</p>

1	2	3	4	5	6	7	8
						муниципальной собственности – 1 м	размещения объекта капитального строительства от границы земельного участка, смежной с линией объекта улично-дорожной сети не подлежит применению <*> <***>
40.	Хранение автотранспорта (2.7.1)	размещение отдельно стоящих и пристроенных гаражей, в том числе подземных, предназначенных для хранения автотранспорта, в том числе с разделением на машино-места, за исключением гаражей, размещение которых предусмотрено содержанием видов разрешенного использования с кодами 2.7.2, 4.9	для гаражей боксового типа, отдельно стоящих, в том числе в гаражных, гаражно-строительных кооперативах количество этажей – 2, из них этажность – 1; 5 – для подземных стоянок; 5 – для наземных стоянок	минимальная площадь земельного участка – 16 кв.м, максимальная площадь земельного участка – не подлежит установлению	не подлежит установлению	для гаражей боксового типа, отдельно стоящих расстояние до стены объекта капитального строительства от границ земельного участка не нормируется. Расстояние до стены подземной автостоянки от границы земельного участка, смежной с линией объекта улично-дорожной сети, не нормируется, смежной с земельным участком, землями или земельными участками, находящимися в государственной и муниципальной собственности – 1 м. Для наземных автостоянок расстояние до стены объекта капитального строительства от границы земельного участка, смежной с линией объекта	при наличии установленных документацией по планировке территории красных линий, линии отступа от красных линий в целях определения мест допустимого размещения зданий, строений, сооружений (линии регулирования застройки) расстояние до места допустимого размещения объекта капитального строительства от границы земельного участка, смежной с линией объекта улично-дорожной сети не подлежит применению <*> <***>

1	2	3	4	5	6	7	8
						<p>улично-дорожной сети (улица, проспект, бульвар, шоссе) – 5 м; смежной с линией объекта улично-дорожной сети (проезд, переулок, тупик) – 3 м, смежной с земельным участком, землями или земельными участками, находящимися в государственной и муниципальной собственности – 3 м</p>	
41.	Бытовое обслуживание (3.3)	размещение объектов капитального строительства, предназначенных для оказания населению или организациям бытовых услуг (похоронные бюро)	количество этажей – 6, из них этажность – 3	не подлежат установлению	60	<p>расстояние до места допустимого размещения объекта капитального строительства от границы земельного участка, смежной с линией объекта улично-дорожной сети (улица, проспект, бульвар, шоссе) – 5 м; смежной с линией объекта улично-дорожной сети (проезд, переулок, тупик) – 3 м, смежной с земельным участком, землями или земельными участками, находящимися в государственной и муниципальной собственности – 3 м</p>	<p>при наличии установленных документацией по планировке территории красных линий, линии отступа от красных линий в целях определения мест допустимого размещения зданий, строений, сооружений (линии регулирования застройки) расстояние до места допустимого размещения объекта капитального строительства от границы земельного участка, смежной с линией объекта улично-дорожной сети не подлежит применению <*></p>

1	2	3	4	5	6	7	8
							<***> <****>
42.	Религиозное использование (3.7)	размещение зданий и сооружений религиозного использования. Содержание данного вида разрешенного использования включает в себя содержание видов разрешенного использования с кодами 3.7.1–3.7.2	не подлежит установлению	не подлежат установлению	60	расстояние до места допустимого размещения объекта капитального строительства от границы земельного участка, смежной с линией объекта улично-дорожной сети (улица, проспект, бульвар, шоссе) – 5 м; смежной с линией объекта улично-дорожной сети (проезд, переулок, тупик) – 3 м, смежной с земельным участком, землями или земельными участками, находящимися в государственной и муниципальной собственности – 3 м	при наличии установленных документацией по планировке территории красных линий, линии отступа от красных линий в целях определения мест допустимого размещения зданий, строений, сооружений (линии регулирования застройки) расстояние до места допустимого размещения объекта капитального строительства от границы земельного участка, смежной с линией объекта улично-дорожной сети не подлежит применению <***> <****>
43.	Осуществление религиозных обрядов (3.7.1)	размещение зданий и сооружений, предназначенных для совершения религиозных обрядов и церемоний (в том числе церкви, соборы, храмы, часовни, мечети, моленные дома, синагоги)	не подлежит установлению	не подлежат установлению	60	расстояние до места допустимого размещения объекта капитального строительства от границы земельного участка, смежной с линией объекта улично-дорожной сети (улица, проспект, бульвар, шоссе) – 5 м;	при наличии установленных документацией по планировке территории красных линий, линии отступа от красных линий в целях определения мест допустимого

1	2	3	4	5	6	7	8
						смежной с линией объекта улично-дорожной сети (проезд, переулок, тупик) – 3 м, смежной с земельным участком, землями или земельными участками, находящимися в государственной и муниципальной собственности – 3 м	размещения зданий, строений, сооружений (линии регулирования застройки) расстояние до места допустимого размещения объекта капитального строительства от границы земельного участка, смежной с линией объекта улично-дорожной сети не подлежит применению <*> <***>
44.	Религиозное управление и образование (3.7.2)	размещение зданий, предназначенных для постоянного местонахождения духовных лиц, паломников и послушников в связи с осуществлением ими религиозной службы, а также для осуществления благотворительной и религиозной образовательной деятельности (монастыри, скиты, дома священнослужителей, воскресные и религиозные школы, семинарии, духовные училища)	не подлежит установлению	не подлежат установлению	60	расстояние до места допустимого размещения объекта капитального строительства от границы земельного участка, смежной с линией объекта улично-дорожной сети (улица, проспект, бульвар, шоссе) – 5 м; смежной с линией объекта улично-дорожной сети (проезд, переулок, тупик) – 3 м, смежной с земельным участком, землями или земельными участками, находящимися в государственной и муниципальной собственности – 3 м	при наличии установленных документацией по планировке территории красных линий, линии отступа от красных линий в целях определения мест допустимого размещения зданий, строений, сооружений (линии регулирования застройки) расстояние до места допустимого размещения объекта капитального строительства от границы земельного участка, смежной с линией объекта улично-дорожной сети не

1	2	3	4	5	6	7	8
							подлежит применению <*> <***>
45.	Деловое управление (4.1)	размещение объектов капитального строительства с целью: размещения объектов управленческой деятельности, не связанной с государственным или муниципальным управлением и оказанием услуг, а также с целью обеспечения совершения сделок, не требующих передачи товара в момент их совершения между организациями, в том числе биржевая деятельность (за исключением банковской и страховой деятельности)	количество этажей – 6, из них этажность – 3	не подлежат установлению	на уровне поверхности земли – 60, ниже отметки земли – 90	расстояние до места допустимого размещения объекта капитального строительства от границы земельного участка, смежной с линией объекта улично-дорожной сети (улица, проспект, бульвар, шоссе) – 5 м; смежной с линией объекта улично-дорожной сети (проезд, переулок, тупик) – 3 м, смежной с земельным участком, землями или земельными участками, находящимися в государственной и муниципальной собственности – 3 м	при наличии установленных документацией по планировке территории красных линий, линии отступа от красных линий в целях определения мест допустимого размещения зданий, строений, сооружений (линии регулирования застройки) расстояние до места допустимого размещения объекта капитального строительства от границы земельного участка, смежной с линией объекта улично-дорожной сети не подлежит применению <*> <***>
46.	Рынки (4.3)	размещение объектов капитального строительства, сооружений, предназначенных для организации постоянной или временной торговли (ярмарка, рынок, базар), с учетом того, что каждое из	количество этажей – 6, из них этажность – 3	не подлежат установлению	не подлежит установлению	расстояние до места допустимого размещения объекта капитального строительства от границы земельного участка, смежной с линией объекта улично-дорожной сети (улица, проспект, бульвар,	при наличии установленных документацией по планировке территории красных линий, линии отступа от красных линий в целях

1	2	3	4	5	6	7	8
		торговых мест не располагает торговой площадью более 200 кв. м; размещение гаражей и (или) стоянок для автомобилей сотрудников и посетителей рынка				шоссе) – 5 м; смежной с линией объекта улично-дорожной сети (проезд, переулок, тупик) – 3 м, смежной с земельным участком, землями или земельными участками, находящимися в государственной и муниципальной собственности – 3 м	допустимого размещения зданий, строений, сооружений (линии регулирования застройки) расстояние до места допустимого размещения объекта капитального строительства от границы земельного участка, смежной с линией объекта улично-дорожной сети не подлежит применению <*> <***>
47.	Банковская и страховая деятельность (4.5)	размещение объектов капитального строительства, предназначенных для размещения организаций, оказывающих банковские и страховые услуги	количество этажей – 6, из них этажность – 3	не подлежат установлению	на уровне поверхности земли – 60, ниже отметки земли – 90	расстояние до места допустимого размещения объекта капитального строительства от границы земельного участка, смежной с линией объекта улично-дорожной сети (улица, проспект, бульвар, шоссе) – 5 м; смежной с линией объекта улично-дорожной сети (проезд, переулок, тупик) – 3 м, смежной с земельным участком, землями или земельными участками, находящимися в государственной и муниципальной собственности – 3 м	при наличии установленных документацией по планировке территории красных линий, линии отступа от красных линий в целях определения мест допустимого размещения зданий, строений, сооружений (линии регулирования застройки) расстояние до места допустимого размещения объекта капитального строительства от границы земельного участка, смежной с линией объекта улично-

1	2	3	4	5	6	7	8
							<p>дорожной сети не подлежит применению <*> <***></p>
48.	Общественное питание (4.6)	размещение объектов капитального строительства в целях устройства мест общественного питания за плату (рестораны, кафе, столовые, закусочные, бары)	количество этажей – 6, из них этажность – 3	не подлежат установлению	60	<p>расстояние до места допустимого размещения объекта капитального строительства от границы земельного участка, смежной с линией объекта улично-дорожной сети (улица, проспект, бульвар, шоссе) – 5 м; смежной с линией объекта улично-дорожной сети (проезд, переулок, тупик) – 3 м, смежной с земельным участком, землями или земельными участками, находящимися в государственной и муниципальной собственности – 3 м</p>	<p>при наличии установленных документацией по планировке территории красных линий, линии отступа от красных линий в целях определения мест допустимого размещения зданий, строений, сооружений (линии регулирования застройки) расстояние до места допустимого размещения объекта капитального строительства от границы земельного участка, смежной с линией объекта улично-дорожной сети не подлежит применению <*> <***></p>
49.	Гостиничное обслуживание (4.7)	размещение гостиниц	количество этажей – 6, из них этажность – 3	не подлежат установлению	поверхности земли – 60, ниже отметки земли – 90	<p>расстояние до места допустимого размещения объекта капитального строительства от границы земельного участка, смежной с линией объекта улично-дорожной сети</p>	<p>при наличии установленных документацией по планировке территории красных линий, линии отступа от красных линий в целях</p>

1	2	3	4	5	6	7	8
						<p>(улица, проспект, бульвар, шоссе) – 5 м; смежной с линией объекта улично-дорожной сети (проезд, переулок, тупик) – 3 м, смежной с земельным участком, землями или земельными участками, находящимися в государственной и муниципальной собственности – 3 м</p>	<p>определения мест допустимого размещения зданий, строений, сооружений (линии регулирования застройки) расстояние до места допустимого размещения объекта капитального строительства от границы земельного участка, смежной с линией объекта улично-дорожной сети не подлежит применению <*> <***></p>
50.	Служебные гаражи (4.9)	<p>размещение постоянных или временных гаражей, стоянок для хранения служебного автотранспорта, используемого в целях осуществления видов деятельности, предусмотренных видами разрешенного использования с кодами 3.0, 4.0, а также для стоянки и хранения транспортных средств общего пользования, в том числе в депо</p>	<p>для гаражей боксового типа, отдельно стоящих количество этажей – 2, из них этажность – 1; 5 – для подземных стоянок; 5 – для наземных стоянок</p>	<p>минимальная площадь земельного участка – 18 кв. м, максимальная площадь земельного участка – не подлежит установлению</p>	90	<p>расстояние до места допустимого размещения объекта капитального строительства от границы земельного участка, смежной с линией объекта улично-дорожной сети (улица, проспект, бульвар, шоссе) – 5 м; смежной с линией объекта улично-дорожной сети (проезд, переулок, тупик) – 3 м, смежной с земельным участком, землями или земельными участками, находящимися в государственной и муниципальной собственности – 3 м.</p>	<p>при наличии установленных документацией по планировке территории красных линий, линии отступа от красных линий в целях определения мест допустимого размещения зданий, строений, сооружений (линии регулирования застройки) расстояние до места допустимого размещения объекта капитального строительства от границы земельного участка, смежной с</p>

1	2	3	4	5	6	7	8
						<p>Расстояние до стены подземной автостоянки от границы земельного участка, смежной с линией объекта улично-дорожной сети, не нормируется, смежной с земельным участком, землями или земельными участками, находящимися в государственной и муниципальной собственности – 1 м</p>	<p>линией объекта улично-дорожной сети не подлежит применению <*> <***></p>
51.	<p>Заправка транспортных средств (4.9.1.1)</p>	<p>размещение автозаправочных станций; размещение магазинов сопутствующей торговли, зданий для организации общественного питания в качестве объектов дорожного сервиса</p>	<p>количество этажей – 5, из них этажность – 2</p>	<p>не подлежат установлению</p>	<p>не подлежит установлению</p>	<p>расстояние до места допустимого размещения объекта капитального строительства от границы земельного участка, смежной с линией объекта улично-дорожной сети (улица, проспект, бульвар, шоссе) – 5 м; смежной с линией объекта улично-дорожной сети (проезд, переулок, тупик) – 3 м, смежной с земельным участком, землями или земельными участками, находящимися в государственной и муниципальной собственности – 3 м</p>	<p>при наличии установленных документацией по планировке территории красных линий, линии отступа от красных линий в целях определения мест допустимого размещения зданий, строений, сооружений (линии регулирования застройки) расстояние до места допустимого размещения объекта капитального строительства от границы земельного участка, смежной с линией объекта улично-дорожной сети не подлежит применению <*></p>

1	2	3	4	5	6	7	8
							<***>
52.	Автомобильные мойки (4.9.1.3)	размещение автомобильных моек, а также размещение магазинов сопутствующей торговли	количество этажей – 5, из них этажность – 2	не подлежат установлению	не подлежит установлению	расстояние до места допустимого размещения объекта капитального строительства от границы земельного участка, смежной с линией объекта улично-дорожной сети (улица, проспект, бульвар, шоссе) – 5 м; смежной с линией объекта улично-дорожной сети (проезд, переулок, тупик) – 3 м, смежной с земельным участком, землями или земельными участками, находящимися в государственной и муниципальной собственности – 3 м	при наличии установленных документацией по планировке территории красных линий, линии отступа от красных линий в целях определения мест допустимого размещения зданий, строений, сооружений (линии регулирования застройки) расстояние до места допустимого размещения объекта капитального строительства от границы земельного участка, смежной с линией объекта улично-дорожной сети не подлежит применению <***> <***>
53.	Ремонт автомобилей (4.9.1.4)	размещение мастерских, предназначенных для ремонта и обслуживания автомобилей, и прочих объектов дорожного сервиса, а также размещение магазинов сопутствующей торговли	количество этажей – 5, из них этажность – 2	не подлежат установлению	не подлежит установлению	расстояние до места допустимого размещения объекта капитального строительства от границы земельного участка, смежной с линией объекта улично-дорожной сети (улица, проспект, бульвар, шоссе) – 5 м; смежной с линией объекта	при наличии установленных документацией по планировке территории красных линий, линии отступа от красных линий в целях определения мест допустимого размещения зданий,

1	2	3	4	5	6	7	8
						<p>улично-дорожной сети (проезд, переулок, тупик) – 3 м, смежной с земельным участком, землями или земельными участками, находящимися в государственной и муниципальной собственности – 3 м</p>	<p>строений, сооружений (линии регулирования застройки) расстояние до места допустимого размещения объекта капитального строительства от границы земельного участка, смежной с линией объекта улично-дорожной сети не подлежит применению <*> <***></p>
54.	Выставочно-ярмарочная деятельность (4.10)	<p>размещение объектов капитального строительства, сооружений, предназначенных для осуществления выставочно-ярмарочной и конгрессной деятельности, включая деятельность, необходимую для обслуживания указанных мероприятий (застройка экспозиционной площади, организация питания участников мероприятий)</p>	<p>количество этажей – 6, из них этажность – 3</p>	<p>не подлежат установлению</p>	60	<p>расстояние до места допустимого размещения объекта капитального строительства от границы земельного участка, смежной с линией объекта улично-дорожной сети (улица, проспект, бульвар, шоссе) – 5 м; смежной с линией объекта улично-дорожной сети (проезд, переулок, тупик) – 3 м, смежной с земельным участком, землями или земельными участками, находящимися в государственной и муниципальной собственности – 3 м</p>	<p>при наличии установленной документацией по планировке территории красных линий, линии отступа от красных линий в целях определения мест допустимого размещения зданий, строений, сооружений (линии регулирования застройки) расстояние до места допустимого размещения объекта капитального строительства от границы земельного участка, смежной с линией объекта улично-дорожной сети не подлежит применению</p>

1	2	3	4	5	6	7	8
							<*> <***>
Вспомогательные виды разрешенного использования территориальной зоны «Ж-3. Зона застройки индивидуальными жилыми домами»							
55.	Предоставление коммунальных услуг (3.1.1)	размещение зданий и сооружений, обеспечивающих поставку воды, тепла, электричества, газа, отвод канализационных стоков, очистку и уборку объектов недвижимости (котельных, водозаборов, очистных сооружений, насосных станций, водопроводов, линий электропередач, трансформаторных подстанций, газопроводов, линий связи, телефонных станций, канализаций, стоянок, гаражей и мастерских для обслуживания уборочной и аварийной техники, сооружений, необходимых для сбора и плавки снега)	не подлежит установлению	не подлежат установлению	не подлежит установлению	не подлежат установлению	<***>
56.	Благоустройство территории (12.0.2)	размещение декоративных, технических, планировочных, конструктивных устройств, элементов озеленения, различных видов оборудования и оформления, малых архитектурных форм, некапитальных нестационарных строений и	не подлежит установлению	не подлежат установлению	не подлежит установлению	не подлежат установлению	<***>

1	2	3	4	5	6	7	8
		сооружений, информационных щитов и указателей, применяемых как составные части благоустройства территории, общественных туалетов					

<*> В условиях строительства и реконструкции, когда размеры земельных участков меньше установленных градостроительным регламентом минимальных размеров земельных участков либо конфигурация, инженерно-геологические или иные характеристики которых неблагоприятны для застройки, а также в целях соответствия архитектурно-градостроительному облику сложившейся застройки, указанные расстояния могут быть сокращены при соблюдении требований технических регламентов, норм инсоляции, освещенности и противопожарных требований, а также обеспечении непросматриваемости жилых помещений из окна в окно.

<***> 1. При наличии утвержденной документации по планировке территории:

1) расстояние до места допустимого размещения объекта капитального строительства определяется от красной линии улицы, проспекта, бульвара, шоссе – 5 м; проезда, переулка, тупика – 3 м;

при наличии установленной линии отступа от красных линий в целях определения мест допустимого размещения зданий, строений, сооружений (линии регулирования застройки) данное расстояние не подлежит установлению;

для гаражей для собственных нужд и подземной части объекта капитального строительства минимальные отступы от красной линии улично-дорожной сети – не подлежат установлению;

2) минимальные отступы от красной линии, установленной вне объектов улично-дорожной сети в целях строительства (реконструкции) сооружений инженерной инфраструктуры – не подлежат установлению.

2. Для видов разрешенного использования: «Для индивидуального жилищного строительства (2.1)», «Блокированная жилая застройка (2.3)» расстояния от границ смежного земельного участка до места допустимого размещения объекта капитального строительства могут быть сокращены по взаимному письменному согласию правообладателей земельных участков или объектов капитального строительства; в случае реконструкции в условиях сложившейся застройки допускается принимать существующие значения отступов от границы земельного участка смежной с линией объекта улично-дорожной сети по отношению ко всей границе земельного участка, без дополнительных разрешений и согласований.

В случае реконструкции иных объектов капитального строительства в условиях сложившейся застройки допускается сохранение существующих отступов объекта капитального строительства от границы земельного участка, смежной с линией улично-дорожной сети, смежной с землями государственной или муниципальной собственности, а от границ смежных земельных участков по письменному согласию правообладателей земельных участков или объектов капитального строительства.

3. В случае строительства или реконструкции объекта капитального строительства место допустимого размещения данного объекта не может

пересекать границы земельного участка и (или) установленные красные линии.

<***> Иные предельные параметры разрешенного строительства, реконструкции объектов капитального строительства, относящиеся ко всем видам разрешенного использования зоны Ж-3:

1. При размещении зданий, строений и сооружений в данной территориальной зоне должны соблюдаться установленные законодательством нормы пожарной безопасности, обеспечения санитарно-эпидемиологического благополучия населения, нормативные противопожарные и санитарно-эпидемиологические разрывы между зданиями, строениями и сооружениями, в том числе и расположенными на смежных земельных участках, а также технические регламенты, национальные стандарты и правила.

В случае реконструкции объекта капитального строительства, построенного до вступления в силу настоящих Правил, допускается сохранение существующих параметров объекта капитального строительства, если такая реконструкция не приводит к изменению внешних объемно-пространственных характеристик объекта, без дополнительных разрешений и согласований.

2. Все строения в границах земельного участка должны быть обеспечены системами водоотведения с кровли с целью предотвращения подтопления смежных земельных участков и строений.

3. Требования к ограждению земельных участков, предназначенных для индивидуального жилищного строительства:

высота ограждений земельных участков со стороны улично-дорожной сети должна быть не более 2,5 метра. Конструкция и внешний вид ограждения должен соответствовать решениям фасадов и применяемым отделочным материалам домовладения, расположенного на ограждаемом участке. Рекомендуются конструкцию и высоту ограждения выполнять единообразно на протяжении одного квартала с обеих сторон улицы;

ворота в заборе разрешается устанавливать только со стороны территорий общего пользования;

ограждения между смежными земельными участками должны быть высотой не более 2 метров и выполняться из свето-аэропрозрачного материала и должны быть проветриваемыми на высоту не менее 0,3 метра от уровня земли;

при условии соблюдения норм инсоляции и освещенности жилых помещений и по взаимному согласию смежных землепользователей допускается устройство сплошных ограждений из качественных и эстетически выполненных элементов. При общей толщине конструкции ограждения до 100 миллиметров ограждение допускается устанавливать по центру межевой границы участка, при большей толщине конструкции – смещать в сторону участка инициатора ограждения на величину превышения указанной нормы.

4. Минимальные расстояния от зданий, сооружений, коммуникаций, инженерных сетей до деревьев с диаметром кроны до 5 метров и кустарников приведены в таблице 27.

Таблица 27

Сооружение, здание, коммуникация, инженерная сеть	Расстояния до оси растения, м	
	деревя	кустарника
От наружных стен зданий и сооружений	5,0	1,5
От наружных стен общеобразовательных организаций и дошкольных образовательных организаций	10,0	1,5
От края тротуаров	0,7	0,5
От края проезжей части, улиц, кромок укрепленных полос, обочины дорог и бровок канав	2,0	1,0
От мачт и опор осветительной сети, колонн и эстакад	4,0	-
От подошвы откосов, террас	1,0	0,5
От подошвы и внутренней грани подпорных стенок	3,0	1,0
От подземных сетей:		
газопровода, канализации	1,5	-
теплотрасс	2,0	1,0
водопровода, дренажа	2,0	-
силовых кабелей и кабелей связи	2,0	0,7

Приведенные в таблице 27 нормы относятся к деревьям с диаметром кроны не более 5 метров и должны быть соответственно увеличены для деревьев большего диаметра на расстояние, превышающее диаметр кроны в 5 метров.

До границы смежного земельного участка расстояния по санитарно-бытовым условиям должны быть не менее: от стволов высокорослых деревьев – 4 метров, от стволов среднерослых деревьев – 2 метров, от кустарников – 1 метра.

5. Расстояние между жилым домом (строением) и границей смежного участка измеряется от цоколя жилого дома (строения) или от стены жилого дома (строения) при отсутствии цоколя, если элементы жилого дома (строения) – эркер, крыльцо, навес, свес крыши и другие элементы выступают не более чем на 0,5 метра от плоскости стены. Если элементы второго и последующих этажей жилого дома (строения) выступают более чем на 0,5 метра из плоскости наружной стены, расстояние между жилым

домом (строением), красной линией, линией регулирования застройки и границей смежного участка измеряется от выступающих частей или от проекции их на землю (балконы, архитектурные элементы фасада здания второго и последующих этажей). Крыльцо, пандус, отмостка и любые выступающие части объектов капитального строительства при проекции их на землю должны располагаться в границах предоставленного (приобретенного) земельного участка.

6. Для многоквартирных жилых домов принимается норма расчета не менее 0,75 машино-места или парковочного места на одну квартиру стандартного жилья и не менее 1,5 машино-места или парковочного места на одну квартиру жилья бизнес-класса с размещением 100 процентов в границах земельного участка под многоквартирным домом. Размещение модульных быстровозводимых стоянок автомобилей механизированного, полумеханизированного типов не допускается.

Нормы расчета стоянок автомобилей для иных объектов определяются в соответствии с таблицей 28.

Таблица 28

№ п/п	Виды объекта	Расчетная единица	Число машино-мест и (или) парковочных мест на расчетную единицу
1	2	3	4
1.	Учреждения управления, кредитно-финансовые и юридические учреждения (деловое управление, банковская и страховая деятельность) в том числе с залами для посетителей	100 работающих	6 12
2.	Научные, проектные организации, офисы, специальные учебные заведения	100 работающих или учащихся	10
3.	Офисы с залами для посетителей	100 работающих	20
4.	Спортивные здания и сооружения: с трибунами для зрителей без трибун для зрителей	100 мест	15 4
5.	Кинотеатры, концертные и выставочные залы, музеи	100 мест или посетителей	13
6.	Парки культуры и отдыха, пляжи	100 посетителей	6
7.	Гостиницы	100 посетителей и персонала одновременно	6

1	2	3	4
8.	Магазины, торговые центры: магазины торговой площадью не более 100 кв. м включительно магазины торговой площадью более 100 кв. м до 400 кв. м включительно магазины торговой площадью более 400 кв. м	на 100 кв. м торговой площади	2 6 10
9.	Рынки	50 торговых мест	23
10.	Предприятия бытового обслуживания	100 посетителей	6
11.	Рестораны, кафе вместимостью 15 посадочных мест и более	100 мест	13

По туристическим маршрутам города Ставрополя следует предусматривать стоянки туристических автобусов и легковых автомобилей, принадлежащих туристам. Указанные стоянки должны быть размещены с учетом обеспечения удобных подходов к объектам туристического осмотра, но не далее 500 метров от них и не нарушать целостный характер исторической среды.

7. Допустимые площади озелененной территории земельных участков определяются в соответствии с таблицей 29.

Таблица 29

№ п/п	Вид разрешенного использования земельного участка	Площадь озелененной территории, %
1.	Для индивидуального жилищного строительства	40 и более
2.	Среднеэтажная, малоэтажная многоквартирная жилая застройка, блокированная жилая застройка	25 и более
3.	Образование и просвещение	50 и более
4.	Для размещения прочих объектов, за исключением коммунальных объектов, объектов транспорта	10 и более
5.	Земельные участки (территории) общего пользования	не подлежит установлению

К озелененной территории земельного участка относятся части участка и (или) объекта капитального строительства, которые не заняты временными сооружениями, тротуарами или проездами с твердым покрытием и при этом полностью или частично покрыты зелеными насаждениями, доступными для всех пользователей объектов, расположенных на земельном участке.

Озелененная территория земельного участка может быть оборудована:

площадками отдыха, детскими площадками, открытыми спортивными площадками, грунтовыми пешеходными дорожками, другими подобными объектами. Площадь, занимаемая объектами, которыми может быть оборудована озелененная территория земельного участка, не должна превышать 50 процентов площади озелененной территории.

Допускается частичное размещение элементов благоустройства и озеленения на эксплуатируемой кровле, при этом приоритетное значение имеет размещение элементов благоустройства и озеленения на уровне земли.

<****> Использование земельных участков и объектов капитального строительства при предоставлении ритуальных услуг:

при предоставлении ритуальных услуг использование земельного участка и объекта капитального строительства осуществляется физическими и юридическими лицами в соответствии с требованиями законодательства с учетом ограничений, установленных настоящими Правилами и правилами благоустройства территории города Ставрополя;

похоронные бюро, организации, предоставляющие ритуальные услуги, следует размещать в специально выделенном для этих целей отдельно стоящем объекте капитального строительства, расположенном на земельном участке, вид разрешенного использования которого позволяет осуществление данного вида деятельности;

объекты капитального строительства, в которых осуществляется предоставление ритуальных услуг, размещаются при условии наличия зоны моральной защиты, которая обеспечивает визуальную защиту таких объектов, в том числе входы и выходы, закрывает их обзор со стороны территорий общего пользования, жилых домов, организаций, осуществляющих образовательную деятельность, медицинских организаций и организаций культуры, а также автомобильных дорог общего пользования.

Статья 42. Ж-4. Зона садоводческих, огороднических некоммерческих объединений граждан

Зона предназначена для ведения садоводства, огородничества, для строительства сооружений как сезонного, так и круглогодичного использования.

Земельный участок, предоставленный садоводческому (огородническому) объединению, состоит из земель общего пользования и садовых (огороднических) участков.

Виды разрешенного использования земельных участков и объектов капитального строительства зоны садоводческих, огороднических некоммерческих объединений граждан приведены в таблице 30 настоящих Правил.

Таблица 30

№ п/п	Наименование вида разрешенного использования земельного участка (код (числовое обозначение) вида разрешенного использования земельного участка)	Характеристика вида разрешенного использования	Предельные размеры земельных участков и предельные параметры разрешенного строительства, реконструкции объектов капитального строительства				
			Предельное количество этажей зданий, строений, сооружений	Предельные (минимальные и (или) максимальные) размеры земельных участков, в том числе их площадь, кв. м	Максимальный процент застройки в границах земельного участка	Минимальные отступы от границ земельных участков	Иные предельные параметры
1	2	3	4	5	6	7	8
Основные виды разрешенного использования территориальной зоны «Ж-4. Зона садоводческих, огороднических некоммерческих объединений граждан»							
1.	Коммунальное обслуживание (3.1)	размещение зданий и сооружений в целях обеспечения физических и юридических лиц коммунальными услугами. Содержание данного вида разрешенного использования включает в себя содержание видов разрешенного использования с кодами 3.1.1–3.1.2	количество этажей – 6, из них этажность – 3	не подлежат установлению	не подлежит установлению	за исключением линейных объектов и входящих в их состав сооружений, расстояние до места допустимого размещения объекта капитального строительства от границы земельного участка, смежной с линией объекта улично-дорожной сети (улица, проспект, бульвар, шоссе) – 5 м; смежной с линией объекта улично-дорожной сети (проезд, переулок, тупик) – 3 м, смежной с территорией	при наличии установленных документацией по планировке территории красных линий, линии отступа от красных линий в целях определения мест допустимого размещения зданий, строений, сооружений (линии регулирования застройки) расстояние до места допустимого размещения объекта капитального строительства от границы земельного участка, смежной с

1	2	3	4	5	6	7	8
						<p>общего пользования садоводческого, огороднического некоммерческого объединения граждан, в котором находится земельный участок – 3 м, смежной с земельным участком, землями или земельными участками, находящимися в государственной и муниципальной собственности – 3 м</p>	<p>линией объекта улично-дорожной сети не подлежит применению <*> <***></p>
2.	<p>Предоставление коммунальных услуг (3.1.1)</p>	<p>размещение зданий и сооружений, обеспечивающих поставку воды, тепла, электричества, газа, отвод канализационных стоков, очистку и уборку объектов недвижимости (котельных, водозаборов, очистных сооружений, насосных станций, водопроводов, линий электропередач, трансформаторных подстанций, газопроводов, линий связи, телефонных станций, канализаций, стоянок, гаражей и мастерских для обслуживания уборочной и аварийной техники, сооружений, необходимых</p>	<p>не подлежит установлению</p>	<p>не подлежат установлению</p>	<p>не подлежит установлению</p>	<p>за исключением линейных объектов и входящих в их состав сооружений, расстояние до места допустимого размещения объекта капитального строительства от границы земельного участка, смежной с линией объекта улично-дорожной сети (улица, проспект, бульвар, шоссе) – 5 м; смежной с линией объекта улично-дорожной сети (проезд, переулок, тупик) – 3 м, смежной с территорией общего пользования садоводческого,</p>	<p>при наличии установленных документацией по планировке территории красных линий, линии отступа от красных линий в целях определения мест допустимого размещения зданий, строений, сооружений (линии регулирования застройки) расстояние до места допустимого размещения объекта капитального строительства от границы земельного участка, смежной с линией объекта улично-дорожной сети не</p>

1	2	3	4	5	6	7	8
		для сбора и плавки снега)				огороднического некоммерческого объединения граждан, в котором находится земельный участок – 3 м, смежной с земельным участком, землями или земельными участками, находящимися в государственной и муниципальной собственности – 3 м	подлежит применению <*> <***>
3.	Административные здания организаций, обеспечивающих предоставление коммунальных услуг (3.1.2)	размещение зданий, предназначенных для приема физических и юридических лиц в связи с предоставлением им коммунальных услуг	количество этажей – 6, из них этажность – 3	не подлежат установлению	не подлежит установлению	за исключением линейных объектов и входящих в их состав сооружений, расстояние до места допустимого размещения объекта капитального строительства от границы земельного участка, смежной с линией объекта улично-дорожной сети (улица, проспект, бульвар, шоссе) – 5 м; смежной с линией объекта улично-дорожной сети (проезд, переулок, тупик) – 3 м, смежной с территорией общего пользования садоводческого, огороднического некоммерческого	при наличии установленных документацией по планировке территории красных линий, линии отступа от красных линий в целях определения мест допустимого размещения зданий, строений, сооружений (линии регулирования застройки) расстояние до места допустимого размещения объекта капитального строительства от границы земельного участка, смежной с линией объекта улично-дорожной сети не подлежит применению <*>

1	2	3	4	5	6	7	8
						объединения граждан, в котором находится земельный участок – 3 м, смежной с земельным участком, землями или земельными участками, находящимися в государственной и муниципальной собственности – 3 м	<***>
4.	Стоянка транспортных средств (4.9.2)	размещение стоянок (парковок) легковых автомобилей и других мототранспортных средств, в том числе мотоциклов, мотороллеров, мотоколясок, мопедов, скутеров, за исключением встроенных, пристроенных и встроенно-пристроенных стоянок	не подлежит установлению	не подлежат установлению	не подлежит установлению	не подлежат установлению	<***>
5.	Земельные участки (территории) общего пользования (12.0)	земельные участки общего пользования. Содержание данного вида разрешенного использования включает в себя содержание видов разрешенного использования с кодами 12.0.1–12.0.2	не подлежит установлению	не подлежат установлению	не подлежит установлению	не подлежат установлению	<***>
6.	Улично-дорожная сеть (12.0.1)	размещение объектов улично-дорожной сети: автомобильных дорог, трамвайных путей и пешеходных тротуаров в границах населенных	не подлежит установлению	не подлежат установлению	не подлежит установлению	не подлежат установлению	<***>

1	2	3	4	5	6	7	8
		<p>пунктов, пешеходных переходов, бульваров, площадей, проездов, велодорожек и объектов велотранспортной и инженерной инфраструктуры; размещение придорожных стоянок (парковок) транспортных средств в границах городских улиц и дорог, за исключением предусмотренных видами разрешенного использования с кодами 2.7.1, 4.9, 7.2.3, а также некапитальных сооружений, предназначенных для охраны транспортных средств</p>					
7.	Благоустройство территории (12.0.2)	<p>размещение декоративных, технических, планировочных, конструктивных устройств, элементов озеленения, различных видов оборудования и оформления, малых архитектурных форм, некапитальных нестационарных строений и сооружений, информационных щитов и указателей, применяемых как составные части благоустройства территории, общественных туалетов</p>	не подлежит установлению	не подлежат установлению	не подлежит установлению	не подлежат установлению	<***>
8.	Земельные участки	земельные участки,	не подлежит	не подлежат	не подлежит	не подлежат	при наличии

1	2	3	4	5	6	7	8
	общего назначения (13.0)	являющиеся имуществом общего пользования и предназначенные для общего использования правообладателями земельных участков, расположенных в границах территории ведения гражданами садоводства или огородничества для собственных нужд, и (или) для размещения объектов капитального строительства, относящихся к имуществу общего пользования	установлению	установлению	установлению	установлению	установленных документацией по планировке территории красных линий, линии отступа от красных линий в целях определения мест допустимого размещения зданий, строений, сооружений (линии регулирования застройки) расстояние до места допустимого размещения объекта капитального строительства от границы земельного участка, смежной с линией объекта улично-дорожной сети не подлежит применению <*> <***>
9.	Ведение огородничества (13.1)	осуществление отдыха и (или) выращивания гражданами для собственных нужд сельскохозяйственных культур; размещение хозяйственных построек, не являющихся объектами недвижимости, предназначенных для хранения инвентаря и урожая сельскохозяйственных культур	1	минимальная площадь земельного участка – 300 кв. м, максимальная площадь земельного участка – 1200 кв. м	0	расстояние до хозяйственных построек от границ земельного участка – 1 м, данное расстояние может быть сокращено по взаимному согласию правообладателей земельных участков или объектов капитального строительства	расстояния от хозяйственных построек до окон жилых помещений индивидуального дома (комнат, кухонь и веранд), расположенных на соседних земельных участках, должны быть не менее 6 м. При отсутствии централизованной канализации расстояние

1	2	3	4	5	6	7	8
							<p>от туалета до стен соседнего дома необходимо принимать не менее 12 м, до источника водоснабжения (колодца) – не менее 25 м <*> <***></p>
10.	Ведение садоводства (13.2)	<p>осуществление отдыха и (или) выращивания гражданами для собственных нужд сельскохозяйственных культур; размещение для собственных нужд садового дома, жилого дома, указанного в описании вида разрешенного использования с кодом 2.1, хозяйственных построек и гаражей для собственных нужд</p>	<p>количество этажей – 3, из них этажность – 2, для хозяйственных построек и гаражей – количество этажей – 2, из них этажность – 1 (высота 3,5 м от уровня земли до парапета при плоской кровле и 6 м от уровня земли до конька крыши при скатной кровле)</p>	<p>минимальная площадь земельного участка – 300 кв. м, максимальная площадь земельного участка – 1200 кв. м</p>	30	<p>расстояние до места допустимого размещения объекта капитального строительства от границы земельного участка, смежной с линией объекта улично-дорожной сети (улица, проспект, бульвар, шоссе) – 5 м; смежной с линией объекта улично-дорожной сети (проезд, переулок, тупик) – 3 м, смежной с территорией общего пользования садоводческого, огороднического некоммерческого объединения граждан, в котором находится земельный участок – 3 м, смежной с земельным участком, землями или</p>	<p>при наличии установленных документацией по планировке территории красных линий, линии отступа от красных линий в целях определения мест допустимого размещения зданий, строений, сооружений (линии регулирования застройки) расстояние до места допустимого размещения объекта капитального строительства от границы земельного участка, смежной с линией объекта улично-дорожной сети не подлежит применению <*> Расстояния от окон жилых помещений индивидуального дома (комнат, кухонь и</p>

1	2	3	4	5	6	7	8
						<p>земельными участками, находящимися в государственной и муниципальной собственности – 3 м Расстояние до места допустимого размещения гаражей для собственных нужд и иных вспомогательных сооружений от границ земельного участка – 1 м, данное расстояние может быть сокращено по взаимному согласию правообладателей земельных участков или объектов капитального строительства</p>	<p>веранд) до стен дома и хозяйственных построек, расположенных на соседних земельных участках, должны быть не менее 6 м. При отсутствии централизованной канализации расстояние от туалета до стен соседнего дома необходимо принимать не менее 12 м, до источника водоснабжения (колодца) – не менее 25 м <***></p>
11.	<p>Земельные участки, входящие в состав общего имущества собственников индивидуальных жилых домов в малоэтажном жилом комплексе (14.0)</p>	<p>земельные участки, относящиеся к общему имуществу собственников индивидуальных жилых домов в малоэтажном жилом комплексе и предназначенные для удовлетворения потребностей собственников индивидуальных жилых домов в малоэтажном жилом комплексе и (или) для размещения объектов капитального строительства, иного имущества, относящегося к общему</p>	<p>не подлежит установлению</p>	<p>не подлежат установлению</p>	<p>не подлежит установлению</p>	<p>расстояние до места допустимого размещения объекта капитального строительства от границы земельного участка, смежной с линией объекта улично-дорожной сети (улица, проспект, бульвар, шоссе) – 5 м; смежной с линией объекта улично-дорожной сети (проезд, переулок, тупик) – 3 м, смежной с земельным</p>	<p>при наличии утвержденной документации по планировке территории: расстояние до места допустимого размещения объекта капитального строительства определяется от красной линии улицы, проспекта, бульвара, шоссе – 5 м; проезда, переулка, тупика – 3 м; при наличии установленной линии</p>

1	2	3	4	5	6	7	8
		имуществу собственников индивидуальных жилых домов в малоэтажном жилом комплексе				участком, землями или земельными участками, находящимися в государственной и муниципальной собственности – 3 м	отступа от красных линий в целях определения мест допустимого размещения зданий, строений, сооружений (линии регулирования застройки) – не подлежит установлению <*> <***>
Условно разрешенные виды использования территориальной зоны «Ж-4. Зона садоводческих, огороднических некоммерческих объединений граждан»							
12.	Для индивидуального жилищного строительства (2.1)	размещение жилого дома (отдельно стоящего здания количеством надземных этажей не более чем три, высотой не более двадцати метров, которое состоит из комнат и помещений вспомогательного использования, предназначенных для удовлетворения гражданами бытовых и иных нужд, связанных с их проживанием в таком здании, не предназначенного для раздела на самостоятельные объекты недвижимости); выращивание сельскохозяйственных культур; размещение гаражей для собственных нужд и хозяйственных построек	количество этажей – 6, из них этажность – 3	минимальная площадь земельного участка – 300 кв. м, максимальная площадь земельного участка – 1500 кв. м	на земельных участках площадью до 800 кв. м включительно – 40, на земельных участках площадью более 800 кв. м – 30	расстояние до места допустимого размещения объекта капитального строительства от границы земельного участка, смежной с линией объекта улично-дорожной сети (улица, проспект, бульвар, шоссе) – 5 м; смежной с линией объекта улично-дорожной сети (проезд, переулок, тупик) – 3 м, смежной с земельным участком, землями или земельными участками, находящимися в государственной и муниципальной собственности – 3 м. Расстояние до места допустимого	при наличии установленных документацией по планировке территории красных линий, линии отступа от красных линий в целях определения мест допустимого размещения зданий, строений, сооружений (линии регулирования застройки) расстояние до места допустимого размещения объекта капитального строительства от границы земельного участка, смежной с линией объекта улично-дорожной сети не подлежит применению <*>. Расстояния от окон

1	2	3	4	5	6	7	8
						<p>размещения вспомогательных сооружений от границ земельного участка -1 м; для гаражей для собственных нужд от границы земельного участка смежной с земельным участком, землями или земельными участками, находящимися в государственной и муниципальной собственности – 1 м, от границы земельного участка, смежной с линией объекта улично-дорожной сети не подлежит установлению. Расстояние для вспомогательных сооружений и для гаражей для собственных нужд может быть сокращено по взаимному согласию правообладателей земельных участков или объектов капитального строительства</p>	<p>жилых помещений индивидуального дома (комнат, кухонь и веранд) до стен дома и хозяйственных построек, расположенных на соседних земельных участках, должны быть не менее 6 м, данные расстояния могут быть сокращены по взаимному согласию правообладателей земельных участков или объектов капитального строительства <***></p>
13.	Магазины (4.4)	размещение объектов капитального строительства, предназначенных для	надземных этажей – 3; подземных	минимальная площадь земельного	на уровне поверхности земли – 60,	расстояние до места допустимого размещения объекта	при наличии установленных документацией по

1	2	3	4	5	6	7	8
		продажи товаров, торговая площадь которых составляет до 5000 кв. м	этажей – 3	участка – не подлежит установлению, максимальная площадь земельного участка – 1500 кв. м	ниже отметки земли – 90	капитального строительства от границы земельного участка, смежной с линией объекта улично-дорожной сети (улица, проспект, бульвар, шоссе) – 5 м; смежной с линией объекта улично-дорожной сети (проезд, переулок, тупик) – 3 м, смежной с территорией общего пользования садоводческого, огороднического некоммерческого объединения граждан, в котором находится земельный участок – 3 м, смежной с земельным участком, землями или земельными участками, находящимися в государственной и муниципальной собственности – 3 м	планировке территории красных линий, линии отступа от красных линий в целях определения мест допустимого размещения зданий, строений, сооружений (линии регулирования застройки) расстояние до места допустимого размещения объекта капитального строительства от границы земельного участка, смежной с линией объекта улично-дорожной сети не подлежит применению <*> <***>
14.	Туристическое обслуживание (5.2.1)	размещение пансионатов, гостиниц, кемпингов, домов отдыха, не оказывающих услуги по лечению; размещение детских лагерей	не подлежит установлению	минимальная площадь земельного участка – 7000 кв.м, максимальная площадь земельного	не подлежит установлению	расстояние до места допустимого размещения объекта капитального строительства от границы земельного участка, смежной с линией объекта улично-	при наличии установленных документацией по планировке территории красных линий, линии отступа от красных линий в целях определения мест

1	2	3	4	5	6	7	8
				участка – не подлежит установлению		дорожной сети (улица, проспект, бульвар, шоссе) – 5 м; смежной с линией объекта улично- дорожной сети (проезд, переулок, тупик) – 3 м, смежной с территорией общего пользования садоводческого, огороднического некоммерческого объединения граждан, в котором находится земельный участок – 3 м, смежной с земельным участком, землями или земельными участками, находящимися в государственной и муниципальной собственности – 3 м	допустимого размещения зданий, строений, сооружений (линии регулирования застройки) расстояние до места допустимого размещения объекта капитального строительства от границы земельного участка, смежной с линией объекта улично- дорожной сети не подлежит применению <*> <***>
15.	Связь (6.8)	размещение объектов связи, радиовещания, телевидения, включая воздушные радиорелейные, надземные и подземные кабельные линии связи, линии радификации, антенные поля, усилительные пункты на кабельных линиях связи, инфраструктуру спутниковой связи и телерадиовещания, за исключением объектов связи, размещение которых	не подлежит установлению	не подлежат установлению	не подлежит установлению	за исключением линейных объектов и входящих в их состав сооружений, расстояние до места допустимого размещения объекта капитального строительства от границы земельного участка, смежной с линией объекта улично- дорожной сети (улица, проспект, бульвар,	при наличии установленных документацией по планировке территории красных линий, линии отступа от красных линий в целях определения мест допустимого размещения зданий, строений, сооружений (линии регулирования застройки) расстояние

1	2	3	4	5	6	7	8
		предусмотрено содержанием видов разрешенного использования с кодами 3.1.1, 3.2.3				шоссе) – 5 м; смежной с линией объекта улично-дорожной сети (проезд, переулок, тупик) – 3 м, смежной с территорией общего пользования садоводческого, огороднического некоммерческого объединения граждан, в котором находится земельный участок – 3 м, смежной с земельным участком, землями или земельными участками, находящимися в государственной и муниципальной собственности – 3 м	до места допустимого размещения объекта капитального строительства от границы земельного участка, смежной с линией объекта улично-дорожной сети не подлежит применению <*> <***>
16.	Автомобильный транспорт (7.2)	размещение зданий и сооружений автомобильного транспорта. Содержание данного вида разрешенного использования включает в себя содержание видов разрешенного использования с кодами 7.2.1–7.2.3	не подлежит установлению	не подлежат установлению	не подлежит установлению	расстояние до места допустимого размещения объекта капитального строительства от границы земельного участка, смежной с линией объекта улично-дорожной сети (улица, проспект, бульвар, шоссе) – 5 м; смежной с линией объекта улично-дорожной сети (проезд, переулок, тупик) – 3 м,	при наличии установленных документацией по планировке территории красных линий, линии отступа от красных линий в целях определения мест допустимого размещения зданий, строений, сооружений (линии регулирования застройки) расстояние до места допустимого размещения объекта

1	2	3	4	5	6	7	8
						смежной с территорией общего пользования садоводческого, огороднического некоммерческого объединения граждан, в котором находится земельный участок – 3 м, смежной с земельным участком, землями или земельными участками, находящимися в государственной и муниципальной собственности – 3 м	капитального строительства от границы земельного участка, смежной с линией объекта улично-дорожной сети не подлежит применению <*> <***>
17.	Размещение автомобильных дорог (7.2.1)	размещение автомобильных дорог за пределами населенных пунктов и технически связанных с ними сооружений, придорожных стоянок (парковок) транспортных средств в границах городских улиц и дорог, за исключением предусмотренных видами разрешенного использования с кодами 2.7.1, 4.9, 7.2.3, а также некапитальных сооружений, предназначенных для охраны транспортных средств; размещение объектов, предназначенных для размещения постов органов внутренних дел,	не подлежит установлению	не подлежат установлению	не подлежит установлению	не подлежат установлению	<***>

1	2	3	4	5	6	7	8
		ответственных за безопасность дорожного движения					
18.	Обслуживание перевозок пассажиров (7.2.2)	размещение зданий и сооружений, предназначенных для обслуживания пассажиров, за исключением объектов капитального строительства, размещение которых предусмотрено содержанием вида разрешенного использования с кодом 7.6	не подлежит установлению	не подлежат установлению	не подлежит установлению	расстояние до места допустимого размещения объекта капитального строительства от границы земельного участка, смежной с линией объекта улично-дорожной сети (улица, проспект, бульвар, шоссе) – 5 м; смежной с линией объекта улично-дорожной сети (проезд, переулок, тупик) – 3 м, смежной с территорией общего пользования садоводческого, огороднического некоммерческого объединения граждан, в котором находится земельный участок – 3 м, смежной с земельным участком, землями или земельными участками, находящимися в государственной и муниципальной собственности – 3 м	при наличии установленных документацией по планировке территории красных линий, линии отступа от красных линий в целях определения мест допустимого размещения зданий, строений, сооружений (линии регулирования застройки) расстояние до места допустимого размещения объекта капитального строительства от границы земельного участка, смежной с линией объекта улично-дорожной сети не подлежит применению <*> <***>
19.	Стоянки транспорта	размещение стоянок	не подлежит	не подлежат	не подлежит	не подлежат	<***>

1	2	3	4	5	6	7	8
	общего пользования (7.2.3)	транспортных средств, осуществляющих перевозки людей по установленному маршруту	установлению	установлению	установлению	установлению	
20.	Обеспечение внутреннего правопорядка (8.3)	размещение объектов капитального строительства, необходимых для подготовки и поддержания в готовности органов внутренних дел и спасательных служб, в которых существует военизированная служба; размещение объектов гражданской обороны, за исключением объектов гражданской обороны, являющихся частями производственных зданий	не подлежит установлению	не подлежат установлению	на уровне поверхности земли – 60, ниже отметки земли – 90	расстояние до места допустимого размещения объекта капитального строительства от границы земельного участка, смежной с линией объекта улично-дорожной сети (улица, проспект, бульвар, шоссе) – 5 м; смежной с линией объекта улично-дорожной сети (проезд, переулок, тупик) – 3 м, смежной с территорией общего пользования садоводческого, огороднического некоммерческого объединения граждан, в котором находится земельный участок – 3 м, смежной с земельным участком, землями или земельными участками, находящимися в государственной и муниципальной собственности – 3 м	при наличии установленных по планировке территории красных линий, линии отступа от красных линий в целях определения мест допустимого размещения зданий, строений, сооружений (линии регулирования застройки) расстояние до места допустимого размещения объекта капитального строительства от границы земельного участка, смежной с линией объекта улично-дорожной сети не подлежит применению <*> <***>

1	2	3	4	5	6	7	8
21.	Резервные леса (10.4)	деятельность, связанная с охраной лесов	не подлежит установлению	не подлежат установлению	не подлежит установлению	не подлежат установлению	не подлежат установлению
Вспомогательные виды разрешенного использования территориальной зоны «Ж-4. Зона садоводческих, огороднических некоммерческих объединений граждан»							
22.	Предоставление коммунальных услуг (3.1.1)	размещение зданий и сооружений, обеспечивающих поставку воды, тепла, электричества, газа, отвод канализационных стоков, очистку и уборку объектов недвижимости (котельных, водозаборов, очистных сооружений, насосных станций, водопроводов, линий электропередач, трансформаторных подстанций, газопроводов, линий связи, телефонных станций, канализаций, стоянок, гаражей и мастерских для обслуживания уборочной и аварийной техники, сооружений, необходимых для сбора и плавки снега)	не подлежит установлению	не подлежат установлению	не подлежит установлению	не подлежат установлению	<***>
23.	Благоустройство территории (12.0.2)	размещение декоративных, технических, планировочных, конструктивных устройств, элементов озеленения, различных видов оборудования и оформления, малых архитектурных форм, некапитальных нестационарных строений и	не подлежит установлению	не подлежат установлению	не подлежит установлению	не подлежат установлению	<***>

1	2	3	4	5	6	7	8
		сооружений, информационных щитов и указателей, применяемых как составные части благоустройства территории, общественных туалетов					

<*> 1. При наличии утвержденной документации по планировке территории:

1) расстояние до места допустимого размещения объекта капитального строительства определяется от красной линии улицы, проспекта, бульвара, шоссе – 5 м; проезда, переулка, тупика – 3 м;

при наличии установленной линии отступа от красных линий в целях определения мест допустимого размещения зданий, строений, сооружений (линии регулирования застройки) данное расстояние не подлежит установлению;

для гаражей для собственных нужд и подземной части объекта капитального строительства минимальные отступы от красной линии улично-дорожной сети – не подлежат установлению;

2) минимальные отступы от красной линии, установленной вне объектов улично-дорожной сети в целях строительства (реконструкции) сооружений инженерной инфраструктуры – не подлежат установлению.

2. Для вида разрешенного использования «Для индивидуального жилищного строительства (2.1)» расстояния от границ смежного земельного участка до места допустимого размещения объекта капитального строительства могут быть сокращены по взаимному письменному согласию правообладателей земельных участков или объектов строительства; в случае реконструкции в условиях сложившейся застройки допускается принимать существующие значения отступов от границы земельного участка смежной с линией объекта улично-дорожной сети по отношению ко всей границе земельного участка, без дополнительных разрешений и согласований.

В случае реконструкции иных объектов капитального строительства в условиях сложившейся застройки допускается сохранение существующих отступов объекта капитального строительства от границы земельного участка, смежной с линией улично-дорожной сети, смежной с землями государственной или муниципальной собственности, а от границ смежных земельных участков по письменному согласию правообладателей земельных участков или объектов капитального строительства.

3. В случае строительства или реконструкции объекта капитального строительства место допустимого размещения данного объекта не может пересекать границы земельного участка и (или) установленные красные линии.

<***> Иные предельные параметры разрешенного строительства, реконструкции объектов капитального строительства, относящиеся ко всем видам разрешенного использования зоны Ж-4:

1. При размещении зданий, строений и сооружений в данной территориальной зоне должны соблюдаться установленные

законодательством нормы пожарной безопасности, обеспечения санитарно-эпидемиологического благополучия населения, нормативные противопожарные и санитарно-эпидемиологические разрывы между зданиями, строениями и сооружениями, в том числе и расположенными на смежных земельных участках, а также технические регламенты, национальные стандарты и правила.

В случае реконструкции объекта капитального строительства, построенного до вступления в силу настоящих Правил, допускается сохранение существующих параметров объекта капитального строительства, если такая реконструкция не приводит к изменению внешних объемно-пространственных характеристик объекта, без дополнительных разрешений и согласований.

2. Все строения в границах земельного участка должны быть обеспечены системами водоотведения с кровли с целью предотвращения подтопления смежных земельных участков и строений.

3. Требования к ограждению земельных участков, предназначенных для индивидуального жилищного строительства, ведения огородничества, садоводства:

высота ограждений земельных участков со стороны улично-дорожной сети должна быть не более 2,5 метра. Конструкция и внешний вид ограждения должен соответствовать решениям фасадов и применяемым отделочным материалам домовладения, расположенного на ограждаемом участке. Рекомендуются конструкцию и высоту ограждения выполнять единообразно на протяжении одного квартала с обеих сторон улицы;

ворота в заборе разрешается устанавливать только со стороны территорий общего пользования;

ограждения между смежными земельными участками должны быть высотой не более 2 метров и выполняться из свето-аэропрозрачного материала и должны быть проветриваемыми на высоту не менее 0,3 метра от уровня земли;

при условии соблюдения норм инсоляции и освещенности жилых помещений и по взаимному согласию смежных землепользователей допускается устройство сплошных ограждений из качественных и эстетически выполненных элементов. При общей толщине конструкции ограждения до 100 миллиметров ограждение допускается устанавливать по центру межевой границы участка, при большей толщине конструкции – смещать в сторону участка инициатора ограждения на величину превышения указанной нормы.

4. Минимальные расстояния от зданий, сооружений, коммуникаций, инженерных сетей до деревьев с диаметром кроны до 5 метров и кустарников приведены в таблице 31.

Таблица 31

Сооружение, здание, коммуникация, инженерная сеть	Расстояния до оси растения, м	
	деревя	кустарника
От наружных стен зданий и сооружений	5,0	1,5
От края тротуаров	0,7	0,5
От края проезжей части, улиц, кромок укрепленных полос, обочины дорог и бровок канав	2,0	1,0
От мачт и опор осветительной сети, колонн и эстакад	4,0	-
От подошвы откосов, террас	1,0	0,5
От подошвы и внутренней грани подпорных стенок	3,0	1,0
От подземных сетей:		
газопровода, канализации	1,5	-
теплотрасс	2,0	1,0
водопровода, дренажа	2,0	-
силовых кабелей и кабелей связи	2,0	0,7

Приведенные в таблице 31 нормы относятся к деревьям с диаметром кроны не более 5 метров и должны быть соответственно увеличены для деревьев большего диаметра на расстояние, превышающее диаметр кроны в 5 метров.

До границы смежного земельного участка расстояния по санитарно-бытовым условиям должны быть не менее: от стволов высокорослых деревьев – 4 метров, от стволов среднерослых деревьев – 2 метров, от кустарников – 1 метра.

5. Расстояние между жилым домом (строением) и границей смежного участка измеряется от цоколя жилого дома (строения) или от стены жилого дома (строения) при отсутствии цоколя, если элементы жилого дома (строения) – эркер, крыльцо, навес, свес крыши и другие элементы выступают не более чем на 0,5 метра от плоскости стены. Если элементы второго и последующих этажей жилого дома (строения) выступают более чем на 0,5 метра из плоскости наружной стены, расстояние между жилым домом (строением), красной линией, линией регулирования застройки и границей смежного участка измеряется от выступающих частей или от проекции их на землю (балконы, архитектурные элементы фасада здания второго и последующих этажей). Крыльцо, пандус, отмостка и любые выступающие части объектов капитального строительства при проекции их

на землю должны располагаться в границах предоставленного (приобретенного) земельного участка.

6. Нормы расчета стоянок автомобилей для объектов данной территориальной зоны определяются в соответствии с таблицей 32.

Таблица 32

№ п/п	Виды объекта	Расчетная единица	Число машино-мест и (или) парковочных мест на расчетную единицу
1.	Магазины:	на 100 кв. м торговой площади	
	магазины торговой площадью не более 100 кв. м включительно		2
	магазины торговой площадью более 100 кв. м до 400 кв. м включительно		6

7. Допустимые площади озелененной территории земельных участков определяются в соответствии с таблицей 33.

Таблица 33

№ п/п	Вид разрешенного использования земельного участка	Площадь озелененной территории, %
1.	Для индивидуального жилищного строительства, ведения садоводства	40 и более
2.	Для размещения прочих объектов, за исключением коммунальных объектов, объектов транспорта	10 и более
3.	Земельные участки (территории) общего пользования	не подлежит установлению

К озелененной территории земельного участка относятся части участка и (или) объекта капитального строительства, которые не заняты временными сооружениями, тротуарами или проездами с твердым покрытием и при этом полностью или частично покрыты зелеными насаждениями, доступными для всех пользователей объектов, расположенных на земельном участке.

Озелененная территория земельного участка может быть оборудована: площадками отдыха, детскими площадками, открытыми спортивными площадками, грунтовыми пешеходными дорожками, другими подобными объектами. Площадь, занимаемая объектами, которыми может быть оборудована озелененная территория земельного участка, не должна превышать 50 процентов площади озелененной территории.

Допускается частичное размещение элементов благоустройства и озеленения на эксплуатируемой кровле, при этом приоритетное значение имеет размещение элементов благоустройства и озеленения на уровне земли.

Глава 11. ОБЩЕСТВЕННО-ДЕЛОВЫЕ ЗОНЫ

Статья 43. ОД-1. Общественно-деловые зоны

Зона выделена для размещения объектов капитального строительства в целях извлечения прибыли на основании торговой, банковской и иной предпринимательской деятельности, а также для размещения административных учреждений и объектов делового назначения, стоянок автомобилей.

Виды разрешенного использования земельных участков и объектов капитального строительства общественно-деловых зон приведены в таблице 34 настоящих Правил.

Таблица 34

№ п/п	Наименование вида разрешенного использования земельного участка (код (числовое обозначение) вида разрешенного использования земельного участка)	Характеристика вида разрешенного использования	Предельные размеры земельных участков и предельные параметры разрешенного строительства, реконструкции объектов капитального строительства				
			Предельное количество этажей зданий, строений, сооружений	Предельные (минимальные и (или) максимальные) размеры земельных участков, в том числе их площадь, кв. м	Максимальный процент застройки в границах земельного участка	Минимальные отступы от границ земельных участков	Иные предельные параметры
1	2	3	4	5	6	7	8
Основные виды разрешенного использования территориальной зоны «ОД-1. Общественно-деловые зоны»							
1.	Хранение автотранспорта (2.7.1)	размещение отдельно стоящих и пристроенных гаражей, в том числе подземных, предназначенных для хранения автотранспорта, в том числе с разделением на машино-места, за исключением гаражей, размещение которых предусмотрено содержанием видов разрешенного использования с кодами 2.7.2, 4.9	для гаражей боксового типа, отдельно стоящих, в том числе в гаражных, гаражно-строительных кооперативах количество этажей – 2, из них этажность – 1; 5 – для подземных стоянок; 5 – для наземных стоянок	для гаража отдельно стоящего или боксового типа минимальная площадь земельного участка – 16 кв.м, максимальная площадь земельного участка – 40 кв. м включительно, в остальных случаях не подлежат установлению	не подлежит установлению	для гаражей боксового типа, отдельно стоящих расстояние до стены объекта капитального строительства от границ земельного участка не нормируется. Расстояние до стены подземной автостоянки от границы земельного участка, смежной с линией объекта улично-дорожной сети, не нормируется, смежной с земельным участком, землями или земельными участками, находящимися в государственной и	при наличии установленных документацией по планировке территории красных линий, линии отступа от красных линий в целях определения мест допустимого размещения зданий, строений, сооружений (линии регулирования застройки) расстояние до места допустимого размещения объекта капитального строительства от границы земельного участка, смежной с линией объекта улично-дорожной сети не

1	2	3	4	5	6	7	8
						<p>муниципальной собственности – 1 м. Для наземных автостоянок расстояние до стены объекта капитального строительства от границы земельного участка, смежной с линией объекта улично-дорожной сети (улица, проспект, бульвар, шоссе) – 5 м; смежной с линией объекта улично-дорожной сети (проезд, переулок, тупик) – 3 м, смежной с земельным участком, землями или земельными участками, находящимися в государственной и муниципальной собственности – 3 м</p>	<p>подлежит применению <*> <***></p>
2.	Коммунальное обслуживание (3.1)	<p>размещение зданий и сооружений в целях обеспечения физических и юридических лиц коммунальными услугами. Содержание данного вида разрешенного использования включает в себя содержание видов разрешенного использования с кодами 3.1.1–3.1.2</p>	<p>количество этажей – 8, из них этажность – 5</p>	не подлежат установлению	не подлежит установлению	<p>за исключением линейных объектов и входящих в их состав сооружений, расстояние до места допустимого размещения объекта капитального строительства от границы земельного участка, смежной с линией объекта улично-дорожной сети (улица,</p>	<p>при наличии установленных документацией по планировке территории красных линий, линии отступа от красных линий в целях определения мест допустимого размещения зданий, строений, сооружений (линии регулирования застройки) расстояние до</p>

1	2	3	4	5	6	7	8
						<p>проспект, бульвар, шоссе) – 5 м; смежной с линией объекта улично-дорожной сети (проезд, переулок, тупик) – 3 м, смежной с земельным участком, землями или земельными участками, находящимися в государственной и муниципальной собственности – 3 м</p>	<p>места допустимого размещения объекта капитального строительства от границы земельного участка, смежной с линией объекта улично-дорожной сети не подлежит применению <*> <***></p>
3.	Предоставление коммунальных услуг (3.1.1)	<p>размещение зданий и сооружений, обеспечивающих поставку воды, тепла, электричества, газа, отвод канализационных стоков, очистку и уборку объектов недвижимости (котельных, водозаборов, очистных сооружений, насосных станций, водопроводов, линий электропередач, трансформаторных подстанций, газопроводов, линий связи, телефонных станций, канализаций, стоянок, гаражей и мастерских для обслуживания уборочной и аварийной техники, сооружений, необходимых для сбора и плавки снега)</p>	не подлежит установлению	не подлежат установлению	не подлежит установлению	<p>за исключением линейных объектов и входящих в их состав сооружений, расстояние до места допустимого размещения объекта капитального строительства от границы земельного участка, смежной с линией объекта улично-дорожной сети (улица, проспект, бульвар, шоссе) – 5 м; смежной с линией объекта улично-дорожной сети (проезд, переулок, тупик) – 3 м, смежной с земельным участком, землями или земельными участками, находящимися в государственной и</p>	<p>при наличии установленных документацией по планировке территории красных линий, линии отступа от красных линий в целях определения мест допустимого размещения зданий, строений, сооружений (линии регулирования застройки) расстояние до места допустимого размещения объекта капитального строительства от границы земельного участка, смежной с линией объекта улично-дорожной сети не подлежит применению <*> <***></p>

1	2	3	4	5	6	7	8
						муниципальной собственности – 3 м	
4.	Административные здания организаций, обеспечивающих предоставление коммунальных услуг (3.1.2)	размещение зданий, предназначенных для приема физических и юридических лиц в связи с предоставлением им коммунальных услуг	количество этажей – 8, из них этажность – 5	не подлежат установлению	не подлежит установлению	за исключением линейных объектов и входящих в их состав сооружений, расстояние до места допустимого размещения объекта капитального строительства от границы земельного участка, смежной с линией объекта улично-дорожной сети (улица, проспект, бульвар, шоссе) – 5 м; смежной с линией объекта улично-дорожной сети (проезд, переулок, тупик) – 3 м, смежной с земельным участком, землями или земельными участками, находящимися в государственной и муниципальной собственности – 3 м	при наличии при наличии установленных документацией по планировке территории красных линий, линии отступа от красных линий в целях определения мест допустимого размещения зданий, строений, сооружений (линии регулирования застройки) расстояние до места допустимого размещения объекта капитального строительства от границы земельного участка, смежной с линией объекта улично-дорожной сети не подлежит применению <*> <***>
5.	Социальное обслуживание (3.2)	размещение зданий, предназначенных для оказания гражданам социальной помощи. Содержание данного вида разрешенного использования включает в себя содержание видов разрешенного	количество этажей – 11, из них этажность – 8	не подлежат установлению	60	расстояние до места допустимого размещения объекта капитального строительства от границы земельного участка, смежной с линией объекта улично-	при наличии установленных документацией по планировке территории красных линий, линии отступа от красных линий в целях определения мест допустимого

1	2	3	4	5	6	7	8
		использования с кодами 3.2.1–3.2.4				дорожной сети (улица, проспект, бульвар, шоссе) – 5 м; смежной с линией объекта улично-дорожной сети (проезд, переулок, тупик) – 3 м, смежной с земельным участком, землями или земельными участками, находящимися в государственной и муниципальной собственности – 3 м	размещения зданий, строений, сооружений (линии регулирования застройки) расстояние до места допустимого размещения объекта капитального строительства от границы земельного участка, смежной с линией объекта улично-дорожной сети не подлежит применению <*> <***>
6.	Дома социального обслуживания (3.2.1)	размещение зданий, предназначенных для размещения домов престарелых, домов ребенка, детских домов, пунктов ночлега для бездомных граждан; размещение объектов капитального строительства для временного размещения вынужденных переселенцев, лиц, признанных беженцами	количество этажей – 11, из них этажность – 8	не подлежат установлению	60	расстояние до места допустимого размещения объекта капитального строительства от границы земельного участка, смежной с линией объекта улично-дорожной сети (улица, проспект, бульвар, шоссе) – 5 м; смежной с линией объекта улично-дорожной сети (проезд, переулок, тупик) – 3 м, смежной с земельным участком, землями или земельными участками, находящимися в государственной и муниципальной собственности – 3 м	при наличии установленных документацией по планировке территории красных линий, линии отступа от красных линий в целях определения мест допустимого размещения зданий, строений, сооружений (линии регулирования застройки) расстояние до места допустимого размещения объекта капитального строительства от границы земельного участка, смежной с линией объекта улично-дорожной сети не подлежит применению <*> <***>

1	2	3	4	5	6	7	8
7.	Оказание социальной помощи населению (3.2.2)	размещение зданий, предназначенных для служб психологической и бесплатной юридической помощи, социальных, пенсионных и иных служб (службы занятости населения, пункты питания малоимущих граждан), в которых осуществляется прием граждан по вопросам оказания социальной помощи и назначения социальных или пенсионных выплат, а также для размещения общественных некоммерческих организаций: некоммерческих фондов, благотворительных организаций, клубов по интересам	количество этажей – 11, из них этажность – 8	не подлежат установлению	60	расстояние до места допустимого размещения объекта капитального строительства от границы земельного участка, смежной с линией объекта улично-дорожной сети (улица, проспект, бульвар, шоссе) – 5 м; смежной с линией объекта улично-дорожной сети (проезд, переулок, тупик) – 3 м, смежной с земельным участком, землями или земельными участками, находящимися в государственной и муниципальной собственности – 3 м	при наличии установленных документацией по планировке территории красных линий, линии отступа от красных линий в целях определения мест допустимого размещения зданий, строений, сооружений (линии регулирования застройки) расстояние до места допустимого размещения объекта капитального строительства от границы земельного участка, смежной с линией объекта улично-дорожной сети не подлежит применению <*> <***>
8.	Оказание услуг связи (3.2.3)	размещение зданий, предназначенных для размещения пунктов оказания услуг почтовой, телеграфной, междугородней и международной телефонной связи	количество этажей – 11, из них этажность – 8	не подлежат установлению	60	расстояние до места допустимого размещения объекта капитального строительства от границы земельного участка, смежной с линией объекта улично-дорожной сети (улица, проспект, бульвар, шоссе) – 5 м; смежной с линией объекта улично-дорожной сети (проезд,	при наличии установленных документацией по планировке территории красных линий, линии отступа от красных линий в целях определения мест допустимого размещения зданий, строений, сооружений (линии регулирования застройки) расстояние до места допустимого размещения объекта

1	2	3	4	5	6	7	8
						переулок, тупик) – 3 м, смежной с земельным участком, землями или земельными участками, находящимися в государственной и муниципальной собственности – 3 м	капитального строительства от границы земельного участка, смежной с линией объекта улично-дорожной сети не подлежит применению <*> <***>
9.	Общежития (3.2.4)	размещение зданий, предназначенных для размещения общежитий, предназначенных для проживания граждан на время их работы, службы или обучения, за исключением зданий, размещение которых предусмотрено содержанием вида разрешенного использования с кодом 4.7	количество этажей – 11, из них этажность – 8	не подлежат установлению	60	расстояние до места допустимого размещения объекта капитального строительства от границы земельного участка, смежной с линией объекта улично-дорожной сети (улица, проспект, бульвар, шоссе) – 5 м; смежной с линией объекта улично-дорожной сети (проезд, переулок, тупик) – 3 м, смежной с земельным участком, землями или земельными участками, находящимися в государственной и муниципальной собственности – 3 м	при наличии установленных документацией по планировке территории красных линий, линии отступа от красных линий в целях определения мест допустимого размещения зданий, строений, сооружений (линии регулирования застройки) расстояние до места допустимого размещения объекта капитального строительства от границы земельного участка, смежной с линией объекта улично-дорожной сети не подлежит применению <*> <***>
10.	Бытовое обслуживание (3.3)	размещение объектов капитального строительства, предназначенных для оказания населению или организациям бытовых услуг	количество этажей – 11, из них этажность – 8	не подлежат установлению	60	расстояние до места допустимого размещения объекта капитального строительства от	при наличии установленных документацией по планировке территории красных линий, линии

1	2	3	4	5	6	7	8
		(мастерские мелкого ремонта, ателье, бани, парикмахерские, прачечные, химчистки)				границы земельного участка, смежной с линией объекта улично-дорожной сети (улица, проспект, бульвар, шоссе) – 5 м; смежной с линией объекта улично-дорожной сети (проезд, переулок, тупик) – 3 м, смежной с земельным участком, землями или земельными участками, находящимися в государственной и муниципальной собственности – 3 м	отступа от красных линий в целях определения мест допустимого размещения зданий, строений, сооружений (линии регулирования застройки) расстояние до места допустимого размещения объекта капитального строительства от границы земельного участка, смежной с линией объекта улично-дорожной сети не подлежит применению <*> <***> <****>
11.	Здравоохранение (3.4)	размещение объектов капитального строительства, предназначенных для оказания гражданам медицинской помощи. Содержание данного вида разрешенного использования включает в себя содержание видов разрешенного использования с кодами 3.4.1–3.4.2	количество этажей – 11, из них этажность – 8	не подлежат установлению	не подлежит установлению	расстояние до места допустимого размещения объекта капитального строительства от границы земельного участка, смежной с линией объекта улично-дорожной сети (улица, проспект, бульвар, шоссе) – 5 м; смежной с линией объекта улично-дорожной сети (проезд, переулок, тупик) – 3 м, смежной с земельным участком, землями или земельными участками,	при наличии установленных документацией по планировке территории красных линий, линии отступа от красных линий в целях определения мест допустимого размещения зданий, строений, сооружений (линии регулирования застройки) расстояние до места допустимого размещения объекта капитального строительства от границы земельного участка, смежной с линией объекта

1	2	3	4	5	6	7	8
						находящимися в государственной и муниципальной собственности – 3 м	улично-дорожной сети не подлежит применению <*> <***>
12.	Амбулаторно-поликлиническое обслуживание (3.4.1)	размещение объектов капитального строительства, предназначенных для оказания гражданам амбулаторно-поликлинической медицинской помощи (поликлиники, фельдшерские пункты, пункты здравоохранения, центры матери и ребенка, диагностические центры, молочные кухни, станции донорства крови, клинические лаборатории)	количество этажей – 11, из них этажность – 8	не подлежат установлению	не подлежит установлению	расстояние до места допустимого размещения объекта капитального строительства от границы земельного участка, смежной с линией объекта улично-дорожной сети (улица, проспект, бульвар, шоссе) – 5 м; смежной с линией объекта улично-дорожной сети (проезд, переулок, тупик) – 3 м, смежной с земельным участком, землями или земельными участками, находящимися в государственной и муниципальной собственности – 3 м	при наличии установленных документацией по планировке территории красных линий, линии отступа от красных линий в целях определения мест допустимого размещения зданий, строений, сооружений (линии регулирования застройки) расстояние до места допустимого размещения объекта капитального строительства от границы земельного участка, смежной с линией объекта улично-дорожной сети не подлежит применению <*> <***>
13.	Стационарное медицинское обслуживание (3.4.2)	размещение объектов капитального строительства, предназначенных для оказания гражданам медицинской помощи в стационарах (больницы, родильные дома, диспансеры, научно-медицинские учреждения и прочие	количество этажей – 11, из них этажность – 8	не подлежат установлению	не подлежит установлению	расстояние до места допустимого размещения объекта капитального строительства от границы земельного участка, смежной с линией объекта улично-дорожной сети (улица,	при наличии установленных документацией по планировке территории красных линий, линии отступа от красных линий в целях определения мест допустимого размещения зданий,

1	2	3	4	5	6	7	8
		<p>объекты, обеспечивающие оказание услуги по лечению в стационаре); размещение станций скорой помощи; размещение площадок санитарной авиации</p>				<p>проспект, бульвар, шоссе) – 5 м; смежной с линией объекта улично-дорожной сети (проезд, переулок, тупик) – 3 м, смежной с земельным участком, землями или земельными участками, находящимися в государственной и муниципальной собственности – 3 м</p>	<p>строений, сооружений (линии регулирования застройки) расстояние до места допустимого размещения объекта капитального строительства от границы земельного участка, смежной с линией объекта улично-дорожной сети не подлежит применению <*> <***></p>
14.	<p>Культурное развитие (3.6)</p>	<p>размещение зданий и сооружений, предназначенных для размещения объектов культуры. Содержание данного вида разрешенного использования включает в себя содержание видов разрешенного использования с кодами 3.6.1–3.6.3</p>	<p>количество этажей – 11, из них этажность – 8</p>	<p>не подлежат установлению</p>	60	<p>расстояние до места допустимого размещения объекта капитального строительства от границы земельного участка, смежной с линией объекта улично-дорожной сети (улица, проспект, бульвар, шоссе) – 5 м; смежной с линией объекта улично-дорожной сети (проезд, переулок, тупик) – 3 м, смежной с земельным участком, землями или земельными участками, находящимися в государственной и муниципальной собственности – 3 м</p>	<p>при наличии установленных документацией по планировке территории красных линий, линии отступа от красных линий в целях определения мест допустимого размещения зданий, строений, сооружений (линии регулирования застройки) расстояние до места допустимого размещения объекта капитального строительства от границы земельного участка, смежной с линией объекта улично-дорожной сети не подлежит применению <*> <***></p>

1	2	3	4	5	6	7	8
15.	Объекты культурно-досуговой деятельности (3.6.1)	размещение зданий, предназначенных для размещения музеев, выставочных залов, художественных галерей, домов культуры, библиотек, кинотеатров и кинозалов, театров, филармоний, концертных залов, планетариев	количество этажей – 11, из них этажность – 8	не подлежат установлению	60	расстояние до места допустимого размещения объекта капитального строительства от границы земельного участка, смежной с линией объекта улично-дорожной сети (улица, проспект, бульвар, шоссе) – 5 м; смежной с линией объекта улично-дорожной сети (проезд, переулок, тупик) – 3 м, смежной с земельным участком, землями или земельными участками, находящимися в государственной и муниципальной собственности – 3 м	при наличии установленных документацией по планировке территории красных линий, линии отступа от красных линий в целях определения мест допустимого размещения зданий, строений, сооружений (линии регулирования застройки) расстояние до места допустимого размещения объекта капитального строительства от границы земельного участка, смежной с линией объекта улично-дорожной сети не подлежит применению <*> <***>
16.	Парки культуры и отдыха (3.6.2)	размещение парков культуры и отдыха	не подлежит установлению	не подлежат установлению	не подлежат установлению	не подлежат установлению	без размещения объектов капитального строительства <***>
17.	Цирки и зверинцы (3.6.3)	размещение зданий и сооружений для размещения цирков, зверинцев, зоопарков, зоосадов, океанариумов и осуществления сопутствующих видов деятельности по содержанию диких животных в неволе	количество этажей – 11, из них этажность – 8	не подлежат установлению	60	расстояние до места допустимого размещения объекта капитального строительства от границы земельного участка, смежной с линией объекта улично-дорожной сети (улица, проспект, бульвар,	при наличии установленных документацией по планировке территории красных линий, линии отступа от красных линий в целях определения мест допустимого размещения зданий, строений, сооружений

1	2	3	4	5	6	7	8
						шоссе) – 5 м; смежной с линией объекта улично- дорожной сети (проезд, переулок, тупик) – 3 м, смежной с земельным участком, землями или земельными участками, находящимися в государственной и муниципальной собственности – 3 м	(линии регулирования застройки) расстояние до места допустимого размещения объекта капитального строительства от границы земельного участка, смежной с линией объекта улично-дорожной сети не подлежит применению <*> <***>
18.	Общественное управление (3.8)	размещение зданий, предназначенных для размещения органов и организаций общественного управления. Содержание данного вида разрешенного использования включает в себя содержание видов разрешенного использования с кодами 3.8.1–3.8.2	количество этажей – 11, из них этажность – 8	не подлежат установлению	на уровне поверхности земли – 60, ниже отметки земли – 90	расстояние до места допустимого размещения объекта капитального строительства от границы земельного участка, смежной с линией объекта улично- дорожной сети (улица, проспект, бульвар, шоссе) – 5 м; смежной с линией объекта улично- дорожной сети (проезд, переулок, тупик) – 3 м, смежной с земельным участком, землями или земельными участками, находящимися в государственной и муниципальной собственности – 3 м	при наличии установленных документацией по планировке территории красных линий, линии отступа от красных линий в целях определения мест допустимого размещения зданий, строений, сооружений (линии регулирования застройки) расстояние до места допустимого размещения объекта капитального строительства от границы земельного участка, смежной с линией объекта улично-дорожной сети не подлежит применению <*> <***>
19.	Государственное	размещение зданий,	количество	не подлежат	на уровне	расстояние до места	при наличии

1	2	3	4	5	6	7	8
	управление (3.8.1)	предназначенных для размещения государственных органов, государственного пенсионного фонда, органов местного самоуправления, судов, а также организаций, непосредственно обеспечивающих их деятельность или оказывающих государственные и (или) муниципальные услуги	этажей – 11, из них этажность – 8	установлению	поверхности земли – 60, ниже отметки земли – 90	допустимого размещения объекта капитального строительства от границы земельного участка, смежной с линией объекта улично-дорожной сети (улица, проспект, бульвар, шоссе) – 5 м; смежной с линией объекта улично-дорожной сети (проезд, переулок, тупик) – 3 м, смежной с земельным участком, землями или земельными участками, находящимися в государственной и муниципальной собственности – 3 м	установленных документацией по планировке территории красных линий, линии отступа от красных линий в целях определения мест допустимого размещения зданий, строений, сооружений (линии регулирования застройки) расстояние до места допустимого размещения объекта капитального строительства от границы земельного участка, смежной с линией объекта улично-дорожной сети не подлежит применению <*> <***>
20.	Представительская деятельность (3.8.2)	размещение зданий, предназначенных для дипломатических представительств иностранных государств и субъектов Российской Федерации, консульских учреждений в Российской Федерации	количество этажей – 11, из них этажность – 8	не подлежат установлению	на уровне поверхности земли – 60, ниже отметки земли – 90	расстояние до места допустимого размещения объекта капитального строительства от границы земельного участка, смежной с линией объекта улично-дорожной сети (улица, проспект, бульвар, шоссе) – 5 м; смежной с линией объекта улично-дорожной сети (проезд, переулок, тупик) – 3 м,	при наличии установленных документацией по планировке территории красных линий, линии отступа от красных линий в целях определения мест допустимого размещения зданий, строений, сооружений (линии регулирования застройки) расстояние до места допустимого размещения объекта капитального

1	2	3	4	5	6	7	8
						смежной с земельным участком, землями или земельными участками, находящимися в государственной и муниципальной собственности – 3 м	строительства от границы земельного участка, смежной с линией объекта улично-дорожной сети не подлежит применению <*> <***>
21.	Обеспечение научной деятельности (3.9)	размещение зданий и сооружений для обеспечения научной деятельности. Содержание данного вида разрешенного использования включает в себя содержание видов разрешенного использования с кодами 3.9.1–3.9.3	количество этажей – 11, из них этажность – 8	не подлежат установлению	не подлежит установлению	расстояние до места допустимого размещения объекта капитального строительства от границы земельного участка, смежной с линией объекта улично-дорожной сети (улица, проспект, бульвар, шоссе) – 5 м; смежной с линией объекта улично-дорожной сети (проезд, переулок, тупик) – 3 м, смежной с земельным участком, землями или земельными участками, находящимися в государственной и муниципальной собственности – 3 м	при наличии установленных документацией по планировке территории красных линий, линии отступа от красных линий в целях определения мест допустимого размещения зданий, строений, сооружений (линии регулирования застройки) расстояние до места допустимого размещения объекта капитального строительства от границы земельного участка, смежной с линией объекта улично-дорожной сети не подлежит применению <*> <***>
22.	Обеспечение деятельности в области гидрометеорологии и смежных с ней областях (3.9.1)	размещение объектов капитального строительства, предназначенных для наблюдений за физическими и химическими процессами, происходящими в	количество этажей – 11, из них этажность – 8	не подлежат установлению	не подлежит установлению	расстояние до места допустимого размещения объекта капитального строительства от границы земельного	при наличии установленных документацией по планировке территории красных линий, линии отступа от красных линий

1	2	3	4	5	6	7	8
		<p>окружающей среде, определения ее гидрометеорологических, агрометеорологических и гелиогеофизических характеристик, уровня загрязнения атмосферного воздуха, почв, водных объектов, в том числе по гидробиологическим показателям, и околоземного – космического пространства, зданий и сооружений, используемых в области гидрометеорологии и смежных с ней областях (доплеровские метеорологические радиолокаторы, гидрологические посты и другие)</p>				<p>участка, смежной с линией объекта улично-дорожной сети (улица, проспект, бульвар, шоссе) – 5 м; смежной с линией объекта улично-дорожной сети (проезд, переулок, тупик) – 3 м, смежной с земельным участком, землями или земельными участками, находящимися в государственной и муниципальной собственности – 3 м</p>	<p>в целях определения мест допустимого размещения зданий, строений, сооружений (линии регулирования застройки) расстояние до места допустимого размещения объекта капитального строительства от границы земельного участка, смежной с линией объекта улично-дорожной сети не подлежит применению <*> <***></p>
23.	Проведение научных исследований (3.9.2)	<p>размещение зданий и сооружений, предназначенных для проведения научных изысканий, исследований и разработок (научно-исследовательские и проектные институты, научные центры, инновационные центры, государственные академии наук, опытно-конструкторские центры, в том числе отраслевые)</p>	<p>количество этажей – 11, из них этажность – 8</p>	<p>не подлежат установлению</p>	<p>не подлежит установлению</p>	<p>расстояние до места допустимого размещения объекта капитального строительства от границы земельного участка, смежной с линией объекта улично-дорожной сети (улица, проспект, бульвар, шоссе) – 5 м; смежной с линией объекта улично-дорожной сети (проезд, переулок, тупик) – 3 м,</p>	<p>при наличии установленных документацией по планировке территории красных линий, линии отступа от красных линий в целях определения мест допустимого размещения зданий, строений, сооружений (линии регулирования застройки) расстояние до места допустимого размещения объекта капитального</p>

1	2	3	4	5	6	7	8
						смежной с земельным участком, землями или земельными участками, находящимися в государственной и муниципальной собственности – 3 м	строительства от границы земельного участка, смежной с линией объекта улично-дорожной сети не подлежит применению <*> <***>
24.	Проведение научных испытаний (3.9.3)	размещение зданий и сооружений для проведения изысканий, испытаний опытных промышленных образцов, для размещения организаций, осуществляющих научные изыскания, исследования и разработки, научные и селекционные работы, ведение сельского и лесного хозяйства для получения ценных с научной точки зрения образцов растительного и животного мира	количество этажей – 11, из них этажность – 8	не подлежат установлению	не подлежит установлению	расстояние до места допустимого размещения объекта капитального строительства от границы земельного участка, смежной с линией объекта улично-дорожной сети (улица, проспект, бульвар, шоссе) – 5 м; смежной с линией объекта улично-дорожной сети (проезд, переулок, тупик) – 3 м, смежной с земельным участком, землями или земельными участками, находящимися в государственной и муниципальной собственности – 3 м	при наличии установленных документацией по планировке территории красных линий, линии отступа от красных линий в целях определения мест допустимого размещения зданий, строений, сооружений (линии регулирования застройки) расстояние до места допустимого размещения объекта капитального строительства от границы земельного участка, смежной с линией объекта улично-дорожной сети не подлежит применению <*> <***>
25.	Деловое управление (4.1)	размещение объектов капитального строительства с целью: размещения объектов управленческой деятельности, не связанной с государственным или	количество этажей – 11, из них этажность – 8	не подлежат установлению	на уровне поверхности земли – 60, ниже отметки земли – 90	расстояние до места допустимого размещения объекта капитального строительства от границы земельного	при наличии установленных документацией по планировке территории красных линий, линии отступа от красных линий

1	2	3	4	5	6	7	8
		<p>муниципальным управлением и оказанием услуг, а также с целью обеспечения совершения сделок, не требующих передачи товара в момент их совершения между организациями, в том числе биржевая деятельность (за исключением банковской и страховой деятельности)</p>				<p>участка, смежной с линией объекта улично-дорожной сети (улица, проспект, бульвар, шоссе) – 5 м; смежной с линией объекта улично-дорожной сети (проезд, переулок, тупик) – 3 м, смежной с земельным участком, землями или земельными участками, находящимися в государственной и муниципальной собственности – 3 м</p>	<p>в целях определения мест допустимого размещения зданий, строений, сооружений (линии регулирования застройки) расстояние до места допустимого размещения объекта капитального строительства от границы земельного участка, смежной с линией объекта улично-дорожной сети не подлежит применению <*> <***></p>
26.	<p>Объекты торговли (торговые центры, торгово-развлекательные центры (комплексы) (4.2)</p>	<p>размещение объектов капитального строительства, общей площадью свыше 5000 кв. м с целью размещения одной или нескольких организаций, осуществляющих продажу товаров, и (или) оказание услуг в соответствии с содержанием видов разрешенного использования с кодами 4.5, 4.6, 4.8 – 4.8.2; размещение гаражей и (или) стоянок для автомобилей сотрудников и посетителей торгового центра</p>	<p>количество этажей – 11, из них этажность – 8</p>	<p>не подлежат установлению</p>	<p>на уровне поверхности земли – 60, ниже отметки земли – 90</p>	<p>расстояние до места допустимого размещения объекта капитального строительства от границы земельного участка, смежной с линией объекта улично-дорожной сети (улица, проспект, бульвар, шоссе) – 5 м; смежной с линией объекта улично-дорожной сети (проезд, переулок, тупик) – 3 м, смежной с земельным участком, землями или земельными участками, находящимися в государственной и</p>	<p>при наличии установленных документацией по планировке территории красных линий, линии отступа от красных линий в целях определения мест допустимого размещения зданий, строений, сооружений (линии регулирования застройки) расстояние до места допустимого размещения объекта капитального строительства от границы земельного участка, смежной с линией объекта улично-дорожной сети не подлежит применению</p>

1	2	3	4	5	6	7	8
						муниципальной собственности – 3 м	<*> <***>
27.	Магазины (4.4)	размещение объектов капитального строительства, предназначенных для продажи товаров, торговая площадь которых составляет до 5000 кв. м	количество этажей – 11, из них этажность – 8	минимальная площадь земельных участков – 200 кв. м, максимальная площадь земельных участков – не подлежит установлению	на уровне поверхности земли – 60, ниже отметки земли – 90	расстояние до места допустимого размещения объекта капитального строительства от границы земельного участка, смежной с линией объекта улично-дорожной сети (улица, проспект, бульвар, шоссе) – 5 м; смежной с линией объекта улично-дорожной сети (проезд, переулок, тупик) – 3 м, смежной с земельным участком, землями или земельными участками, находящимися в государственной и муниципальной собственности – 3 м	при наличии установленных документацией по планировке территории красных линий, линии отступа от красных линий в целях определения мест допустимого размещения зданий, строений, сооружений (линии регулирования застройки) расстояние до места допустимого размещения объекта капитального строительства от границы земельного участка, смежной с линией объекта улично-дорожной сети не подлежит применению <*> <***>
28.	Банковская и страховая деятельность (4.5)	размещение объектов капитального строительства, предназначенных для размещения организаций, оказывающих банковские и страховые услуги	количество этажей – 11, из них этажность – 8	не подлежат установлению	на уровне поверхности земли – 60, ниже отметки земли – 90	расстояние до места допустимого размещения объекта капитального строительства от границы земельного участка, смежной с линией объекта улично-дорожной сети (улица, проспект, бульвар, шоссе) – 5 м;	при наличии установленных документацией по планировке территории красных линий, линии отступа от красных линий в целях определения мест допустимого размещения зданий, строений, сооружений (линии регулирования

1	2	3	4	5	6	7	8
						смежной с линией объекта улично-дорожной сети (проезд, переулок, тупик) – 3 м, смежной с земельным участком, землями или земельными участками, находящимися в государственной и муниципальной собственности – 3 м	застройки) расстояние до места допустимого размещения объекта капитального строительства от границы земельного участка, смежной с линией объекта улично-дорожной сети не подлежит применению <*> <***>
29.	Общественное питание (4.6)	размещение объектов капитального строительства в целях устройства мест общественного питания (рестораны, кафе, столовые, закусочные, бары)	количество этажей – 6, из них этажность – 3	не подлежат установлению	60	расстояние до места допустимого размещения объекта капитального строительства от границы земельного участка, смежной с линией объекта улично-дорожной сети (улица, проспект, бульвар, шоссе) – 5 м; смежной с линией объекта улично-дорожной сети (проезд, переулок, тупик) – 3 м, смежной с земельным участком, землями или земельными участками, находящимися в государственной и муниципальной собственности – 3 м	при наличии установленных документацией по планировке территории красных линий, линии отступа от красных линий в целях определения мест допустимого размещения зданий, строений, сооружений (линии регулирования застройки) расстояние до места допустимого размещения объекта капитального строительства от границы земельного участка, смежной с линией объекта улично-дорожной сети не подлежит применению <*> <***>
30.	Гостиничное обслуживание (4.7)	размещение гостиниц	количество этажей – 11,	не подлежат установлению	на уровне поверхности	расстояние до места допустимого	при наличии установленных

1	2	3	4	5	6	7	8
			из них этажность – 8		земли – 60, ниже отметки земли – 90	размещения объекта капитального строительства от границы земельного участка, смежной с линией объекта улично- дорожной сети (улица, проспект, бульвар, шоссе) – 5 м; смежной с линией объекта улично- дорожной сети (проезд, переулок, тупик) – 3 м, смежной с земельным участком, землями или земельными участками, находящимися в государственной и муниципальной собственности – 3 м	документацией по планировке территории красных линий, линии отступа от красных линий в целях определения мест допустимого размещения зданий, строений, сооружений (линии регулирования застройки) расстояние до места допустимого размещения объекта капитального строительства от границы земельного участка, смежной с линией объекта улично-дорожной сети не подлежит применению <*> <***>
31.	Развлекательные мероприятия (4.8.1)	размещение зданий и сооружений, предназначенных для организации развлекательных мероприятий, путешествий, для размещения дискотек и танцевальных площадок, ночных клубов, аквапарков, боулинга, аттракционов и т. п., игровых автоматов (кроме игрового оборудования, используемого для проведения азартных игр), игровых площадок	количество этажей – 6, из них этажность – 3	не подлежат установлению	на уровне поверхности земли – 60, ниже отметки земли – 90	расстояние до места допустимого размещения объекта капитального строительства от границы земельного участка, смежной с линией объекта улично- дорожной сети (улица, проспект, бульвар, шоссе) – 5 м; смежной с линией объекта улично- дорожной сети (проезд, переулок, тупик) – 3 м, смежной с земельным	при наличии установленных документацией по планировке территории красных линий, линии отступа от красных линий в целях определения мест допустимого размещения зданий, строений, сооружений (линии регулирования застройки) расстояние до места допустимого размещения объекта капитального строительства от границы

1	2	3	4	5	6	7	8
						участком, землями или земельными участками, находящимися в государственной и муниципальной собственности – 3 м	земельного участка, смежной с линией объекта улично-дорожной сети не подлежит применению <*> <***>
32.	Стоянка транспортных средств (4.9.2)	размещение стоянок (парковок) легковых автомобилей и других мототранспортных средств, в том числе мотоциклов, мотороллеров, мотоколясок, мопедов, скутеров, за исключением встроенных, пристроенных и встроенно-пристроенных стоянок	не подлежит установлению	не подлежат установлению	не подлежит установлению	не подлежат установлению	<***>
33.	Обеспечение спортивно-зрелищных мероприятий (5.1.1)	размещение спортивно-зрелищных зданий и сооружений, имеющих специальные места для зрителей от 500 мест (стадионов, дворцов спорта, ледовых дворцов, ипподромов)	количество этажей – 11, из них этажность – 8	не подлежат установлению	не подлежит установлению	расстояние до места допустимого размещения объекта капитального строительства от границы земельного участка, смежной с линией объекта улично-дорожной сети (улица, проспект, бульвар, шоссе) – 5 м; смежной с линией объекта улично-дорожной сети (проезд, переулок, тупик) – 3 м, смежной с земельным участком, землями или земельными участками, находящимися в	при наличии установленных документацией по планировке территории красных линий, линии отступа от красных линий в целях определения мест допустимого размещения зданий, строений, сооружений (линии регулирования застройки) расстояние до места допустимого размещения объекта капитального строительства от границы земельного участка, смежной с линией объекта улично-дорожной сети не

1	2	3	4	5	6	7	8
						государственной и муниципальной собственности – 3 м	подлежит применению <*> <***>
34.	Обеспечение занятий спортом в помещениях (5.1.2)	размещение спортивных клубов, спортивных залов, бассейнов, физкультурно-оздоровительных комплексов в зданиях и сооружениях	количество этажей – 11, из них этажность – 8	не подлежат установлению	на уровне поверхности земли – 60, ниже отметки земли – 90	расстояние до места допустимого размещения объекта капитального строительства от границы земельного участка, смежной с линией объекта улично-дорожной сети (улица, проспект, бульвар, шоссе) – 5 м; смежной с линией объекта улично-дорожной сети (проезд, переулок, тупик) – 3 м, смежной с земельным участком, землями или земельными участками, находящимися в государственной и муниципальной собственности – 3 м	при наличии установленных документацией по планировке территории красных линий, линии отступа от красных линий в целях определения мест допустимого размещения зданий, строений, сооружений (линии регулирования застройки) расстояние до места допустимого размещения объекта капитального строительства от границы земельного участка, смежной с линией объекта улично-дорожной сети не подлежит применению <*> <***>
35.	Площадки для занятий спортом (5.1.3)	размещение площадок для занятия спортом и физкультурой на открытом воздухе (физкультурные площадки, беговые дорожки, поля для спортивной игры)	не подлежит установлению	не подлежат установлению	не подлежит установлению	не подлежат установлению	<***>
36.	Оборудованные площадки для занятий спортом	размещение сооружений для занятия спортом и физкультурой на открытом	не подлежит установлению	не подлежат установлению	не подлежит установлению	не подлежат установлению	<***>

1	2	3	4	5	6	7	8
	(5.1.4)	воздухе (теннисные корты, автодромы, мотодромы, трамплины, спортивные стрельбища)					
37.	Спортивные базы (5.1.7)	размещение спортивных баз и лагерей, в которых осуществляется спортивная подготовка длительно проживающих в них лиц	количество этажей – 11, из них этажность – 8	не подлежат установлению	не подлежит установлению	расстояние до места допустимого размещения объекта капитального строительства от границы земельного участка, смежной с линией объекта улично-дорожной сети (улица, проспект, бульвар, шоссе) – 5 м; смежной с линией объекта улично-дорожной сети (проезд, переулок, тупик) – 3 м, смежной с земельным участком, землями или земельными участками, находящимися в государственной и муниципальной собственности – 3 м	при наличии установленных документацией по планировке территории красных линий, линии отступа от красных линий в целях определения мест допустимого размещения зданий, строений, сооружений (линии регулирования застройки) расстояние до места допустимого размещения объекта капитального строительства от границы земельного участка, смежной с линией объекта улично-дорожной сети не подлежит применению <*> <***>
38.	Связь (6.8)	размещение объектов связи, радиовещания, телевидения, включая воздушные радиорелейные, надземные и подземные кабельные линии связи, линии радиофикации, антенные поля, усилительные пункты на кабельных линиях связи, инфраструктуру	не подлежит установлению	не подлежат установлению	не подлежит установлению	за исключением линейных объектов и входящих в их состав сооружений, расстояние до места допустимого размещения объекта капитального строительства от границы земельного	при наличии установленных документацией по планировке территории красных линий, линии отступа от красных линий в целях определения мест допустимого размещения зданий,

1	2	3	4	5	6	7	8
		<p>спутниковой связи и телерадиовещания, за исключением объектов связи, размещение которых предусмотрено содержанием видов разрешенного использования с кодами 3.1.1, 3.2.3</p>				<p>участка, смежной с линией объекта улично-дорожной сети (улица, проспект, бульвар, шоссе) – 5 м; смежной с линией объекта улично-дорожной сети (проезд, переулок, тупик) – 3 м, смежной с земельным участком, землями или земельными участками, находящимися в государственной и муниципальной собственности – 3 м</p>	<p>строений, сооружений (линии регулирования застройки) расстояние до места допустимого размещения объекта капитального строительства от границы земельного участка, смежной с линией объекта улично-дорожной сети не подлежит применению <*> <***></p>
39.	<p>Автомобильный транспорт (7.2)</p>	<p>размещение зданий и сооружений автомобильного транспорта. Содержание данного вида разрешенного использования включает в себя содержание видов разрешенного использования с кодами 7.2.1–7.2.3</p>	не подлежит установлению	не подлежат установлению	не подлежит установлению	<p>расстояние до места допустимого размещения объекта капитального строительства от границы земельного участка, смежной с линией объекта улично-дорожной сети (улица, проспект, бульвар, шоссе) – 5 м; смежной с линией объекта улично-дорожной сети (проезд, переулок, тупик) – 3 м, смежной с земельным участком, землями или земельными участками, находящимися в государственной и</p>	<p>при наличии установленных документацией по планировке территории красных линий, линии отступа от красных линий в целях определения мест допустимого размещения зданий, строений, сооружений (линии регулирования застройки) расстояние до места допустимого размещения объекта капитального строительства от границы земельного участка, смежной с линией объекта улично-дорожной сети не подлежит применению</p>

1	2	3	4	5	6	7	8
						муниципальной собственности – 3 м	<*> <***>
40.	Размещение автомобильных дорог (7.2.1)	размещение автомобильных дорог за пределами населенных пунктов и технически связанных с ними сооружений, придорожных стоянок (парковок) транспортных средств в границах городских улиц и дорог, за исключением предусмотренных видами разрешенного использования с кодами 2.7.1, 4.9, 7.2.3, а также некапитальных сооружений, предназначенных для охраны транспортных средств; размещение объектов, предназначенных для размещения постов органов внутренних дел, ответственных за безопасность дорожного движения	не подлежит установлению	не подлежат установлению	не подлежит установлению	не подлежат установлению	<***>
41.	Обслуживание перевозок пассажиrow (7.2.2)	размещение зданий и сооружений, предназначенных для обслуживания пассажиров, за исключением объектов капитального строительства, размещение которых предусмотрено содержанием вида разрешенного использования	не подлежит установлению	не подлежат установлению	не подлежит установлению	расстояние до места допустимого размещения объекта капитального строительства от границы земельного участка, смежной с линией объекта улично- дорожной сети (улица, проспект, бульвар,	при наличии установленных документацией по планировке территории красных линий, линии отступа от красных линий в целях определения мест допустимого размещения зданий, строений, сооружений

1	2	3	4	5	6	7	8
		с кодом 7.6				шоссе) – 5 м; смежной с линией объекта улично- дорожной сети (проезд, переулок, тупик) – 3 м, смежной с земельным участком, землями или земельными участками, находящимися в государственной и муниципальной собственности – 3 м	(линии регулирования застройки) расстояние до места допустимого размещения объекта капитального строительства от границы земельного участка, смежной с линией объекта улично-дорожной сети не подлежит применению <*> <***>
42.	Стоянки транспорта общего пользования (7.2.3)	размещение стоянок транспортных средств, осуществляющих перевозки людей по установленному маршруту	не подлежит установлению	не подлежат установлению	не подлежит установлению	не подлежат установлению	<***>
43.	Обеспечение обороны и безопасности (8.0)	размещение объектов капитального строительства, необходимых для подготовки и поддержания в боевой готовности Вооруженных Сил Российской Федерации, других войск, воинских формирований и органов управлений ими (размещение военных организаций, внутренних войск, учреждений и других объектов, дислокация войск и сил флота), проведение воинских учений и других мероприятий, направленных на обеспечение боевой готовности воинских частей;	количество этажей – 11, из них этажность – 8	не подлежат установлению	на уровне поверхности земли – 60, ниже отметки земли – 90	расстояние до места допустимого размещения объекта капитального строительства от границы земельного участка, смежной с линией объекта улично- дорожной сети (улица, проспект, бульвар, шоссе) – 5 м; смежной с линией объекта улично- дорожной сети (проезд, переулок, тупик) – 3 м, смежной с земельным участком, землями или земельными участками,	при наличии установленных документацией по планировке территории красных линий, линии отступа от красных линий в целях определения мест допустимого размещения зданий, строений, сооружений (линии регулирования застройки) расстояние до места допустимого размещения объекта капитального строительства от границы земельного участка, смежной с линией объекта

1	2	3	4	5	6	7	8
		размещение зданий военных училищ, военных институтов, военных университетов, военных академий; размещение объектов, обеспечивающих осуществление таможенной деятельности				находящимися в государственной и муниципальной собственности – 3 м	улично-дорожной сети не подлежит применению <*> <***>
44.	Обеспечение внутреннего правопорядка (8.3)	размещение объектов капитального строительства, необходимых для подготовки и поддержания в готовности органов внутренних дел, Росгвардии и спасательных служб, в которых существует военизированная служба; размещение объектов гражданской обороны, за исключением объектов гражданской обороны, являющихся частями производственных зданий	количество этажей – 11, из них этажность – 8	не подлежат установлению	на уровне поверхности земли – 60, ниже отметки земли – 90	расстояние до места допустимого размещения объекта капитального строительства от границы земельного участка, смежной с линией объекта улично-дорожной сети (улица, проспект, бульвар, шоссе) – 5 м; смежной с линией объекта улично-дорожной сети (проезд, переулок, тупик) – 3 м, смежной с земельным участком, землями или земельными участками, находящимися в государственной и муниципальной собственности – 3 м	при наличии установленных документацией по планировке территории красных линий, линии отступа от красных линий в целях определения мест допустимого размещения зданий, строений, сооружений (линии регулирования застройки) расстояние до места допустимого размещения объекта капитального строительства от границы земельного участка, смежной с линией объекта улично-дорожной сети не подлежит применению <*> <***>
45.	Земельные участки (территории) общего пользования (12.0)	земельные участки общего пользования. Содержание данного вида разрешенного использования включает в себя содержание видов	не подлежит установлению	не подлежат установлению	не подлежит установлению	не подлежат установлению	<***>

1	2	3	4	5	6	7	8
		разрешенного использования с кодами 12.0.1–12.0.2					
46.	Улично-дорожная сеть (12.0.1)	размещение объектов улично-дорожной сети: автомобильных дорог, трамвайных путей и пешеходных тротуаров в границах населенных пунктов, пешеходных переходов, бульваров, площадей, проездов, велодорожек и объектов велотранспортной и инженерной инфраструктуры; размещение придорожных стоянок (парковок) транспортных средств в границах городских улиц и дорог, за исключением предусмотренных видами разрешенного использования с кодами 2.7.1, 4.9, 7.2.3, а также некапитальных сооружений, предназначенных для охраны транспортных средств	не подлежит установлению	не подлежат установлению	не подлежит установлению	не подлежат установлению	<***>
47.	Благоустройство территории (12.0.2)	размещение декоративных, технических, планировочных, конструктивных устройств, элементов озеленения, различных видов оборудования и оформления,	не подлежит установлению	не подлежат установлению	не подлежит установлению	не подлежат установлению	<***>

1	2	3	4	5	6	7	8
		малых архитектурных форм, некапитальных нестационарных строений и сооружений, информационных щитов и указателей, применяемых как составные части благоустройства территории, общественных туалетов					
Условно разрешенные виды использования территориальной зоны «ОД-1. Общественно-деловые зоны»							
48.	Среднеэтажная жилая застройка (2.5)	размещение многоквартирных домов этажностью не выше восьми этажей; благоустройство и озеленение; размещение подземных гаражей и автостоянок; обустройство спортивных и детских площадок, площадок для отдыха; размещение объектов обслуживания жилой застройки во встроенных, пристроенных и встроенно-пристроенных помещениях многоквартирного дома, если общая площадь таких помещений в многоквартирном доме не составляет более 20% общей площади помещений дома	количество этажей – 11, из них этажность – 8	не подлежат установлению	на уровне поверхности земли – 60, ниже отметки земли – 90	расстояние до места допустимого размещения объекта капитального строительства от границы земельного участка, смежной с линией объекта улично-дорожной сети (улица, проспект, бульвар, шоссе) – 5 м; смежной с линией объекта улично-дорожной сети (проезд, переулок, тупик) – 3 м, смежной с земельным участком, землями или земельными участками, находящимися в государственной и муниципальной собственности – 3 м. Расстояние до стены подземной части	между длинными сторонами жилых зданий принимаются расстояния (бытовые разрывы): для жилых зданий с количеством этажей 2 – 3 этажа – не менее 15 м; для жилых зданий с количеством этажей от 4 включительно – в соответствии с нормами инсоляции, освещенности и противопожарных требований, но не менее 20 м <*>. При наличии установленных документацией по планировке территории красных линий, линии отступа от красных линий в целях определения мест допустимого

1	2	3	4	5	6	7	8
						<p>объекта капитального строительства от границы земельного участка, смежной с линией объекта улично-дорожной сети, не нормируется, смежной с земельным участком, землями или земельными участками, находящимися в государственной и муниципальной собственности – 1 м</p>	<p>размещения зданий, строений, сооружений (линии регулирования застройки) расстояние до места допустимого размещения объекта капитального строительства от границы земельного участка, смежной с линией объекта улично-дорожной сети не подлежит применению <*> <***></p>
49.	<p>Многоэтажная жилая застройка (высотная застройка) (2.6)</p>	<p>размещение многоквартирных домов этажностью девять этажей и выше; благоустройство и озеленение придомовых территорий; обустройство спортивных и детских площадок, хозяйственных площадок и площадок для отдыха; размещение подземных гаражей и автостоянок, размещение объектов обслуживания жилой застройки во встроенных, пристроенных и встроенно-пристроенных помещениях многоквартирного дома в отдельных помещениях дома, если площадь таких помещений в многоквартирном доме не</p>	<p>для центрального планировочного района количество этажей – 15, из них этажность – 12, в остальных случаях – не подлежит установлению</p>	<p>не подлежат установлению</p>	<p>на уровне поверхности земли – 60, ниже отметки земли – 90</p>	<p>расстояние до места допустимого размещения объекта капитального строительства от границы земельного участка, смежной с линией объекта улично-дорожной сети (улица, проспект, бульвар, шоссе) – 5 м; смежной с линией объекта улично-дорожной сети (проезд, переулок, тупик) – 3 м, смежной с земельным участком, землями или земельными участками, находящимися в государственной и муниципальной собственности – 3 м.</p>	<p>между длинными сторонами жилых зданий с количеством этажей от 9 и выше принимаются расстояния в соответствии с нормами инсоляции, освещенности и противопожарных требований, но не менее 20 м <*>. При наличии установленной документацией по планировке территории красных линий, линии отступа от красных линий в целях определения мест допустимого размещения зданий, строений, сооружений (линии регулирования застройки) расстояние до</p>

1	2	3	4	5	6	7	8
		составляет более 15% от общей площади дома				Расстояние до стены подземной части объекта капитального строительства от границы земельного участка, смежной с линией объекта улично-дорожной сети, не нормируется, смежной с земельным участком, землями или земельными участками, находящимися в государственной и муниципальной собственности – 1 м	места допустимого размещения объекта капитального строительства от границы земельного участка, смежной с линией объекта улично-дорожной сети не подлежит применению <*> <***>
50.	Хранение автотранспорта (2.7.1)	размещение отдельно стоящих и пристроенных гаражей, в том числе подземных, предназначенных для хранения автотранспорта, в том числе с разделением на машино-места, за исключением гаражей, размещение которых предусмотрено содержанием видов разрешенного использования с кодами 2.7.2, 4.9	для гаражей боксового типа, отдельно стоящих, в том числе в гаражных, гаражно-строительных кооперативах количество этажей – 2, из них этажность – 1; 5 – для подземных стоянок; 5 – для наземных стоянок	не подлежат установлению	не подлежит установлению	для гаражей боксового типа, отдельно стоящих, расстояние до стены объекта капитального строительства от границ земельного участка не нормируется. Расстояние до стены подземной автостоянки от границы земельного участка, смежной с линией объекта улично-дорожной сети, не нормируется, смежной с земельным участком, землями или земельными участками, находящимися в государственной и муниципальной	при наличии установленных документацией по планировке территории красных линий, линии отступа от красных линий в целях определения мест допустимого размещения зданий, строений, сооружений (линии регулирования застройки) расстояние до места допустимого размещения объекта капитального строительства от границы земельного участка, смежной с линией объекта улично-дорожной сети не подлежит применению

1	2	3	4	5	6	7	8
						<p>собственности – 1 м. Для наземных автостоянок расстояние до стены объекта капитального строительства от границы земельного участка, смежной с линией объекта улично-дорожной сети (улица, проспект, бульвар, шоссе) – 5 м; смежной с линией объекта улично-дорожной сети (проезд, переулок, тупик) – 3 м, смежной с земельным участком, землями или земельными участками, находящимися в государственной и муниципальной собственности – 3 м</p>	<p><*> <***></p>
51.	Бытовое обслуживание (3.3)	размещение объектов капитального строительства, предназначенных для оказания населению или организациям бытовых услуг (похоронные бюро)	количество этажей – 6, из них этажность – 3	не подлежат установлению	60	расстояние до места допустимого размещения объекта капитального строительства от границы земельного участка, смежной с линией объекта улично-дорожной сети (улица, проспект, бульвар, шоссе) – 5 м; смежной с линией объекта улично-	при наличии установленных документацией по планировке территории красных линий, линии отступа от красных линий в целях определения мест допустимого размещения зданий, строений, сооружений (линии регулирования застройки) расстояние до места допустимого

1	2	3	4	5	6	7	8
						дорожной сети (проезд, переулок, тупик) – 3 м, смежной с земельным участком, землями или земельными участками, находящимися в государственной и муниципальной собственности – 3 м	размещения объекта капитального строительства от границы земельного участка, смежной с линией объекта улично-дорожной сети не подлежит применению <*> <***> <****>
52.	Образование и просвещение (3.5)	размещение объектов капитального строительства, предназначенных для воспитания, образования и просвещения. Содержание данного вида разрешенного использования включает в себя содержание видов разрешенного использования с кодами 3.5.1–3.5.2	не подлежит установлению	не подлежат установлению	не подлежит установлению	расстояние до места допустимого размещения объекта капитального строительства от границы земельного участка, смежной с линией объекта улично-дорожной сети (улица, проспект, бульвар, шоссе) – 5 м; смежной с линией объекта улично-дорожной сети (проезд, переулок, тупик) – 3 м, смежной с земельным участком, землями или земельными участками, находящимися в государственной и муниципальной собственности – 3 м	при наличии установленных документацией по планировке территории красных линий, линии отступа от красных линий в целях определения мест допустимого размещения зданий, строений, сооружений (линии регулирования застройки) расстояние до места допустимого размещения объекта капитального строительства от границы земельного участка, смежной с линией объекта улично-дорожной сети не подлежит применению <*> <***>
53.	Дошкольное, начальное и среднее общее образование	размещение объектов капитального строительства, предназначенных для	не подлежит установлению	не подлежат установлению	не подлежит установлению	расстояние до места допустимого размещения объекта	при наличии установленных документацией по

1	2	3	4	5	6	7	8
	(3.5.1)	просвещения, дошкольного, начального и среднего общего образования (детские ясли, детские сады, школы, лицеи, гимназии, художественные, музыкальные школы, образовательные кружки и иные организации, осуществляющие деятельность по воспитанию, образованию и просвещению), в том числе зданий, спортивных сооружений, предназначенных для занятия обучающихся физической культурой и спортом				капитального строительства от границы земельного участка, смежной с линией объекта улично-дорожной сети (улица, проспект, бульвар, шоссе) – 5 м; смежной с линией объекта улично-дорожной сети (проезд, переулок, тупик) – 3 м, смежной с земельным участком, землями или земельными участками, находящимися в государственной и муниципальной собственности – 3 м	планировке территории красных линий, линии отступа от красных линий в целях определения мест допустимого размещения зданий, строений, сооружений (линии регулирования застройки) расстояние до места допустимого размещения объекта капитального строительства от границы земельного участка, смежной с линией объекта улично-дорожной сети не подлежит применению <*> <***>
54.	Среднее и высшее профессиональное образование (3.5.2)	размещение объектов капитального строительства, предназначенных для профессионального образования и просвещения (профессиональные технические училища, колледжи, художественные, музыкальные училища, общества знаний, институты, университеты, организации по переподготовке и повышению квалификации специалистов и иные организации, осуществляющие деятельность по образованию	не подлежит установлению	не подлежат установлению	не подлежит установлению	расстояние до места допустимого размещения объекта капитального строительства от границы земельного участка, смежной с линией объекта улично-дорожной сети (улица, проспект, бульвар, шоссе) – 5 м; смежной с линией объекта улично-дорожной сети (проезд, переулок, тупик) – 3 м, смежной с земельным участком, землями или	при наличии установленных документацией по планировке территории красных линий, линии отступа от красных линий в целях определения мест допустимого размещения зданий, строений, сооружений (линии регулирования застройки) расстояние до места допустимого размещения объекта капитального строительства от границы земельного участка,

1	2	3	4	5	6	7	8
		и просвещению, в том числе зданий, спортивных сооружений, предназначенных для занятия обучающихся физической культурой и спортом)				земельными участками, находящимися в государственной и муниципальной собственности – 3 м	смежной с линией объекта улично-дорожной сети не подлежит применению <*> <***>
55.	Религиозное использование (3.7)	размещение зданий и сооружений религиозного использования. Содержание данного вида разрешенного использования включает в себя содержание видов разрешенного использования с кодами 3.7.1–3.7.2	не подлежит установлению	не подлежат установлению	60	расстояние до места допустимого размещения объекта капитального строительства от границы земельного участка, смежной с линией объекта улично-дорожной сети (улица, проспект, бульвар, шоссе) – 5 м; смежной с линией объекта улично-дорожной сети (проезд, переулок, тупик) – 3 м, смежной с земельным участком, землями или земельными участками, находящимися в государственной и муниципальной собственности – 3 м	при наличии установленных документацией по планировке территории красных линий, линии отступа от красных линий в целях определения мест допустимого размещения зданий, строений, сооружений (линии регулирования застройки) расстояние до места допустимого размещения объекта капитального строительства от границы земельного участка, смежной с линией объекта улично-дорожной сети не подлежит применению <*> <***>
56.	Осуществление религиозных обрядов (3.7.1)	размещение зданий и сооружений, предназначенных для совершения религиозных обрядов и церемоний (в том числе церкви, соборы, храмы, часовни, мечети, молельные	не подлежит установлению	не подлежат установлению	60	расстояние до места допустимого размещения объекта капитального строительства от границы земельного участка, смежной с	при наличии установленных документацией по планировке территории красных линий, линии отступа от красных линий в целях определения

1	2	3	4	5	6	7	8
		дома, синагоги)				линией объекта улично-дорожной сети (улица, проспект, бульвар, шоссе) – 5 м; смежной с линией объекта улично-дорожной сети (проезд, переулок, тупик) – 3 м, смежной с земельным участком, землями или земельными участками, находящимися в государственной и муниципальной собственности – 3 м	мест допустимого размещения зданий, строений, сооружений (линии регулирования застройки) расстояние до места допустимого размещения объекта капитального строительства от границы земельного участка, смежной с линией объекта улично-дорожной сети не подлежит применению <*> <***>
57.	Религиозное управление и образование (3.7.2)	размещение зданий, предназначенных для постоянного местонахождения духовных лиц, паломников и послушников в связи с осуществлением ими религиозной службы, а также для осуществления благотворительной и религиозной образовательной деятельности (монастыри, скиты, дома священнослужителей, воскресные и религиозные школы, семинарии, духовные училища)	не подлежит установлению	не подлежат установлению	60	расстояние до места допустимого размещения объекта капитального строительства от границы земельного участка, смежной с линией объекта улично-дорожной сети (улица, проспект, бульвар, шоссе) – 5 м; смежной с линией объекта улично-дорожной сети (проезд, переулок, тупик) – 3 м, смежной с земельным участком, землями или земельными участками, находящимися в государственной и муниципальной	при наличии установленных документацией по планировке территории красных линий, линии отступа от красных линий в целях определения мест допустимого размещения зданий, строений, сооружений (линии регулирования застройки) расстояние до места допустимого размещения объекта капитального строительства от границы земельного участка, смежной с линией объекта улично-дорожной сети не подлежит применению <*>

1	2	3	4	5	6	7	8
						собственности – 3 м	<***>
58.	Ветеринарное обслуживание (3.10)	размещение объектов капитального строительства, предназначенных для оказания ветеринарных услуг, содержания или разведения животных, не являющихся сельскохозяйственными, под надзором человека. Содержание данного вида разрешенного использования включает в себя содержание видов разрешенного использования с кодами 3.10.1–3.10.2	не подлежит установлению	не подлежат установлению	не подлежит установлению	расстояние до места допустимого размещения объекта капитального строительства от границы земельного участка, смежной с линией объекта улично-дорожной сети (улица, проспект, бульвар, шоссе) – 5 м; смежной с линией объекта улично-дорожной сети (проезд, переулок, тупик) – 3 м, смежной с земельным участком, землями или земельными участками, находящимися в государственной и муниципальной собственности – 3 м	при наличии установленных документацией по планировке территории красных линий, линии отступа от красных линий в целях определения мест допустимого размещения зданий, строений, сооружений (линии регулирования застройки) расстояние до места допустимого размещения объекта капитального строительства от границы земельного участка, смежной с линией объекта улично-дорожной сети не подлежит применению <*> <***>
59.	Амбулаторное ветеринарное обслуживание (3.10.1)	размещение объектов капитального строительства, предназначенных для оказания ветеринарных услуг без содержания животных	не подлежит установлению	не подлежат установлению	не подлежит установлению	расстояние до места допустимого размещения объекта капитального строительства от границы земельного участка, смежной с линией объекта улично-дорожной сети (улица, проспект, бульвар, шоссе) – 5 м; смежной с линией	при наличии установленных документацией по планировке территории красных линий, линии отступа от красных линий в целях определения мест допустимого размещения зданий, строений, сооружений (линии регулирования застройки) расстояние до

1	2	3	4	5	6	7	8
						объекта улично-дорожной сети (проезд, переулок, тупик) – 3 м, смежной с земельным участком, землями или земельными участками, находящимися в государственной и муниципальной собственности – 3 м	места допустимого размещения объекта капитального строительства от границы земельного участка, смежной с линией объекта улично-дорожной сети не подлежит применению <*> <***>
60.	Приюты для животных (3.10.2)	размещение объектов капитального строительства, предназначенных для оказания ветеринарных услуг в стационаре; размещение объектов капитального строительства, предназначенных для содержания, разведения животных, не являющихся сельскохозяйственными, под надзором человека, оказания услуг по содержанию и лечению бездомных животных; размещение объектов капитального строительства, предназначенных для организации гостиниц для животных	не подлежит установлению	не подлежат установлению	не подлежит установлению	расстояние до места допустимого размещения объекта капитального строительства от границы земельного участка, смежной с линией объекта улично-дорожной сети (улица, проспект, бульвар, шоссе) – 5 м; смежной с линией объекта улично-дорожной сети (проезд, переулок, тупик) – 3 м, смежной с земельным участком, землями или земельными участками, находящимися в государственной и муниципальной собственности – 3 м	при наличии установленных документацией по планировке территории красных линий, линии отступа от красных линий в целях определения мест допустимого размещения зданий, строений, сооружений (линии регулирования застройки) расстояние до места допустимого размещения объекта капитального строительства от границы земельного участка, смежной с линией объекта улично-дорожной сети не подлежит применению <*> <***>
61.	Рынки (4.3)	размещение объектов капитального строительства, сооружений,	количество этажей – 6, из них	не подлежат установлению	не подлежит установлению	расстояние до места допустимого размещения объекта	при наличии установленных документацией по

1	2	3	4	5	6	7	8
		<p>предназначенных для организации постоянной или временной торговли (ярмарка, рынок, базар), с учетом того, что каждое из торговых мест не располагает торговой площадью более 200 кв. м; размещение гаражей и (или) стоянок для автомобилей сотрудников и посетителей рынка</p>	этажность – 3			<p>капитального строительства от границы земельного участка, смежной с линией объекта улично-дорожной сети (улица, проспект, бульвар, шоссе) – 5 м; смежной с линией объекта улично-дорожной сети (проезд, переулок, тупик) – 3 м, смежной с земельным участком, землями или земельными участками, находящимися в государственной и муниципальной собственности – 3 м</p>	<p>планировке территории красных линий, линии отступа от красных линий в целях определения мест допустимого размещения зданий, строений, сооружений (линии регулирования застройки) расстояние до места допустимого размещения объекта капитального строительства от границы земельного участка, смежной с линией объекта улично-дорожной сети не подлежит применению <*> <***></p>
62.	Проведение азартных игр (4.8.2)	<p>размещение зданий и сооружений, предназначенных для размещения букмекерских контор</p>	<p>количество этажей – 6, из них этажность – 3</p>	не подлежат установлению	60	<p>расстояние до места допустимого размещения объекта капитального строительства от границы земельного участка, смежной с линией объекта улично-дорожной сети (улица, проспект, бульвар, шоссе) – 5 м; смежной с линией объекта улично-дорожной сети (проезд, переулок, тупик) – 3 м, смежной с земельным участком, землями или</p>	<p>при наличии установленных документацией по планировке территории красных линий, линии отступа от красных линий в целях определения мест допустимого размещения зданий, строений, сооружений (линии регулирования застройки) расстояние до места допустимого размещения объекта капитального строительства от границы земельного участка,</p>

1	2	3	4	5	6	7	8
						земельными участками, находящимися в государственной и муниципальной собственности – 3 м	смежной с линией объекта улично-дорожной сети не подлежит применению <*> <***>
63.	Служебные гаражи (4.9)	размещение постоянных или временных гаражей, стоянок для хранения служебного автотранспорта, используемого в целях осуществления видов деятельности, предусмотренных видами разрешенного использования с кодами 3.0, 4.0, а также для стоянки и хранения транспортных средств общего пользования, в том числе в депо	для гаражей боксового типа, отдельно стоящих количество этажей – 2, из них этажность – 1; 5 – для подземных стоянок; 5 – для наземных стоянок	минимальная площадь земельного участка – 18 кв. м, максимальная площадь земельного участка – не подлежит установлению	90	расстояние до места допустимого размещения объекта капитального строительства от границы земельного участка, смежной с линией объекта улично-дорожной сети (улица, проспект, бульвар, шоссе) – 5 м; смежной с линией объекта улично-дорожной сети (проезд, переулок, тупик) – 3 м, смежной с земельным участком, землями или земельными участками, находящимися в государственной и муниципальной собственности – 3 м. Расстояние до стены подземной автостоянки от границы земельного участка, смежной с линией объекта улично-дорожной сети, не нормируется, смежной с земельным участком, землями или	при наличии установленных документацией по планировке территории красных линий, линии отступа от красных линий в целях определения мест допустимого размещения зданий, строений, сооружений (линии регулирования застройки) расстояние до места допустимого размещения объекта капитального строительства от границы земельного участка, смежной с линией объекта улично-дорожной сети не подлежит применению <*> <***>

1	2	3	4	5	6	7	8
						земельными участками, находящимися в государственной и муниципальной собственности – 1 м	
64.	Заправка транспортных средств (4.9.1.1)	размещение автозаправочных станций; размещение магазинов сопутствующей торговли, зданий для организации общественного питания в качестве объектов дорожного сервиса	количество этажей – 5, из них этажность – 2	не подлежат установлению	не подлежит установлению	расстояние до места допустимого размещения объекта капитального строительства от границы земельного участка, смежной с линией объекта улично-дорожной сети (улица, проспект, бульвар, шоссе) – 5 м; смежной с линией объекта улично-дорожной сети (проезд, переулок, тупик) – 3 м, смежной с земельным участком, землями или земельными участками, находящимися в государственной и муниципальной собственности – 3 м	при наличии установленных документацией по планировке территории красных линий, линии отступа от красных линий в целях определения мест допустимого размещения зданий, строений, сооружений (линии регулирования застройки) расстояние до места допустимого размещения объекта капитального строительства от границы земельного участка, смежной с линией объекта улично-дорожной сети не подлежит применению <*> <***>
65.	Автомобильные мойки (4.9.1.3)	размещение автомобильных моек, а также размещение магазинов сопутствующей торговли	количество этажей – 5, из них этажность – 2	не подлежат установлению	не подлежит установлению	расстояние до места допустимого размещения объекта капитального строительства от границы земельного участка, смежной с линией объекта улично-	при наличии установленных документацией по планировке территории красных линий, линии отступа от красных линий в целях определения мест допустимого

1	2	3	4	5	6	7	8
						<p>дорожной сети (улица, проспект, бульвар, шоссе) – 5 м; смежной с линией объекта улично-дорожной сети (проезд, переулок, тупик) – 3 м, смежной с земельным участком, землями или земельными участками, находящимися в государственной и муниципальной собственности – 3 м</p>	<p>размещения зданий, строений, сооружений (линии регулирования застройки) расстояние до места допустимого размещения объекта капитального строительства от границы земельного участка, смежной с линией объекта улично-дорожной сети не подлежит применению <*> <***></p>
66.	Ремонт автомобилей (4.9.1.4)	размещение мастерских, предназначенных для ремонта и обслуживания автомобилей, и прочих объектов дорожного сервиса, а также размещение магазинов сопутствующей торговли	количество этажей – 5, из них этажность – 2	не подлежат установлению	не подлежит установлению	<p>расстояние до места допустимого размещения объекта капитального строительства от границы земельного участка, смежной с линией объекта улично-дорожной сети (улица, проспект, бульвар, шоссе) – 5 м; смежной с линией объекта улично-дорожной сети (проезд, переулок, тупик) – 3 м, смежной с земельным участком, землями или земельными участками, находящимися в государственной и муниципальной собственности – 3 м</p>	<p>при наличии установленных документацией по планировке территории красных линий, линии отступа от красных линий в целях определения мест допустимого размещения зданий, строений, сооружений (линии регулирования застройки) расстояние до места допустимого размещения объекта капитального строительства от границы земельного участка, смежной с линией объекта улично-дорожной сети не подлежит применению <*> <***></p>

1	2	3	4	5	6	7	8
67.	Выставочно-ярмарочная деятельность (4.10)	размещение объектов капитального строительства, сооружений, предназначенных для осуществления выставочно-ярмарочной и конгрессной деятельности, включая деятельность, необходимую для обслуживания указанных мероприятий (застройка экспозиционной площади, организация питания участников мероприятий)	количество этажей – 6, из них этажность – 3	не подлежат установлению	60	расстояние до места допустимого размещения объекта капитального строительства от границы земельного участка, смежной с линией объекта улично-дорожной сети (улица, проспект, бульвар, шоссе) – 5 м; смежной с линией объекта улично-дорожной сети (проезд, переулок, тупик) – 3 м, смежной с земельным участком, землями или земельными участками, находящимися в государственной и муниципальной собственности – 3 м	при наличии установленных документацией по планировке территории красных линий, линии отступа от красных линий в целях определения мест допустимого размещения зданий, строений, сооружений (линии регулирования застройки) расстояние до места допустимого размещения объекта капитального строительства от границы земельного участка, смежной с линией объекта улично-дорожной сети не подлежит применению <*> <***>
Вспомогательные виды разрешенного использования территориальной зоны «ОД-1. Общественно-деловые зоны»							
68.	Предоставление коммунальных услуг (3.1.1)	размещение зданий и сооружений, обеспечивающих поставку воды, тепла, электричества, газа, отвод канализационных стоков, очистку и уборку объектов недвижимости (котельных, водозаборов, очистных сооружений, насосных станций, водопроводов, линий электропередач,	не подлежит установлению	не подлежат установлению	не подлежат установлению	не подлежат установлению	<***>

1	2	3	4	5	6	7	8
		<p>трансформаторных подстанций, газопроводов, линий связи, телефонных станций, канализаций, стоянок, гаражей и мастерских для обслуживания уборочной и аварийной техники, сооружений, необходимых для сбора и плавки снега)</p>					
69.	<p>Благоустройство территории (12.0.2)</p>	<p>размещение декоративных, технических, планировочных, конструктивных устройств, элементов озеленения, различных видов оборудования и оформления, малых архитектурных форм, некапитальных нестационарных строений и сооружений, информационных щитов и указателей, применяемых как составные части благоустройства территории, общественных туалетов</p>	<p>не подлежит установлению</p>	<p>не подлежат установлению</p>	<p>не подлежит установлению</p>	<p>не подлежат установлению</p>	<p><***></p>

<*> В условиях строительства и реконструкции, когда размеры земельных участков меньше установленных градостроительным регламентом минимальных размеров земельных участков либо конфигурация, инженерно-геологические или иные характеристики которых неблагоприятны для застройки, а также в целях соответствия архитектурно-градостроительному облику сложившейся застройки указанные расстояния могут быть сокращены при соблюдении требований технических регламентов, норм инсоляции, освещенности и противопожарных требований, а также обеспечении непросматриваемости жилых помещений из окна в окно.

<***> 1. При наличии утвержденной документации по планировке территории:

1) расстояние до места допустимого размещения объекта капитального строительства определяется от красной линии улицы, проспекта, бульвара, шоссе – 5 м; проезда, переулка, тупика – 3 м;

при наличии установленной линии отступа от красных линий в целях определения мест допустимого размещения зданий, строений, сооружений (линии регулирования застройки) данное расстояние не подлежит установлению;

для гаражей для собственных нужд и подземной части объекта капитального строительства минимальные отступы от красной линии улично-дорожной сети – не подлежат установлению;

2) минимальные отступы от красной линии, установленной вне объектов улично-дорожной сети в целях строительства (реконструкции) сооружений инженерной инфраструктуры – не подлежат установлению.

2. В случае реконструкции объектов капитального строительства в условиях сложившейся застройки допускается сохранение существующих отступов объекта капитального строительства от границы земельного участка, смежной с линией улично-дорожной сети, смежной с землями государственной или муниципальной собственности, а от границ смежных земельных участков по письменному согласию правообладателей земельных участков или объектов капитального строительства.

3. В случае строительства или реконструкции объекта капитального строительства место допустимого размещения данного объекта не может пересекать границы земельного участка и (или) установленные красные линии.

<***> Иные предельные параметры разрешенного строительства, реконструкции объектов капитального строительства, относящиеся ко всем видам разрешенного использования зоны ОД-1:

1. При размещении зданий, строений и сооружений в данной территориальной зоне должны соблюдаться установленные законодательством нормы пожарной безопасности, обеспечения санитарно-эпидемиологического благополучия населения, нормативные противопожарные и санитарно-эпидемиологические разрывы между зданиями, строениями и сооружениями, в том числе и расположенными на

смежных земельных участках, а также технические регламенты, национальные стандарты и правила.

В случае реконструкции объекта капитального строительства, построенного до вступления в силу настоящих Правил, допускается сохранение существующих параметров объекта капитального строительства, если такая реконструкция не приводит к изменению внешних объемно-пространственных характеристик объекта, без дополнительных разрешений и согласований.

2. Минимальные расстояния от зданий, сооружений, коммуникаций, инженерных сетей до деревьев с диаметром кроны до 5 метров и кустарников приведены в таблице 35.

Таблица 35

Сооружение, здание, коммуникация, инженерная сеть	Расстояния до оси растения, м	
	деревя	кустарника
От наружных стен зданий и сооружений	5,0	1,5
От наружных стен общеобразовательных организаций и дошкольных образовательных организаций	10,0	1,5
От края тротуаров	0,7	0,5
От края проезжей части, улиц, кромок укрепленных полос, обочины дорог и бровок канав	2,0	1,0
От мачт и опор осветительной сети, колонн и эстакад	4,0	-
От подошвы откосов, террас	1,0	0,5
От подошвы и внутренней грани подпорных стенок	3,0	1,0
От подземных сетей:		
газопровода, канализации	1,5	-
теплотрасс	2,0	1,0
водопровода, дренажа	2,0	-
силовых кабелей и кабелей связи	2,0	0,7

Приведенные в таблице 35 нормы относятся к деревьям с диаметром кроны не более 5 метров и должны быть соответственно увеличены для деревьев большего диаметра на расстояние, превышающее диаметр кроны в 5 метров.

До границы смежного земельного участка расстояния по санитарно-

бытовым условиям должны быть не менее: от стволов высокорослых деревьев – 4 метров, от стволов среднерослых деревьев – 2 метров, от кустарников – 1 метра.

3. Расстояние между жилым домом (строением) и границей смежного участка измеряется от цоколя жилого дома (строения) или от стены жилого дома (строения) при отсутствии цоколя, если элементы жилого дома (строения) – эркер, крыльцо, навес, свес крыши и другие элементы выступают не более чем на 0,5 метра от плоскости стены. Если элементы второго и последующих этажей жилого дома (строения) выступают более чем на 0,5 метра из плоскости наружной стены, расстояние между жилым домом (строением), красной линией, линией регулирования застройки и границей смежного участка измеряется от выступающих частей или от проекции их на землю (балконы, архитектурные элементы фасада здания второго и последующих этажей). Крыльцо, пандус, отмостка и любые выступающие части объектов капитального строительства при проекции их на землю должны располагаться в границах предоставленного (приобретенного) земельного участка.

4. Для многоквартирных жилых домов принимается норма расчета не менее 0,75 машино-места или парковочного места на одну квартиру стандартного жилья и не менее 1,5 машино-места или парковочного места на одну квартиру жилья бизнес-класса с размещением 100 процентов в границах земельного участка под многоквартирным домом. Размещение модульных быстровозводимых стоянок автомобилей механизированного, полумеханизированного типов не допускается.

Нормы расчета стоянок автомобилей для иных объектов определяются в соответствии с таблицей 36.

Таблица 36

№ п/п	Виды объекта	Расчетная единица	Число машино-мест и (или) парковочных мест на расчетную единицу
1	2	3	4
1.	Учреждения управления, кредитно-финансовые и юридические учреждения (деловое управление, банковская и страховая деятельность) в том числе с залами для посетителей	100 работающих	6 12
2.	Научные, проектные организации, офисы, специальные учебные заведения	100 работающих или учащихся	10
3.	Офисы с залами для посетителей	100 работающих	20

1	2	3	4
4.	Спортивные здания и сооружения: с трибунами зрителей без трибун для зрителей	100 мест	15 5
5.	Кинотеатры, концертные и выставочные залы, музеи	100 мест или посетителей	13
6.	Гостиницы	100 посетителей и персонала одновременно	6
7.	Магазины, торговые центры:	на 100 кв. м торговой площади	
	магазины торговой площадью не более 100 кв. м включительно		2
	магазины торговой площадью более 100 кв. м до 400 кв. м включительно		6
	магазины торговой площадью более 400 кв. м		10
8.	Рынки	50 торговых мест	23
9.	Предприятия бытового обслуживания	100 посетителей	6
10.	Рестораны, кафе вместимостью 15 посадочных мест и более	100 мест	13

По туристическим маршрутам города Ставрополя следует предусматривать стоянки туристических автобусов и легковых автомобилей, принадлежащих туристам. Указанные стоянки должны быть размещены с учетом обеспечения удобных подходов к объектам туристического осмотра, но не далее 500 метров от них и не нарушать целостный характер исторической среды.

5. Допустимые площади озелененной территории земельных участков определяются в соответствии с таблицей 37.

Таблица 37

№ п/п	Вид разрешенного использования земельного участка	Площадь озелененной территории, %
1.	Многоэтажная жилая застройка, среднеэтажная жилая застройка	25 и более
2.	Образование и просвещение	50 и более
3.	Для размещения прочих объектов, за исключением коммунальных объектов, объектов транспорта	10 и более
4.	Земельные участки (территории) общего пользования	не подлежит установлению

К озелененной территории земельного участка относятся части участка и (или) объекта капитального строительства, которые не заняты временными сооружениями, тротуарами или проездами с твердым покрытием и при этом полностью или частично покрыты зелеными насаждениями, доступными для всех пользователей объектов, расположенных на земельном участке.

Озелененная территория земельного участка может быть оборудована: площадками отдыха, детскими площадками, открытыми спортивными площадками, грунтовыми пешеходными дорожками, другими подобными объектами. Площадь, занимаемая объектами, которыми может быть оборудована озелененная территория земельного участка, не должна превышать 50 процентов площади озелененной территории.

Допускается частичное размещение элементов благоустройства и озеленения на эксплуатируемой кровле, при этом приоритетное значение имеет размещение элементов благоустройства и озеленения на уровне земли.

<****> Использование земельных участков и объектов капитального строительства при предоставлении ритуальных услуг:

при предоставлении ритуальных услуг использование земельного участка и объекта капитального строительства осуществляется физическими и юридическими лицами в соответствии с требованиями законодательства с учетом ограничений, установленных настоящими Правилами и правилами благоустройства территории города Ставрополя;

похоронные бюро, организации, предоставляющие ритуальные услуги, следует размещать в специально выделенном для этих целей отдельно стоящем объекте капитального строительства, расположенном на земельном участке, вид разрешенного использования которого позволяет осуществление данного вида деятельности;

объекты капитального строительства, в которых осуществляется предоставление ритуальных услуг, размещаются при условии наличия зоны моральной защиты, которая обеспечивает визуальную защиту таких объектов, в том числе входы и выходы, закрывает их обзор со стороны территорий общего пользования, жилых домов, организаций, осуществляющих образовательную деятельность, медицинских организаций и организаций культуры, а также автомобильных дорог общего пользования.

Статья 44. ОД-2. Зона общественно-деловой застройки вдоль магистралей

Зона выделена для размещения объектов капитального строительства в целях извлечения прибыли на основании торговой, банковской и иной предпринимательской деятельности, а также для размещения административных учреждений и объектов делового назначения, стоянок автомобилей и объектов транспортного обслуживания.

Виды разрешенного использования земельных участков и объектов капитального строительства зоны общественно-деловой застройки вдоль магистралей приведены в таблице 38 настоящих Правил.

Таблица 38

№ п/п	Наименование вида разрешенного использования земельного участка (код (числовое обозначение) вида разрешенного использования земельного участка)	Характеристика вида разрешенного использования	Предельные размеры земельных участков и предельные параметры разрешенного строительства, реконструкции объектов капитального строительства				
			Предельное количество этажей зданий, строений, сооружений	Предельные (минимальные и (или) максимальные) размеры земельных участков, в том числе их площадь, кв. м	Максимальный процент застройки в границах земельного участка	Минимальные отступы от границ земельных участков	Иные предельные параметры
1	2	3	4	5	6	7	8
Основные виды разрешенного использования территориальной зоны «ОД-2. Зона общественно-деловой застройки вдоль магистралей»							
1.	Хранение автотранспорта (2.7.1)	размещение отдельно стоящих и пристроенных гаражей, в том числе подземных, предназначенных для хранения автотранспорта, в том числе с разделением на машино-места, за исключением гаражей, размещение которых предусмотрено содержанием видов разрешенного использования с кодами 2.7.2, 4.9	для гаражей боксового типа, отдельно стоящих, в том числе в гаражных, гаражно-строительных кооперативах количество этажей – 2, из них этажность – 1; 5 – для подземных стоянок; 5 – для наземных стоянок	для гаража отдельно стоящего или боксового типа минимальная площадь земельного участка – 16 кв.м, максимальная площадь земельного участка – 40 кв. м включительно, в остальных случаях не подлежат установлению	не подлежит установлению	для гаражей боксового типа, отдельно стоящих расстояние до стены объекта капитального строительства от границ земельного участка не нормируется. Расстояние до стены подземной автостоянки от границы земельного участка, смежной с линией объекта улично-дорожной сети, не нормируется, смежной с земельным участком, землями или земельными участками, находящимися в государственной и муниципальной собственности – 1 м.	при наличии установленных документацией по планировке территории красных линий, линии отступа от красных линий в целях определения мест допустимого размещения зданий, строений, сооружений (линии регулирования застройки) расстояние до места допустимого размещения объекта капитального строительства от границы земельного участка, смежной с линией объекта улично-дорожной сети не

1	2	3	4	5	6	7	8
						<p>Для наземных автостоянок расстояние до стены объекта капитального строительства от границы земельного участка, смежной с линией объекта улично-дорожной сети (улица, проспект, бульвар, шоссе) – 5 м; смежной с линией объекта улично-дорожной сети (проезд, переулок, тупик) – 3 м, смежной с земельным участком, землями или земельными участками, находящимися в государственной и муниципальной собственности – 3 м</p>	<p>подлежит применению <*> <***></p>
2.	Коммунальное обслуживание (3.1)	<p>размещение зданий и сооружений в целях обеспечения физических и юридических лиц коммунальными услугами. Содержание данного вида разрешенного использования включает в себя содержание видов разрешенного использования с кодами 3.1.1–3.1.2</p>	<p>количество этажей – 8, из них этажность – 5</p>	<p>не подлежат установлению</p>	<p>не подлежит установлению</p>	<p>за исключением линейных объектов и входящих в их состав сооружений, расстояние до места допустимого размещения объекта капитального строительства от границы земельного участка, смежной с линией объекта улично-дорожной сети (улица, проспект, бульвар, шоссе) – 5 м; смежной с линией объекта улично-дорожной сети (проезд, переулок, тупик) – 3 м, смежной с земельным участком,</p>	<p>при наличии установленных документацией по планировке территории красных линий, линии отступа от красных линий в целях определения мест допустимого размещения зданий, строений, сооружений (линии регулирования застройки) расстояние до места допустимого размещения объекта капитального строительства от границы земельного участка,</p>

1	2	3	4	5	6	7	8
						землями или земельными участками, находящимися в государственной и муниципальной собственности – 3 м	смежной с линией объекта улично-дорожной сети не подлежит применению <*> <***>
3.	Предоставление коммунальных услуг (3.1.1)	размещение зданий и сооружений, обеспечивающих поставку воды, тепла, электричества, газа, отвод канализационных стоков, очистку и уборку объектов недвижимости (котельных, водозаборов, очистных сооружений, насосных станций, водопроводов, линий электропередач, трансформаторных подстанций, газопроводов, линий связи, телефонных станций, канализаций, стоянок, гаражей и мастерских для обслуживания уборочной и аварийной техники, сооружений, необходимых для сбора и плавки снега)	не подлежит установлению	не подлежат установлению	не подлежит установлению	за исключением линейных объектов и входящих в их состав сооружений, расстояние до места допустимого размещения объекта капитального строительства от границы земельного участка, смежной с линией объекта улично-дорожной сети (улица, проспект, бульвар, шоссе) – 5 м; смежной с линией объекта улично-дорожной сети (проезд, переулок, тупик) – 3 м, смежной с земельным участком, землями или земельными участками, находящимися в государственной и муниципальной собственности – 3 м	при наличии установленных документацией по планировке территории красных линий, линии отступа от красных линий в целях определения мест допустимого размещения зданий, строений, сооружений (линии регулирования застройки) расстояние до места допустимого размещения объекта капитального строительства от границы земельного участка, смежной с линией объекта улично-дорожной сети не подлежит применению <*> <***>
4.	Административные здания организаций, обеспечивающих предоставление коммунальных	размещение зданий, предназначенных для приема физических и юридических лиц в связи с предоставлением им коммунальных услуг	количество этажей – 8, из них этажность – 5	не подлежат установлению	не подлежит установлению	за исключением линейных объектов и входящих в их состав сооружений, расстояние до места допустимого размещения объекта капитального	при наличии установленных документацией по планировке территории красных линий, линии отступа от красных линий

1	2	3	4	5	6	7	8
	услуг (3.1.2)					<p>строительства от границы земельного участка, смежной с линией объекта улично-дорожной сети (улица, проспект, бульвар, шоссе) – 5 м; смежной с линией объекта улично-дорожной сети (проезд, переулок, тупик) – 3 м, смежной с земельным участком, землями или земельными участками, находящимися в государственной и муниципальной собственности – 3 м</p>	<p>в целях определения мест допустимого размещения зданий, строений, сооружений (линии регулирования застройки) расстояние до места допустимого размещения объекта капитального строительства от границы земельного участка, смежной с линией объекта улично-дорожной сети не подлежит применению <*> <***></p>
5.	Социальное обслуживание (3.2)	<p>размещение зданий, предназначенных для оказания гражданам социальной помощи. Содержание данного вида разрешенного использования включает в себя содержание видов разрешенного использования с кодами 3.2.1–3.2.4</p>	<p>количество этажей – 8, из них этажность – 5</p>	<p>не подлежат установлению</p>	60	<p>расстояние до места допустимого размещения объекта капитального строительства от границы земельного участка, смежной с линией объекта улично-дорожной сети (улица, проспект, бульвар, шоссе) – 5 м; смежной с линией объекта улично-дорожной сети (проезд, переулок, тупик) – 3 м, смежной с земельным участком, землями или земельными участками, находящимися в государственной и муниципальной собственности – 3 м</p>	<p>при наличии установленных документацией по планировке территории красных линий, линии отступа от красных линий в целях определения мест допустимого размещения зданий, строений, сооружений (линии регулирования застройки) расстояние до места допустимого размещения объекта капитального строительства от границы земельного участка, смежной с линией объекта улично-</p>

1	2	3	4	5	6	7	8
							<p>дорожной сети не подлежит применению</p> <p><*></p> <p><***></p>
6.	Дома социального обслуживания (3.2.1)	<p>размещение зданий, предназначенных для размещения домов престарелых, домов ребенка, детских домов, пунктов ночлега для бездомных граждан;</p> <p>размещение объектов капитального строительства для временного размещения вынужденных переселенцев, лиц, признанных беженцами</p>	<p>количество этажей – 8, из них этажность – 5</p>	не подлежат установлению	60	<p>расстояние до места допустимого размещения объекта капитального строительства от границы земельного участка, смежной с линией объекта улично-дорожной сети (улица, проспект, бульвар, шоссе) – 5 м;</p> <p>смежной с линией объекта улично-дорожной сети (проезд, переулок, тупик) – 3 м, смежной с земельным участком, землями или земельными участками, находящимися в государственной и муниципальной собственности – 3 м</p>	<p>при наличии установленных документацией по планировке территории красных линий, линии отступа от красных линий в целях определения мест допустимого размещения зданий, строений, сооружений (линии регулирования застройки) расстояние до места допустимого размещения объекта капитального строительства от границы земельного участка, смежной с линией объекта улично-дорожной сети не подлежит применению</p> <p><*></p> <p><***></p>
7.	Оказание социальной помощи населению (3.2.2)	<p>размещение зданий, предназначенных для служб психологической и бесплатной юридической помощи, социальных, пенсионных и иных служб (службы занятости населения, пункты питания</p>	<p>количество этажей – 8, из них этажность – 5</p>	не подлежат установлению	60	<p>расстояние до места допустимого размещения объекта капитального строительства от границы земельного участка, смежной с линией объекта улично-дорожной сети (улица, проспект, бульвар,</p>	<p>при наличии установленных документацией по планировке территории красных линий, линии отступа от красных линий в целях определения мест допустимого</p>

1	2	3	4	5	6	7	8
		<p>малоимущих граждан), в которых осуществляется прием граждан по вопросам оказания социальной помощи и назначения социальных или пенсионных выплат, а также для размещения общественных некоммерческих организаций: некоммерческих фондов, благотворительных организаций, клубов по интересам</p>				<p>шоссе) – 5 м; смежной с линией объекта улично-дорожной сети (проезд, переулок, тупик) – 3 м, смежной с земельным участком, землями или земельными участками, находящимися в государственной и муниципальной собственности – 3 м</p>	<p>размещения зданий, строений, сооружений (линии регулирования застройки) расстояние до места допустимого размещения объекта капитального строительства от границы земельного участка, смежной с линией объекта улично-дорожной сети не подлежит применению <*> <***></p>
8.	Оказание услуг связи (3.2.3)	<p>размещение зданий, предназначенных для размещения пунктов оказания услуг почтовой, телеграфной, междугородней и международной телефонной связи</p>	<p>количество этажей – 8, из них этажность – 5</p>	<p>не подлежат установлению</p>	60	<p>расстояние до места допустимого размещения объекта капитального строительства от границы земельного участка, смежной с линией объекта улично-дорожной сети (улица, проспект, бульвар, шоссе) – 5 м; смежной с линией объекта улично-дорожной сети (проезд, переулок, тупик) – 3 м, смежной с земельным участком, землями или земельными участками, находящимися в государственной и муниципальной собственности – 3 м</p>	<p>при наличии установленных документацией по планировке территории красных линий, линии отступа от красных линий в целях определения мест допустимого размещения зданий, строений, сооружений (линии регулирования застройки) расстояние до места допустимого размещения объекта капитального строительства от границы земельного участка, смежной с линией объекта улично-дорожной сети не подлежит применению</p>

1	2	3	4	5	6	7	8
							<*> <***>
9.	Общежития (3.2.4)	размещение зданий, предназначенных для размещения общежитий, предназначенных для проживания граждан на время их работы, службы или обучения, за исключением зданий, размещение которых предусмотрено содержанием вида разрешенного использования с кодом 4.7	количество этажей – 8, из них этажность – 5	не подлежат установлению	60	расстояние до места допустимого размещения объекта капитального строительства от границы земельного участка, смежной с линией объекта улично-дорожной сети (улица, проспект, бульвар, шоссе) – 5 м; смежной с линией объекта улично-дорожной сети (проезд, переулок, тупик) – 3 м, смежной с земельным участком, землями или земельными участками, находящимися в государственной и муниципальной собственности – 3 м	при наличии установленных документацией по планировке территории красных линий, линии отступа от красных линий в целях определения мест допустимого размещения зданий, строений, сооружений (линии регулирования застройки) расстояние до места допустимого размещения объекта капитального строительства от границы земельного участка, смежной с линией объекта улично-дорожной сети не подлежит применению <*> <***>
10.	Бытовое обслуживание (3.3)	размещение объектов капитального строительства, предназначенных для оказания населению или организациям бытовых услуг (мастерские мелкого ремонта, ателье, бани, парикмахерские, прачечные, химчистки)	количество этажей – 8, из них этажность – 5	не подлежат установлению	60	расстояние до места допустимого размещения объекта капитального строительства от границы земельного участка, смежной с линией объекта улично-дорожной сети (улица, проспект, бульвар, шоссе) – 5 м; смежной с линией объекта	при наличии установленных документацией по планировке территории красных линий, линии отступа от красных линий в целях определения мест допустимого размещения зданий, строений, сооружений

1	2	3	4	5	6	7	8
						<p>улично-дорожной сети (проезд, переулок, тупик) – 3 м, смежной с земельным участком, землями или земельными участками, находящимися в государственной и муниципальной собственности – 3 м</p>	<p>(линии регулирования застройки) расстояние до места допустимого размещения объекта капитального строительства от границы земельного участка, смежной с линией объекта улично-дорожной сети не подлежит применению <*> <***> <****></p>
11.	Здравоохранение (3.4)	<p>размещение объектов капитального строительства, предназначенных для оказания гражданам медицинской помощи. Содержание данного вида разрешенного использования включает в себя содержание видов разрешенного использования с кодами 3.4.1–3.4.2</p>	<p>количество этажей – 8, из них этажность – 5</p>	<p>не подлежат установлению</p>	<p>не подлежит установлению</p>	<p>расстояние до места допустимого размещения объекта капитального строительства от границы земельного участка, смежной с линией объекта улично-дорожной сети (улица, проспект, бульвар, шоссе) – 5 м; смежной с линией объекта улично-дорожной сети (проезд, переулок, тупик) – 3 м, смежной с земельным участком, землями или земельными участками, находящимися в государственной и муниципальной собственности – 3 м</p>	<p>при наличии установленных документацией по планировке территории красных линий, линии отступа от красных линий в целях определения мест допустимого размещения зданий, строений, сооружений (линии регулирования застройки) расстояние до места допустимого размещения объекта капитального строительства от границы земельного участка, смежной с линией объекта улично-дорожной сети не подлежит применению <*></p>

1	2	3	4	5	6	7	8
							<***>
12.	Амбулаторно-поликлиническое обслуживание (3.4.1)	размещение объектов капитального строительства, предназначенных для оказания гражданам амбулаторно-поликлинической медицинской помощи (поликлиники, фельдшерские пункты, пункты здравоохранения, центры матери и ребенка, диагностические центры, молочные кухни, станции донорства крови, клинические лаборатории)	количество этажей – 8, из них этажность – 5	не подлежат установлению	не подлежит установлению	расстояние до места допустимого размещения объекта капитального строительства от границы земельного участка, смежной с линией объекта улично-дорожной сети (улица, проспект, бульвар, шоссе) – 5 м; смежной с линией объекта улично-дорожной сети (проезд, переулок, тупик) – 3 м, смежной с земельным участком, землями или земельными участками, находящимися в государственной и муниципальной собственности – 3 м	при наличии установленных документацией по планировке территории красных линий, линии отступа от красных линий в целях определения мест допустимого размещения зданий, строений, сооружений (линии регулирования застройки) расстояние до места допустимого размещения объекта капитального строительства от границы земельного участка, смежной с линией объекта улично-дорожной сети не подлежит применению <*> <***>
13.	Стационарное медицинское обслуживание (3.4.2)	размещение объектов капитального строительства, предназначенных для оказания гражданам медицинской помощи в стационарах (больницы, родильные дома, диспансеры, научно-медицинские учреждения и прочие объекты,	количество этажей – 8, из них этажность – 5	не подлежат установлению	не подлежит установлению	расстояние до места допустимого размещения объекта капитального строительства от границы земельного участка, смежной с линией объекта улично-дорожной сети (улица, проспект, бульвар, шоссе) – 5 м; смежной с линией объекта улично-дорожной сети	при наличии установленных документацией по планировке территории красных линий, линии отступа от красных линий в целях определения мест допустимого размещения зданий, строений, сооружений (линии регулирования

1	2	3	4	5	6	7	8
		<p>обеспечивающие оказание услуги по лечению в стационаре); размещение станций скорой помощи; размещение площадок санитарной авиации</p>				<p>(проезд, переулок, тупик) – 3 м, смежной с земельным участком, землями или земельными участками, находящимися в государственной и муниципальной собственности – 3 м</p>	<p>застройки) расстояние до места допустимого размещения объекта капитального строительства от границы земельного участка, смежной с линией объекта улично-дорожной сети не подлежит применению <*> <***></p>
14.	Культурное развитие (3.6)	<p>размещение зданий и сооружений, предназначенных для размещения объектов культуры. Содержание данного вида разрешенного использования включает в себя содержание видов разрешенного использования с кодами 3.6.1–3.6.3</p>	<p>количество этажей – 8, из них этажность – 5</p>	<p>не подлежат установлению</p>	<p>на уровне поверхности земли – 60, ниже отметки земли – 90</p>	<p>расстояние до места допустимого размещения объекта капитального строительства от границы земельного участка, смежной с линией объекта улично-дорожной сети (улица, проспект, бульвар, шоссе) – 5 м; смежной с линией объекта улично-дорожной сети (проезд, переулок, тупик) – 3 м, смежной с земельным участком, землями или земельными участками, находящимися в государственной и муниципальной собственности – 3 м</p>	<p>при наличии установленных документацией по планировке территории красных линий, линии отступа от красных линий в целях определения мест допустимого размещения зданий, строений, сооружений (линии регулирования застройки) расстояние до места допустимого размещения объекта капитального строительства от границы земельного участка, смежной с линией объекта улично-дорожной сети не подлежит применению <*> <***></p>

1	2	3	4	5	6	7	8
15.	Объекты культурно-досуговой деятельности (3.6.1)	размещение зданий, предназначенных для размещения музеев, выставочных залов, художественных галерей, домов культуры, библиотек, кинотеатров и кинозалов, театров, филармоний, концертных залов, планетариев	количество этажей – 8, из них этажность – 5	не подлежат установлению	на уровне поверхности земли – 60, ниже отметки земли – 90	расстояние до места допустимого размещения объекта капитального строительства от границы земельного участка, смежной с линией объекта улично-дорожной сети (улица, проспект, бульвар, шоссе) – 5 м; смежной с линией объекта улично-дорожной сети (проезд, переулок, тупик) – 3 м, смежной с земельным участком, землями или земельными участками, находящимися в государственной и муниципальной собственности – 3 м	при наличии установленных документацией по планировке территории красных линий, линии отступа от красных линий в целях определения мест допустимого размещения зданий, строений, сооружений (линии регулирования застройки) расстояние до места допустимого размещения объекта капитального строительства от границы земельного участка, смежной с линией объекта улично-дорожной сети не подлежит применению <*> <***>
16.	Парки культуры и отдыха (3.6.2)	размещение парков культуры и отдыха	не подлежит установлению	не подлежат установлению	не подлежит установлению	не подлежат установлению	без размещения объектов капитального строительства <***>
17.	Цирки и зверинцы (3.6.3)	размещение зданий и сооружений для размещения цирков, зверинцев, зоопарков, зоосадов, океанариумов и осуществления сопутствующих видов деятельности по	количество этажей – 8, из них этажность – 5	не подлежат установлению	60	расстояние до места допустимого размещения объекта капитального строительства от границы земельного участка, смежной с линией объекта улично-дорожной сети (улица, проспект, бульвар,	при наличии установленных документацией по планировке территории красных линий, линии отступа от красных линий в целях определения мест допустимого

1	2	3	4	5	6	7	8
		<p>содержанию диких животных в неволе</p>				<p>шоссе) – 5 м; смежной с линией объекта улично-дорожной сети (проезд, переулок, тупик) – 3 м, смежной с земельным участком, землями или земельными участками, находящимися в государственной и муниципальной собственности – 3 м</p>	<p>размещения зданий, строений, сооружений (линии регулирования застройки) расстояние до места допустимого размещения объекта капитального строительства от границы земельного участка, смежной с линией объекта улично-дорожной сети не подлежит применению <*> <***></p>
18.	Общественное управление (3.8)	<p>размещение зданий, предназначенных для размещения органов и организаций общественного управления. Содержание данного вида разрешенного использования включает в себя содержание видов разрешенного использования с кодами 3.8.1–3.8.2</p>	<p>количество этажей – 8, из них этажность – 5</p>	<p>не подлежат установлению</p>	<p>на уровне поверхности земли – 60, ниже отметки земли – 90</p>	<p>расстояние до места допустимого размещения объекта капитального строительства от границы земельного участка, смежной с линией объекта улично-дорожной сети (улица, проспект, бульвар, шоссе) – 5 м; смежной с линией объекта улично-дорожной сети (проезд, переулок, тупик) – 3 м, смежной с земельным участком, землями или земельными участками, находящимися в государственной и муниципальной собственности – 3 м</p>	<p>при наличии установленных документацией по планировке территории красных линий, линии отступа от красных линий в целях определения мест допустимого размещения зданий, строений, сооружений (линии регулирования застройки) расстояние до места допустимого размещения объекта капитального строительства от границы земельного участка, смежной с линией объекта улично-дорожной сети не подлежит применению</p>

1	2	3	4	5	6	7	8
							<*> <***>
19.	Государственное управление (3.8.1)	размещение зданий, предназначенных для размещения государственных органов, государственного пенсионного фонда, органов местного самоуправления, судов, а также организаций, непосредственно обеспечивающих их деятельность или оказывающих государственные и (или) муниципальные услуги	количество этажей – 8, из них этажность – 5	не подлежат установлению	на уровне поверхности земли – 60, ниже отметки земли – 90	расстояние до места допустимого размещения объекта капитального строительства от границы земельного участка, смежной с линией объекта улично-дорожной сети (улица, проспект, бульвар, шоссе) – 5 м; смежной с линией объекта улично-дорожной сети (проезд, переулок, тупик) – 3 м, смежной с земельным участком, землями или земельными участками, находящимися в государственной и муниципальной собственности – 3 м	при наличии установленных документацией по планировке территории красных линий, линии отступа от красных линий в целях определения мест допустимого размещения зданий, строений, сооружений (линии регулирования застройки) расстояние до места допустимого размещения объекта капитального строительства от границы земельного участка, смежной с линией объекта улично-дорожной сети не подлежит применению <*> <***>
20.	Представительская деятельность (3.8.2)	размещение зданий, предназначенных для дипломатических представительств иностранных государств и субъектов Российской Федерации, консульских учреждений в Российской Федерации	количество этажей – 8, из них этажность – 5	не подлежат установлению	на уровне поверхности земли – 60, ниже отметки земли – 90	расстояние до места допустимого размещения объекта капитального строительства от границы земельного участка, смежной с линией объекта улично-дорожной сети (улица, проспект, бульвар, шоссе) – 5 м; смежной с линией объекта	при наличии установленных документацией по планировке территории красных линий, линии отступа от красных линий в целях определения мест допустимого размещения зданий, строений, сооружений

1	2	3	4	5	6	7	8
						<p>улично-дорожной сети (проезд, переулок, тупик) – 3 м, смежной с земельным участком, землями или земельными участками, находящимися в государственной и муниципальной собственности – 3 м</p>	<p>(линии регулирования застройки) расстояние до места допустимого размещения объекта капитального строительства от границы земельного участка, смежной с линией объекта улично-дорожной сети не подлежит применению <*> <***></p>
21.	Обеспечение научной деятельности (3.9)	размещение зданий и сооружений для обеспечения научной деятельности. Содержание данного вида разрешенного использования включает в себя содержание видов разрешенного использования с кодами 3.9.1–3.9.3	количество этажей – 8, из них этажность – 5	не подлежат установлению	не подлежит установлению	<p>расстояние до места допустимого размещения объекта капитального строительства от границы земельного участка, смежной с линией объекта улично-дорожной сети (улица, проспект, бульвар, шоссе) – 5 м; смежной с линией объекта улично-дорожной сети (проезд, переулок, тупик) – 3 м, смежной с земельным участком, землями или земельными участками, находящимися в государственной и муниципальной собственности – 3 м</p>	<p>при наличии установленных документацией по планировке территории красных линий, линии отступа от красных линий в целях определения мест допустимого размещения зданий, строений, сооружений (линии регулирования застройки) расстояние до места допустимого размещения объекта капитального строительства от границы земельного участка, смежной с линией объекта улично-дорожной сети не подлежит применению <*> <***></p>

1	2	3	4	5	6	7	8
22.	Деловое управление (4.1)	размещение объектов капитального строительства с целью: размещения объектов управленческой деятельности, не связанной с государственным или муниципальным управлением и оказанием услуг, а также с целью обеспечения совершения сделок, не требующих передачи товара в момент их совершения между организациями, в том числе биржевая деятельность (за исключением банковской и страховой деятельности)	количество этажей – 8, из них этажность – 5	не подлежат установлению	не подлежит установлению	расстояние до места допустимого размещения объекта капитального строительства от границы земельного участка, смежной с линией объекта улично-дорожной сети (улица, проспект, бульвар, шоссе) – 5 м; смежной с линией объекта улично-дорожной сети (проезд, переулок, тупик) – 3 м, смежной с земельным участком, землями или земельными участками, находящимися в государственной и муниципальной собственности – 3 м	при наличии установленных документацией по планировке территории красных линий, линии отступа от красных линий в целях определения мест допустимого размещения зданий, строений, сооружений (линии регулирования застройки) расстояние до места допустимого размещения объекта капитального строительства от границы земельного участка, смежной с линией объекта улично-дорожной сети не подлежит применению <*> <***>
23.	Объекты торговли (торговые центры, торгово-развлекательные центры (комплексы) (4.2)	размещение объектов капитального строительства, общей площадью свыше 5000 кв. м с целью размещения одной или нескольких организаций, осуществляющих продажу товаров, и (или) оказание услуг в соответствии с содержанием видов разрешенного использования с кодами 4.5,	количество этажей – 8, из них этажность – 5	не подлежат установлению	на уровне поверхности земли – 60, ниже отметки земли – 90	расстояние до места допустимого размещения объекта капитального строительства от границы земельного участка, смежной с линией объекта улично-дорожной сети (улица, проспект, бульвар, шоссе) – 5 м; смежной с линией объекта улично-дорожной сети (проезд, переулок, тупик) – 3 м, смежной с	при наличии установленных документацией по планировке территории красных линий, линии отступа от красных линий в целях определения мест допустимого размещения зданий, строений, сооружений (линии регулирования застройки) расстояние до места допустимого

1	2	3	4	5	6	7	8
		4.6, 4.8 – 4.8.2; размещение гаражей и (или) стоянок для автомобилей сотрудников и посетителей торгового центра				земельным участком, землями или земельными участками, находящимися в государственной и муниципальной собственности – 3 м	размещения объекта капитального строительства от границы земельного участка, смежной с линией объекта улично-дорожной сети не подлежит применению <*> <***>
24.	Магазины (4.4)	размещение объектов капитального строительства, предназначенных для продажи товаров, торговая площадь которых составляет до 5000 кв. м	количество этажей – 8, из них этажность – 5	минимальная площадь земельных участков – 200 кв. м, максимальная площадь земельных участков – не подлежит установлению	на уровне поверхности земли – 60, ниже отметки земли – 90	расстояние до места допустимого размещения объекта капитального строительства от границы земельного участка, смежной с линией объекта улично-дорожной сети (улица, проспект, бульвар, шоссе) – 5 м; смежной с линией объекта улично-дорожной сети (проезд, переулок, тупик) – 3 м, смежной с земельным участком, землями или земельными участками, находящимися в государственной и муниципальной собственности – 3 м	при наличии установленных документацией по планировке территории красных линий, линии отступа от красных линий в целях определения мест допустимого размещения зданий, строений, сооружений (линии регулирования застройки) расстояние до места допустимого размещения объекта капитального строительства от границы земельного участка, смежной с линией объекта улично-дорожной сети не подлежит применению <*> <***>
25.	Банковская и страховая	размещение объектов капитального	количество этажей – 8,	не подлежат установлению	на уровне поверхности	расстояние до места допустимого размещения	при наличии установленных

1	2	3	4	5	6	7	8
	деятельность (4.5)	строительства, предназначенных для размещения организаций, оказывающих банковские и страховые услуги	из них этажность – 5		земли – 60, ниже отметки земли – 90	объекта капитального строительства от границы земельного участка, смежной с линией объекта улично-дорожной сети (улица, проспект, бульвар, шоссе) – 5 м; смежной с линией объекта улично-дорожной сети (проезд, переулок, тупик) – 3 м, смежной с земельным участком, землями или земельными участками, находящимися в государственной и муниципальной собственности – 3 м	документацией по планировке территории красных линий, линии отступа от красных линий в целях определения мест допустимого размещения зданий, строений, сооружений (линии регулирования застройки) расстояние до места допустимого размещения объекта капитального строительства от границы земельного участка, смежной с линией объекта улично-дорожной сети не подлежит применению <*> <***>
26.	Общественное питание (4.6)	размещение объектов капитального строительства в целях устройства мест общественного питания (рестораны, кафе, столовые, закусочные, бары)	количество этажей – 6, из них этажность – 3	не подлежат установлению	на уровне поверхности земли – 60, ниже отметки земли – 90	расстояние до места допустимого размещения объекта капитального строительства от границы земельного участка, смежной с линией объекта улично-дорожной сети (улица, проспект, бульвар, шоссе) – 5 м; смежной с линией объекта улично-дорожной сети (проезд, переулок, тупик) – 3 м, смежной с земельным участком, землями или земельными	при наличии установленных документацией по планировке территории красных линий, линии отступа от красных линий в целях определения мест допустимого размещения зданий, строений, сооружений (линии регулирования застройки) расстояние до места допустимого размещения объекта капитального

1	2	3	4	5	6	7	8
						участками, находящимися в государственной и муниципальной собственности – 3 м	строительства от границы земельного участка, смежной с линией объекта улично-дорожной сети не подлежит применению <*> <***>
27.	Гостиничное обслуживание (4.7)	размещение гостиниц	количество этажей – 8, из них этажность – 5	не подлежат установлению	на уровне поверхности земли – 60, ниже отметки земли – 90	расстояние до места допустимого размещения объекта капитального строительства от границы земельного участка, смежной с линией объекта улично-дорожной сети (улица, проспект, бульвар, шоссе) – 5 м; смежной с линией объекта улично-дорожной сети (проезд, переулок, тупик) – 3 м, смежной с земельным участком, землями или земельными участками, находящимися в государственной и муниципальной собственности – 3 м	при наличии установленных документацией по планировке территории красных линий, линии отступа от красных линий в целях определения мест допустимого размещения зданий, строений, сооружений (линии регулирования застройки) расстояние до места допустимого размещения объекта капитального строительства от границы земельного участка, смежной с линией объекта улично-дорожной сети не подлежит применению <*> <***>
28.	Развлекательные мероприятия (4.8.1)	размещение зданий и сооружений, предназначенных для организации	количество этажей – 6, из них этажность – 3	не подлежат установлению	на уровне поверхности земли – 60, ниже отметки	расстояние до места допустимого размещения объекта капитального строительства от границы	при наличии установленных документацией по планировке территории

1	2	3	4	5	6	7	8
		развлекательных мероприятий, путешествий, для размещения дискотек и танцевальных площадок, ночных клубов, аквапарков, боулинга, аттракционов и т. п., игровых автоматов (кроме игрового оборудования, используемого для проведения азартных игр), игровых площадок			земли – 90	земельного участка, смежной с линией объекта улично-дорожной сети (улица, проспект, бульвар, шоссе) – 5 м; смежной с линией объекта улично-дорожной сети (проезд, переулок, тупик) – 3 м, смежной с земельным участком, землями или земельными участками, находящимися в государственной и муниципальной собственности – 3 м	красных линий, линии отступа от красных линий в целях определения мест допустимого размещения зданий, строений, сооружений (линии регулирования застройки) расстояние до места допустимого размещения объекта капитального строительства от границы земельного участка, смежной с линией объекта улично-дорожной сети не подлежит применению <*> <***>
29.	Стоянка транспортных средств (4.9.2)	Размещение стоянок (парковок) легковых автомобилей и других мототранспортных средств, в том числе мотоциклов, мотороллеров, мотоклясок, мопедов, скутеров, за исключением встроенных, пристроенных и встроенно-пристроенных стоянок	не подлежит установлению	не подлежат установлению	не подлежит установлению	не подлежат установлению	<***>
30.	Связь (6.8)	размещение объектов связи, радиовещания, телевидения, включая воздушные радиорелейные, надземные и подземные	не подлежит установлению	не подлежат установлению	не подлежит установлению	за исключением линейных объектов и входящих в их состав сооружений, расстояние до места допустимого размещения	при наличии установленных документацией по планировке территории красных линий, линии

1	2	3	4	5	6	7	8
		кабельные линии связи, линии радиофикации, антенные поля, усилительные пункты на кабельных линиях связи, спутниковой связи и телерадиовещания инфраструктуру, за исключением объектов связи, размещение которых предусмотрено содержанием видов разрешенного использования с кодами 3.1.1, 3.2.3				объекта капитального строительства от границы земельного участка, смежной с линией объекта улично-дорожной сети (улица, проспект, бульвар, шоссе) – 5 м; смежной с линией объекта улично-дорожной сети (проезд, переулок, тупик) – 3 м, смежной с земельным участком, землями или земельными участками, находящимися в государственной и муниципальной собственности – 3 м	отступа от красных линий в целях определения мест допустимого размещения зданий, строений, сооружений (линии регулирования застройки) расстояние до места допустимого размещения объекта капитального строительства от границы земельного участка, смежной с линией объекта улично-дорожной сети не подлежит применению <*> <***>
31.	Автомобильный транспорт (7.2)	размещение зданий и сооружений автомобильного транспорта. Содержание данного вида разрешенного использования включает в себя содержание видов разрешенного использования с кодами 7.2.1–7.2.3	не подлежит установлению	не подлежат установлению	не подлежит установлению	расстояние до места допустимого размещения объекта капитального строительства от границы земельного участка, смежной с линией объекта улично-дорожной сети (улица, проспект, бульвар, шоссе) – 5 м; смежной с линией объекта улично-дорожной сети (проезд, переулок, тупик) – 3 м, смежной с земельным участком, землями или земельными участками, находящимися в государственной и муниципальной	при наличии установленных документацией по планировке территории красных линий, линии отступа от красных линий в целях определения мест допустимого размещения зданий, строений, сооружений (линии регулирования застройки) расстояние до места допустимого размещения объекта капитального строительства от границы земельного участка, смежной с линией

1	2	3	4	5	6	7	8
						собственности – 3 м	объекта улично- дорожной сети не подлежит применению <*> <***>
32.	Размещение автомобильных дорог (7.2.1)	размещение автомобильных дорог за пределами населенных пунктов и технически связанных с ними сооружений, придорожных стоянок (парковок) транспортных средств в границах городских улиц и дорог, за исключением предусмотренных видами разрешенного использования с кодами 2.7.1, 4.9, 7.2.3, а также некапитальных сооружений, предназначенных для охраны транспортных средств; размещение объектов, предназначенных для размещения постов органов внутренних дел, ответственных за безопасность дорожного движения	не подлежит установлению	не подлежат установлению	не подлежит установлению	не подлежат установлению	<***>
33.	Обслуживание перевозок пассажиrow (7.2.2)	размещение зданий и сооружений, предназначенных для обслуживания пассажиров, за исключением объектов	не подлежит установлению	не подлежат установлению	не подлежит установлению	расстояние до места допустимого размещения объекта капитального строительства от границы земельного участка,	при наличии установленных документацией по планировке территории красных линий, линии

1	2	3	4	5	6	7	8
		капитального строительства, размещение которых предусмотрено содержанием вида разрешенного использования с кодом 7.6				смежной с линией объекта улично-дорожной сети (улица, проспект, бульвар, шоссе) – 5 м; смежной с линией объекта улично-дорожной сети (проезд, переулок, тупик) – 3 м, смежной с земельным участком, землями или земельными участками, находящимися в государственной и муниципальной собственности – 3 м	отступа от красных линий в целях определения мест допустимого размещения зданий, строений, сооружений (линии регулирования застройки) расстояние до места допустимого размещения объекта капитального строительства от границы земельного участка, смежной с линией объекта улично-дорожной сети не подлежит применению <*> <***>
34.	Стоянки транспорта общего пользования (7.2.3)	размещение стоянок транспортных средств, осуществляющих перевозки людей по установленному маршруту	не подлежит установлению	не подлежат установлению	не подлежит установлению	не подлежат установлению	<***>
35.	Обеспечение обороны и безопасности (8.0)	размещение объектов капитального строительства, необходимых для подготовки и поддержания в боевой готовности Вооруженных Сил Российской Федерации, других войск, воинских формирований и органов управлений ими (размещение военных	количество этажей – 8, из них этажность – 5	не подлежат установлению	на уровне поверхности земли – 60, ниже отметки земли – 90	расстояние до места допустимого размещения объекта капитального строительства от границы земельного участка, смежной с линией объекта улично-дорожной сети (улица, проспект, бульвар, шоссе) – 5 м; смежной с линией объекта улично-дорожной сети (проезд, переулок,	при наличии установленных документацией по планировке территории красных линий, линии отступа от красных линий в целях определения мест допустимого размещения зданий, строений, сооружений (линии регулирования застройки) расстояние до

1	2	3	4	5	6	7	8
		<p>организаций, внутренних войск, учреждений и других объектов, дислокация войск и сил флота), проведение воинских учений и других мероприятий, направленных на обеспечение боевой готовности воинских частей;</p> <p>размещение зданий военных училищ, военных институтов, военных университетов, военных академий;</p> <p>размещение объектов, обеспечивающих осуществление таможенной деятельности</p>				<p>тупик) – 3 м, смежной с земельным участком, землями или земельными участками, находящимися в государственной и муниципальной собственности – 3 м</p>	<p>места допустимого размещения объекта капитального строительства от границы земельного участка, смежной с линией объекта улично-дорожной сети не подлежит применению</p> <p><*></p> <p><***></p>
36.	Обеспечение внутреннего правопорядка (8.3)	<p>размещение объектов капитального строительства, необходимых для подготовки и поддержания в готовности органов внутренних дел, Росгвардии и спасательных служб, в которых существует военизированная служба;</p> <p>размещение объектов гражданской обороны, за исключением объектов гражданской обороны, являющихся частями производственных зданий</p>	<p>количество этажей – 8, из них этажность – 5</p>	не подлежат установлению	на уровне поверхности земли – 60, ниже отметки земли – 90	<p>расстояние до места допустимого размещения объекта капитального строительства от границы земельного участка, смежной с линией объекта улично-дорожной сети (улица, проспект, бульвар, шоссе) – 5 м;</p> <p>смежной с линией объекта улично-дорожной сети (проезд, переулок, тупик) – 3 м, смежной с земельным участком, землями или земельными участками, находящимися в государственной и</p>	<p>при наличии установленных документацией по планировке территории красных линий, линии отступа от красных линий в целях определения мест допустимого размещения зданий, строений, сооружений (линии регулирования застройки) расстояние до места допустимого размещения объекта капитального строительства от границы земельного участка,</p>

1	2	3	4	5	6	7	8
						муниципальной собственности – 3 м	смежной с линией объекта улично- дорожной сети не подлежит применению <*> <***>
37.	Земельные участки (территории) общего пользования (12.0)	земельные участки общего пользования. Содержание данного вида разрешенного использования включает в себя содержание видов разрешенного использования с кодами 12.0.1–12.0.2	не подлежит установлению	не подлежат установлению	не подлежит установлению	не подлежат установлению	<***>
38.	Улично-дорожная сеть (12.0.1)	размещение объектов улично-дорожной сети: автомобильных дорог, трамвайных путей и пешеходных тротуаров в границах населенных пунктов, пешеходных переходов, бульваров, площадей, проездов, велодорожек и объектов велотранспортной и инженерной инфраструктуры; размещение придорожных стоянок (парковок) транспортных средств в границах городских улиц и дорог, за исключением предусмотренных видами разрешенного	не подлежит установлению	не подлежат установлению	не подлежит установлению	не подлежат установлению	<***>

1	2	3	4	5	6	7	8
		использования с кодами 2.7.1, 4.9, 7.2.3, а также некапитальных сооружений, предназначенных для охраны транспортных средств					
39.	Благоустройство территории (12.0.2)	размещение декоративных, технических, планировочных, конструктивных устройств, элементов озеленения, различных видов оборудования и оформления, малых архитектурных форм, некапитальных нестационарных строений и сооружений, информационных щитов и указателей, применяемых как составные части благоустройства территории, общественных туалетов	не подлежит установлению	не подлежат установлению	не подлежит установлению	не подлежат установлению	<***>
Условно разрешенные виды использования территориальной зоны «ОД-2. Зона общественно-деловой застройки вдоль магистралей»							
40.	Хранение автотранспорта (2.7.1)	размещение отдельно стоящих и пристроенных гаражей, в том числе подземных, предназначенных для хранения автотранспорта, в том числе с разделением на машино-места, за	для гаражей боксового типа, отдельно стоящих, в том числе в гаражных, гаражно-строительных	не подлежат установлению	не подлежит установлению	для гаражей боксового типа, отдельно стоящих расстояние до стены объекта капитального строительства от границ земельного участка не нормируется. Расстояние до стены	при наличии установленных документацией по планировке территории красных линий, линии отступа от красных линий в целях определения мест допустимого

1	2	3	4	5	6	7	8
		исключением гаражей, размещение которых предусмотрено содержанием видов разрешенного использования с кодами 2.7.2, 4.9	кооперативах количество этажей – 2, из них этажность – 1; 5 – для подземных стоянок; 5 – для наземных стоянок			подземной автостоянки от границы земельного участка, смежной с линией объекта улично-дорожной сети не нормируется, смежной с земельным участком, землями или земельными участками, находящимися в государственной и муниципальной собственности – 1 м. Для наземных автостоянок расстояние до стены объекта капитального строительства от границы земельного участка, смежной с линией объекта улично-дорожной сети (улица, проспект, бульвар, шоссе) – 5 м; смежной с линией объекта улично-дорожной сети (проезд, переулок, тупик) – 3 м, смежной с земельным участком, землями или земельными участками, находящимися в государственной и муниципальной собственности – 3 м	размещения зданий, строений, сооружений (линии регулирования застройки) расстояние до места допустимого размещения объекта капитального строительства от границы земельного участка, смежной с линией объекта улично-дорожной сети не подлежит применению <*> <***>
41.	Бытовое обслуживание (3.3)	размещение объектов капитального строительства, предназначенных для оказания населению или	количество этажей – 6, из них этажность – 3	не подлежат установлению	60	расстояние до места допустимого размещения объекта капитального строительства от границы земельного участка,	при наличии установленных документацией по планировке территории красных линий, линии

1	2	3	4	5	6	7	8
		<p>организациям бытовых услуг (похоронные бюро)</p>				<p>смежной с линией объекта улично-дорожной сети (улица, проспект, бульвар, шоссе) – 5 м; смежной с линией объекта улично-дорожной сети (проезд, переулок, тупик) – 3 м, смежной с земельным участком, землями или земельными участками, находящимися в государственной и муниципальной собственности – 3 м</p>	<p>отступа от красных линий в целях определения мест допустимого размещения зданий, строений, сооружений (линии регулирования застройки) расстояние до места допустимого размещения объекта капитального строительства от границы земельного участка, смежной с линией объекта улично-дорожной сети не подлежит применению <*> <***> <****></p>
42.	<p>Дошкольное, начальное и среднее общее образование (3.5.1)</p>	<p>размещение объектов капитального строительства, предназначенных для просвещения, дошкольного, начального и среднего общего образования (детские ясли, детские сады, школы, лицеи, гимназии, художественные, музыкальные школы, образовательные кружки и иные организации, осуществляющие деятельность по воспитанию, образованию и просвещению), в том числе</p>	<p>не подлежит установлению</p>	<p>не подлежат установлению</p>	<p>не подлежит установлению</p>	<p>расстояние до места допустимого размещения объекта капитального строительства от границы земельного участка, смежной с линией объекта улично-дорожной сети (улица, проспект, бульвар, шоссе) – 5 м; смежной с линией объекта улично-дорожной сети (проезд, переулок, тупик) – 3 м, смежной с земельным участком, землями или земельными участками, находящимися в государственной и</p>	<p>при наличии установленных документацией по планировке территории красных линий, линии отступа от красных линий в целях определения мест допустимого размещения зданий, строений, сооружений (линии регулирования застройки) расстояние до места допустимого размещения объекта капитального строительства от границы земельного участка,</p>

1	2	3	4	5	6	7	8
		зданий, спортивных сооружений, предназначенных для занятия обучающихся физической культурой и спортом				муниципальной собственности – 3 м	смежной с линией объекта улично-дорожной сети не подлежит применению <*> <***>
43.	Среднее и высшее профессиональное образование (3.5.2)	размещение объектов капитального строительства, предназначенных для профессионального образования и просвещения (профессиональные технические училища, колледжи, художественные, музыкальные училища, общества знаний, институты, университеты, организации по переподготовке и повышению квалификации специалистов и иные организации, осуществляющие деятельность по образованию и просвещению, в том числе зданий, спортивных сооружений, предназначенных для занятия обучающихся физической культурой и спортом)	не подлежит установлению	не подлежат установлению	не подлежит установлению	расстояние до места допустимого размещения объекта капитального строительства от границы земельного участка, смежной с линией объекта улично-дорожной сети (улица, проспект, бульвар, шоссе) – 5 м; смежной с линией объекта улично-дорожной сети (проезд, переулок, тупик) – 3 м, смежной с земельным участком, землями или земельными участками, находящимися в государственной и муниципальной собственности – 3 м	при наличии установленных документацией по планировке территории красных линий, линии отступа от красных линий в целях определения мест допустимого размещения зданий, строений, сооружений (линии регулирования застройки) расстояние до места допустимого размещения объекта капитального строительства от границы земельного участка, смежной с линией объекта улично-дорожной сети не подлежит применению <*> <***>
44.	Религиозное	размещение зданий и	не подлежит	не подлежат	60	расстояние до места	при наличии

1	2	3	4	5	6	7	8
	использование (3.7)	сооружений религиозного использования. Содержание данного вида разрешенного использования включает в себя содержание видов разрешенного использования с кодами 3.7.1–3.7.2	установлению	установлению		допустимого размещения объекта капитального строительства от границы земельного участка, смежной с линией объекта улично-дорожной сети (улица, проспект, бульвар, шоссе) – 5 м; смежной с линией объекта улично-дорожной сети (проезд, переулок, тупик) – 3 м, смежной с земельным участком, землями или земельными участками, находящимися в государственной и муниципальной собственности – 3 м	установленных документацией по планировке территории красных линий, линии отступа от красных линий в целях определения мест допустимого размещения зданий, строений, сооружений (линии регулирования застройки) расстояние до места допустимого размещения объекта капитального строительства от границы земельного участка, смежной с линией объекта улично-дорожной сети не подлежит применению <*> <***>
45.	Осуществление религиозных обрядов (3.7.1)	размещение зданий и сооружений, предназначенных для совершения религиозных обрядов и церемоний (в том числе церкви, соборы, храмы, часовни, мечети, молельные дома, синагоги)	не подлежит установлению	не подлежат установлению	60	расстояние до места допустимого размещения объекта капитального строительства от границы земельного участка, смежной с линией объекта улично-дорожной сети (улица, проспект, бульвар, шоссе) – 5 м; смежной с линией объекта улично-дорожной сети (проезд, переулок, тупик) – 3 м, смежной с земельным участком,	при наличии установленных документацией по планировке территории красных линий, линии отступа от красных линий в целях определения мест допустимого размещения зданий, строений, сооружений (линии регулирования застройки) расстояние до места допустимого размещения объекта

1	2	3	4	5	6	7	8
						землями или земельными участками, находящимися в государственной и муниципальной собственности – 3 м	капитального строительства от границы земельного участка, смежной с линией объекта улично-дорожной сети не подлежит применению <*> <***>
46.	Религиозное управление и образование (3.7.2)	размещение зданий, предназначенных для постоянного местонахождения духовных лиц, паломников и послушников в связи с осуществлением ими религиозной службы, а также для осуществления благотворительной и религиозной образовательной деятельности (монастыри, скиты, дома священнослужителей, воскресные и религиозные школы, семинарии, духовные училища)	не подлежит установлению	не подлежат установлению	60	расстояние до места допустимого размещения объекта капитального строительства от границы земельного участка, смежной с линией объекта улично-дорожной сети (улица, проспект, бульвар, шоссе) – 5 м; смежной с линией объекта улично-дорожной сети (проезд, переулок, тупик) – 3 м, смежной с земельным участком, землями или земельными участками, находящимися в государственной и муниципальной собственности – 3 м	при наличии установленных документацией по планировке территории красных линий, линии отступа от красных линий в целях определения мест допустимого размещения зданий, строений, сооружений (линии регулирования застройки) расстояние до места допустимого размещения объекта капитального строительства от границы земельного участка, смежной с линией объекта улично-дорожной сети не подлежит применению <*> <***>
47.	Рынки (4.3)	размещение объектов капитального строительства, сооружений,	количество этажей – 6, из них	не подлежат установлению	не подлежит установлению	расстояние до места допустимого размещения объекта капитального	при наличии установленных документацией по

1	2	3	4	5	6	7	8
		<p>предназначенных для организации постоянной или временной торговли (ярмарка, рынок, базар), с учетом того, что каждое из торговых мест не располагает торговой площадью более 200 кв. м; размещение гаражей и (или) стоянок для автомобилей сотрудников и посетителей рынка</p>	этажность – 3			<p>строительства от границы земельного участка, смежной с линией объекта улично-дорожной сети (улица, проспект, бульвар, шоссе) – 5 м; смежной с линией объекта улично-дорожной сети (проезд, переулок, тупик) – 3 м, смежной с земельным участком, землями или земельными участками, находящимися в государственной и муниципальной собственности – 3 м</p>	<p>планировке территории красных линий, линии отступа от красных линий в целях определения мест допустимого размещения зданий, строений, сооружений (линии регулирования застройки) расстояние до места допустимого размещения объекта капитального строительства от границы земельного участка, смежной с линией объекта улично-дорожной сети не подлежит применению <*> <***></p>
48.	Проведение азартных игр (4.8.2)	<p>размещение зданий и сооружений, предназначенных для размещения букмекерских контор</p>	<p>количество этажей – 6, из них этажность – 3</p>	не подлежат установлению	60	<p>расстояние до места допустимого размещения объекта капитального строительства от границы земельного участка, смежной с линией объекта улично-дорожной сети (улица, проспект, бульвар, шоссе) – 5 м; смежной с линией объекта улично-дорожной сети (проезд, переулок, тупик) – 3 м, смежной с земельным участком, землями или земельными участками, находящимися в</p>	<p>при наличии установленных документацией по планировке территории красных линий, линии отступа от красных линий в целях определения мест допустимого размещения зданий, строений, сооружений (линии регулирования застройки) расстояние до места допустимого размещения объекта капитального строительства от границы</p>

1	2	3	4	5	6	7	8
						государственной и муниципальной собственности – 3 м	земельного участка, смежной с линией объекта улично-дорожной сети не подлежит применению <*> <***>
49.	Служебные гаражи (4.9)	размещение постоянных или временных гаражей, стоянок для хранения служебного автотранспорта, используемого в целях осуществления видов деятельности, предусмотренных видами разрешенного использования с кодами 3.0, 4.0, а также для стоянки и хранения транспортных средств общего пользования, в том числе в депо	для гаражей боксового типа, отдельно стоящих количество этажей – 2, из них этажность – 1; 5 – для подземных стоянок; 5 – для наземных стоянок	минимальная площадь земельного участка – 18 кв. м, максимальная площадь земельного участка – не подлежит установлению	90	расстояние до места допустимого размещения объекта капитального строительства от границы земельного участка, смежной с линией объекта улично-дорожной сети (улица, проспект, бульвар, шоссе) – 5 м; смежной с линией объекта улично-дорожной сети (проезд, переулок, тупик) – 3 м, смежной с земельным участком, землями или земельными участками, находящимися в государственной и муниципальной собственности – 3 м Расстояние до стены подземной автостоянки от границы земельного участка, смежной с линией объекта улично-дорожной сети, не нормируется, смежной с земельным участком, землями или земельными участками, находящимися в	при наличии установленных документацией по планировке территории красных линий, линии отступа от красных линий в целях определения мест допустимого размещения зданий, строений, сооружений (линии регулирования застройки) расстояние до места допустимого размещения объекта капитального строительства от границы земельного участка, смежной с линией объекта улично-дорожной сети не подлежит применению <*> <***>

1	2	3	4	5	6	7	8
						государственной и муниципальной собственности – 1 м	
50.	Заправка транспортных средств (4.9.1.1)	размещение автозаправочных станций; размещение магазинов сопутствующей торговли, зданий для организации общественного питания в качестве объектов дорожного сервиса	количество этажей – 5, из них этажность – 2	не подлежат установлению	не подлежит установлению	расстояние до места допустимого размещения объекта капитального строительства от границы земельного участка, смежной с линией объекта улично-дорожной сети (улица, проспект, бульвар, шоссе) – 5 м; смежной с линией объекта улично-дорожной сети (проезд, переулок, тупик) – 3 м, смежной с земельным участком, землями или земельными участками, находящимися в государственной и муниципальной собственности – 3 м	при наличии установленных документацией по планировке территории красных линий, линии отступа от красных линий в целях определения мест допустимого размещения зданий, строений, сооружений (линии регулирования застройки) расстояние до места допустимого размещения объекта капитального строительства от границы земельного участка, смежной с линией объекта улично-дорожной сети не подлежит применению <*> <***>
51.	Автомобильные мойки (4.9.1.3)	размещение автомобильных моек, а также размещение магазинов сопутствующей торговли	количество этажей – 5, из них этажность – 2	не подлежат установлению	не подлежит установлению	расстояние до места допустимого размещения объекта капитального строительства от границы земельного участка, смежной с линией объекта улично-дорожной сети (улица, проспект, бульвар, шоссе) – 5 м;	при наличии установленных документацией по планировке территории красных линий, линии отступа от красных линий в целях определения мест допустимого размещения зданий,

1	2	3	4	5	6	7	8
						смежной с линией объекта улично-дорожной сети (проезд, переулок, тупик) – 3 м, смежной с земельным участком, землями или земельными участками, находящимися в государственной и муниципальной собственности – 3 м	строений, сооружений (линии регулирования застройки) расстояние до места допустимого размещения объекта капитального строительства от границы земельного участка, смежной с линией объекта улично-дорожной сети не подлежит применению <*> <***>
52.	Ремонт автомобилей (4.9.1.4)	размещение мастерских, предназначенных для ремонта и обслуживания автомобилей, и прочих объектов дорожного сервиса, а также размещение магазинов сопутствующей торговли	количество этажей – 5, из них этажность – 2	не подлежат установлению	не подлежит установлению	расстояние до места допустимого размещения объекта капитального строительства от границы земельного участка, смежной с линией объекта улично-дорожной сети (улица, проспект, бульвар, шоссе) – 5 м; смежной с линией объекта улично-дорожной сети (проезд, переулок, тупик) – 3 м, смежной с земельным участком, землями или земельными участками, находящимися в государственной и муниципальной собственности – 3 м	при наличии установленных документацией по планировке территории красных линий, линии отступа от красных линий в целях определения мест допустимого размещения зданий, строений, сооружений (линии регулирования застройки) расстояние до места допустимого размещения объекта капитального строительства от границы земельного участка, смежной с линией объекта улично-дорожной сети не подлежит применению <*>

1	2	3	4	5	6	7	8
							<***>
53.	Выставочно-ярмарочная деятельность (4.10)	размещение объектов капитального строительства, сооружений, предназначенных для осуществления выставочно-ярмарочной и конгрессной деятельности, включая деятельность, необходимую для обслуживания указанных мероприятий (застройка экспозиционной площади, организация питания участников мероприятий)	количество этажей – 6, из них этажность – 3	не подлежат установлению	60	расстояние до места допустимого размещения объекта капитального строительства от границы земельного участка, смежной с линией объекта улично-дорожной сети (улица, проспект, бульвар, шоссе) – 5 м; смежной с линией объекта улично-дорожной сети (проезд, переулок, тупик) – 3 м, смежной с земельным участком, землями или земельными участками, находящимися в государственной и муниципальной собственности – 3 м	при наличии установленных документацией по планировке территории красных линий, линии отступа от красных линий в целях определения мест допустимого размещения зданий, строений, сооружений (линии регулирования застройки) расстояние до места допустимого размещения объекта капитального строительства от границы земельного участка, смежной с линией объекта улично-дорожной сети не подлежит применению <*> <***>
54.	Обеспечение спортивно-зрелищных мероприятий (5.1.1)	размещение спортивно-зрелищных зданий и сооружений, имеющих специальные места для зрителей от 500 мест (стадионов, дворцов спорта, ледовых дворцов, ипподромов)	количество этажей – 8, из них этажность – 5	не подлежат установлению	не подлежит установлению	расстояние до места допустимого размещения объекта капитального строительства от границы земельного участка, смежной с линией объекта улично-дорожной сети (улица, проспект, бульвар, шоссе) – 5 м; смежной с линией объекта улично-дорожной сети	при наличии установленных документацией по планировке территории красных линий, линии отступа от красных линий в целях определения мест допустимого размещения зданий, строений, сооружений (линии регулирования

1	2	3	4	5	6	7	8
						<p>(проезд, переулок, тупик) – 3 м, смежной с земельным участком, землями или земельными участками, находящимися в государственной и муниципальной собственности – 3 м</p>	<p>застройки) расстояние до места допустимого размещения объекта капитального строительства от границы земельного участка, смежной с линией объекта улично-дорожной сети не подлежит применению <*> <***></p>
55.	Обеспечение занятий спортом в помещениях (5.1.2)	размещение спортивных клубов, спортивных залов, бассейнов, физкультурно-оздоровительных комплексов в зданиях и сооружениях	количество этажей – 8, из них этажность – 5	не подлежат установлению	на уровне поверхности земли – 60, ниже отметки земли – 90	расстояние до места допустимого размещения объекта капитального строительства от границы земельного участка, смежной с линией объекта улично-дорожной сети (улица, проспект, бульвар, шоссе) – 5 м; смежной с линией объекта улично-дорожной сети (проезд, переулок, тупик) – 3 м, смежной с земельным участком, землями или земельными участками, находящимися в государственной и муниципальной собственности – 3 м	при наличии установленных документацией по планировке территории красных линий, линии отступа от красных линий в целях определения мест допустимого размещения зданий, строений, сооружений (линии регулирования застройки) расстояние до места допустимого размещения объекта капитального строительства от границы земельного участка, смежной с линией объекта улично-дорожной сети не подлежит применению <*> <***>

1	2	3	4	5	6	7	8
56.	Площадки для занятий спортом (5.1.3)	размещение площадок для занятия спортом и физкультурой на открытом воздухе (физкультурные площадки, беговые дорожки, поля для спортивной игры)	не подлежит установлению	не подлежат установлению	не подлежит установлению	не подлежат установлению	<***>
57.	Оборудованные площадки для занятий спортом (5.1.4)	размещение сооружений для занятия спортом и физкультурой на открытом воздухе (теннисные корты, автодромы, мотодромы, трамплины, спортивные стрельбища)	не подлежит установлению	не подлежат установлению	не подлежит установлению	не подлежат установлению	<***>
58.	Спортивные базы (5.1.7)	размещение спортивных баз и лагерей, в которых осуществляется спортивная подготовка длительно проживающих в них лиц	количество этажей – 8, из них этажность – 5	не подлежат установлению	не подлежит установлению	расстояние до места допустимого размещения объекта капитального строительства от границы земельного участка, смежной с линией объекта улично-дорожной сети (улица, проспект, бульвар, шоссе) – 5 м; смежной с линией объекта улично-дорожной сети (проезд, переулок, тупик) – 3 м, смежной с земельным участком, землями или земельными участками, находящимися в государственной и муниципальной собственности – 3 м	при наличии установленных документацией по планировке территории красных линий, линии отступа от красных линий в целях определения мест допустимого размещения зданий, строений, сооружений (линии регулирования застройки) расстояние до места допустимого размещения объекта капитального строительства от границы земельного участка, смежной с линией объекта улично-дорожной сети не

1	2	3	4	5	6	7	8
							подлежит применению <*> <***>
Вспомогательные виды разрешенного использования территориальной зоны «ОД-2. Зона общественно-деловой застройки вдоль магистралей»							
59.	Предоставление коммунальных услуг (3.1.1)	размещение зданий и сооружений, обеспечивающих поставку воды, тепла, электричества, газа, отвод канализационных стоков, очистку и уборку объектов недвижимости (котельных, водозаборов, очистных сооружений, насосных станций, водопроводов, линий электропередач, трансформаторных подстанций, газопроводов, линий связи, телефонных станций, канализаций, стоянок, гаражей и мастерских для обслуживания уборочной и аварийной техники, сооружений, необходимых для сбора и плавки снега)	не подлежит установлению	не подлежат установлению	не подлежит установлению	не подлежат установлению	<***>
60.	Благоустройство территории (12.0.2)	размещение декоративных, технических, планировочных, конструктивных устройств, элементов озеленения, различных видов оборудования и оформления, малых	не подлежит установлению	не подлежат установлению	не подлежит установлению	не подлежат установлению	<***>

1	2	3	4	5	6	7	8
		архитектурных форм, некапитальных нестационарных строений и сооружений, информационных щитов и указателей, применяемых как составные части благоустройства территории, общественных туалетов					

<*> 1. При наличии утвержденной документации по планировке территории:

1) расстояние до места допустимого размещения объекта капитального строительства определяется от красной линии улицы, проспекта, бульвара, шоссе – 5 м; проезда, переулка, тупика – 3 м;

при наличии установленной линии отступа от красных линий в целях определения мест допустимого размещения зданий, строений, сооружений (линии регулирования застройки) данное расстояние не подлежит установлению;

для гаражей для собственных нужд и подземной части объекта капитального строительства минимальные отступы от красной линии улично-дорожной сети – не подлежат установлению;

2) минимальные отступы от красной линии, установленной вне объектов улично-дорожной сети в целях строительства (реконструкции) сооружений инженерной инфраструктуры – не подлежат установлению.

2. В случае реконструкции объектов капитального строительства в условиях сложившейся застройки допускается сохранение существующих отступов объекта капитального строительства от границы земельного участка, смежной с линией улично-дорожной сети, смежной с землями государственной или муниципальной собственности, а от границ смежных земельных участков по письменному согласию правообладателей земельных участков или объектов капитального строительства.

3. В случае строительства или реконструкции объекта капитального строительства место допустимого размещения данного объекта не может пересекать границы земельного участка и (или) установленные красные линии.

<***> Иные предельные параметры разрешенного строительства, реконструкции объектов капитального строительства, относящиеся ко всем видам разрешенного использования зоны ОД-2:

1. При размещении зданий, строений и сооружений в данной территориальной зоне должны соблюдаться установленные законодательством нормы пожарной безопасности, обеспечения санитарно-эпидемиологического благополучия населения, нормативные противопожарные и санитарно-эпидемиологические разрывы между зданиями, строениями и сооружениями, в том числе и расположенными на смежных земельных участках, а также технические регламенты, национальные стандарты и правила.

В случае реконструкции объекта капитального строительства, построенного до вступления в силу настоящих Правил допускается сохранение существующих параметров объекта капитального строительства, если такая реконструкция не приводит к изменению внешних объемно-пространственных характеристик объекта, без дополнительных

разрешений и согласований.

2. Минимальные расстояния от зданий, сооружений, коммуникаций, инженерных сетей до деревьев с диаметром кроны до 5 метров и кустарников приведены в таблице 39.

Таблица 39

Сооружение, здание, коммуникация, инженерная сеть	Расстояния до оси растения, м	
	деревя	кустарника
От наружных стен зданий и сооружений	5,0	1,5
От края тротуаров	0,7	0,5
От края проезжей части, улиц, кромок укрепленных полос, обочины дорог и бровок канав	2,0	1,0
От мачт и опор осветительной сети, колонн и эстакад	4,0	-
От подошвы откосов, террас	1,0	0,5
От подошвы и внутренней грани подпорных стенок	3,0	1,0
От подземных сетей:		
газопровода, канализации	1,5	-
теплотрасс	2,0	1,0
водопровода, дренажа	2,0	-
силовых кабелей и кабелей связи	2,0	0,7

Приведенные в таблице 39 нормы относятся к деревьям с диаметром кроны не более 5 метров и должны быть соответственно увеличены для деревьев большего диаметра на расстояние, превышающее диаметр кроны в 5 метров.

До границы смежного земельного участка расстояния по санитарно-бытовым условиям должны быть не менее: от стволов высокорослых деревьев – 4 метров, от стволов среднерослых деревьев – 2 метров, от кустарников – 1 метра.

3. Нормы расчета стоянок автомобилей для объектов данной территориальной зоны определяются в соответствии с таблицей 40.

Таблица 40

№ п/п	Виды объекта	Расчетная единица	Число машино-мест и (или) парковочных мест на расчетную единицу
1.	Учреждения управления, кредитно-финансовые и юридические учреждения (деловое управление, банковская и страховая деятельность)	100 работающих	6
	в том числе с залами для посетителей		12
2.	Научные, проектные организации, офисы, специальные учебные заведения	100 работающих или учащихся	10
3.	Офисы с залами для посетителей	100 работающих	20
4.	Спортивные здания и сооружения: с трибунами для зрителей без трибун для зрителей	100 мест	15 4
5.	Кинотеатры, концертные и выставочные залы, музеи	100 мест или посетителей	13
6.	Гостиницы	100 посетителей и персонала одновременно	6
7.	Магазины, торговые центры: магазины торговой площадью не более 100 кв. м включительно магазины торговой площадью более 100 кв. м до 400 кв. м включительно магазины торговой площадью более 400 кв. м	на 100 кв. м торговой площади	2 6 10
8.	Рынки	50 торговых мест	23
9.	Предприятия бытового обслуживания	100 посетителей	6
10.	Рестораны, кафе вместимостью 15 посадочных мест и более	100 мест	13

4. Допустимые площади озелененной территории земельных участков данной территориальной зоны составляют: для объектов образования и просвещения 50 процентов и более, для размещения прочих объектов (за исключением коммунальных объектов, объектов транспорта) 10 и более процентов.

К озелененной территории земельного участка относятся части участка

и (или) объекта капитального строительства, которые не заняты временными сооружениями, тротуарами или проездами с твердым покрытием и при этом полностью или частично покрыты зелеными насаждениями, доступными для всех пользователей объектов, расположенных на земельном участке.

Озелененная территория земельного участка может быть оборудована: площадками отдыха, детскими площадками, открытыми спортивными площадками, грунтовыми пешеходными дорожками, другими подобными объектами. Площадь, занимаемая объектами, которыми может быть оборудована озелененная территория земельного участка, не должна превышать 50 процентов площади озелененной территории.

Допускается частичное размещение элементов благоустройства и озеленения на эксплуатируемой кровле, при этом приоритетное значение имеет размещение элементов благоустройства и озеленения на уровне земли.

Не подлежит установлению площадь озелененной территории для земельных участков (территории) общего пользования.

<****> Использование земельных участков и объектов капитального строительства при предоставлении ритуальных услуг:

при предоставлении ритуальных услуг использование земельного участка и объекта капитального строительства осуществляется физическими и юридическими лицами в соответствии с требованиями законодательства с учетом ограничений, установленных настоящими Правилами и правилами благоустройства территории города Ставрополя;

похоронные бюро, организации, предоставляющие ритуальные услуги, следует размещать в специально выделенном для этих целей отдельно стоящем объекте капитального строительства, расположенном на земельном участке, вид разрешенного использования которого позволяет осуществление данного вида деятельности;

объекты капитального строительства, в которых осуществляется предоставление ритуальных услуг, размещаются при условии наличия зоны моральной защиты, которая обеспечивает визуальную защиту таких объектов, в том числе входы и выходы, закрывает их обзор со стороны территорий общего пользования, жилых домов, организаций, осуществляющих образовательную деятельность, медицинских организаций и организаций культуры, а также автомобильных дорог общего пользования.

Статья 45. ОД-3. Многофункциональная общественно-деловая зона локальных центров обслуживания

Зона выделена для размещения объектов капитального строительства в целях извлечения прибыли на основании торговой, банковской и иной предпринимательской деятельности, а также для размещения административных учреждений и объектов делового назначения с широким спектром коммерческих и обслуживающих функций, ориентированных на удовлетворение повседневных и периодических потребностей населения.

Виды разрешенного использования земельных участков и объектов капитального строительства зоны многофункциональной общественно-деловой застройки локальных центров обслуживания приведены в таблице 41 настоящих Правил.

Таблица 41

№ п/п	Наименование вида разрешенного использования земельного участка (код (числовое обозначение) вида разрешенного использования земельного участка)	Характеристика вида разрешенного использования	Предельные размеры земельных участков и предельные параметры разрешенного строительства, реконструкции объектов капитального строительства				
			Предельное количество этажей зданий, строений, сооружений	Предельные (минимальные и (или) максимальные) размеры земельных участков, в том числе их площадь, кв. м	Максимальный процент застройки в границах земельного участка	Минимальные отступы от границ земельных участков	Иные предельные параметры
1	2	3	4	5	6	7	8
Основные виды разрешенного использования территориальной зоны «ОД-3. Многофункциональная общественно-деловая зона локальных центров обслуживания»							
1.	Хранение автотранспорта (2.7.1)	размещение отдельно стоящих и пристроенных гаражей, в том числе подземных, предназначенных для хранения автотранспорта, в том числе с разделением на машино-места, за исключением гаражей, размещение которых предусмотрено содержанием видов разрешенного использования с кодами 2.7.2, 4.9	для гаражей боксового типа, отдельно стоящих, в том числе в гаражных, гаражно-строительных кооперативах количество этажей – 2, из них этажность – 1; 5 – для подземных стоянок; 5 – для наземных стоянок	для гаража отдельно стоящего или боксового типа минимальная площадь земельного участка – 16 кв.м, максимальная площадь земельного участка – 40 кв. м включительно, в остальных случаях не подлежат установлению	не подлежит установлению	для гаражей боксового типа, отдельно стоящих расстояние до стены объекта капитального строительства от границ земельного участка не нормируется. Расстояние до стены подземной автостоянки от границы земельного участка, смежной с линией объекта улично-дорожной сети, не нормируется, смежной с земельным участком, землями или земельными участками, находящимися в государственной и	при наличии установленных документацией по планировке территории красных линий, линии отступа от красных линий в целях определения мест допустимого размещения зданий, строений, сооружений (линии регулирования застройки) расстояние до места допустимого размещения объекта капитального строительства от границы земельного участка, смежной с линией объекта улично-дорожной

1	2	3	4	5	6	7	8
						<p>муниципальной собственности – 1 м. Для наземных автостоянок расстояние до стены объекта капитального строительства от границы земельного участка, смежной с линией объекта улично-дорожной сети (улица, проспект, бульвар, шоссе) – 5 м; смежной с линией объекта улично-дорожной сети (проезд, переулок, тупик) – 3 м, смежной с земельным участком, землями или земельными участками, находящимися в государственной и муниципальной собственности – 3 м</p>	<p>сети не подлежит применению <*> <***></p>
2.	Коммунальное обслуживание (3.1)	<p>размещение зданий и сооружений в целях обеспечения физических и юридических лиц коммунальными услугами. Содержание данного вида разрешенного использования включает в себя содержание видов разрешенного использования с кодами 3.1.1–3.1.2</p>	<p>количество этажей – 8, из них этажность – 5</p>	не подлежат установлению	не подлежит установлению	<p>за исключением линейных объектов и входящих в их состав сооружений, расстояние до места допустимого размещения объекта капитального строительства от границы земельного участка, смежной с линией объекта улично-дорожной сети (улица,</p>	<p>при наличии установленных документацией по планировке территории красных линий, линии отступа от красных линий в целях определения мест допустимого размещения зданий, строений, сооружений (линии регулирования застройки) расстояние до</p>

1	2	3	4	5	6	7	8
						<p>проспект, бульвар, шоссе) – 5 м; смежной с линией объекта улично-дорожной сети (проезд, переулок, тупик) – 3 м, смежной с земельным участком, землями или земельными участками, находящимися в государственной и муниципальной собственности – 3 м</p>	<p>места допустимого размещения объекта капитального строительства от границы земельного участка, смежной с линией объекта улично-дорожной сети не подлежит применению <*> <***></p>
3.	Предоставление коммунальных услуг (3.1.1)	<p>размещение зданий и сооружений, обеспечивающих поставку воды, тепла, электричества, газа, отвод канализационных стоков, очистку и уборку объектов недвижимости (котельных, водозаборов, очистных сооружений, насосных станций, водопроводов, линий электропередач, трансформаторных подстанций, газопроводов, линий связи, телефонных станций, канализаций, стоянок, гаражей и мастерских для обслуживания уборочной и аварийной техники, сооружений, необходимых для сбора и плавки снега)</p>	не подлежит установлению	не подлежат установлению	не подлежит установлению	<p>за исключением линейных объектов и входящих в их состав сооружений, расстояние до места допустимого размещения объекта капитального строительства от границы земельного участка, смежной с линией объекта улично-дорожной сети (улица, проспект, бульвар, шоссе) – 5 м; смежной с линией объекта улично-дорожной сети (проезд, переулок, тупик) – 3 м, смежной с земельным участком, землями или земельными участками, находящимися в государственной и</p>	<p>при наличии установленных документацией по планировке территории красных линий, линии отступа от красных линий в целях определения мест допустимого размещения зданий, строений, сооружений (линии регулирования застройки) расстояние до места допустимого размещения объекта капитального строительства от границы земельного участка, смежной с линией объекта улично-дорожной сети не подлежит применению <*> <***></p>

1	2	3	4	5	6	7	8
						муниципальной собственности – 3 м	
4.	Административные здания организаций, обеспечивающих предоставление коммунальных услуг (3.1.2)	размещение зданий, предназначенных для приема физических и юридических лиц в связи с предоставлением им коммунальных услуг	количество этажей – 8, из них этажность – 5	не подлежат установлению	не подлежит установлению	за исключением линейных объектов и входящих в их состав сооружений, расстояние до места допустимого размещения объекта капитального строительства от границы земельного участка, смежной с линией объекта улично-дорожной сети (улица, проспект, бульвар, шоссе) – 5 м; смежной с линией объекта улично-дорожной сети (проезд, переулок, тупик) – 3 м, смежной с земельным участком, землями или земельными участками, находящимися в государственной и муниципальной собственности – 3 м	при наличии установленных документации по планировке территории красных линий, линии отступа от красных линий в целях определения мест допустимого размещения зданий, строений, сооружений (линии регулирования застройки) расстояние до места допустимого размещения объекта капитального строительства от границы земельного участка, смежной с линией объекта улично-дорожной сети не подлежит применению <*> <***>
5.	Социальное обслуживание (3.2)	размещение зданий, предназначенных для оказания гражданам социальной помощи. Содержание данного вида разрешенного использования включает в себя содержание видов разрешенного использования	количество этажей – 8, из них этажность – 5	не подлежат установлению	60	расстояние до места допустимого размещения объекта капитального строительства от границы земельного участка, смежной с линией объекта улично-	<***>

1	2	3	4	5	6	7	8
		с кодами 3.2.1–3.2.4				дорожной сети (улица, проспект, бульвар, шоссе) – 5 м; смежной с линией объекта улично-дорожной сети (проезд, переулок, тупик) – 3 м, смежной с земельным участком, землями или земельными участками, находящимися в государственной и муниципальной собственности – 3 м	
6.	Дома социального обслуживания (3.2.1)	размещение зданий, предназначенных для размещения домов престарелых, домов ребенка, детских домов, пунктов ночлега для бездомных граждан; размещение объектов капитального строительства для временного размещения вынужденных переселенцев, лиц, признанных беженцами	количество этажей – 8, из них этажность – 5	не подлежат установлению	60	расстояние до места допустимого размещения объекта капитального строительства от границы земельного участка, смежной с линией объекта улично-дорожной сети (улица, проспект, бульвар, шоссе) – 5 м; смежной с линией объекта улично-дорожной сети (проезд, переулок, тупик) – 3 м, смежной с земельным участком, землями или земельными участками, находящимися в государственной и муниципальной собственности – 3 м	при наличии установленных документацией по планировке территории красных линий, линии отступа от красных линий в целях определения мест допустимого размещения зданий, строений, сооружений (линии регулирования застройки) расстояние до места допустимого размещения объекта капитального строительства от границы земельного участка, смежной с линией объекта улично-дорожной сети не подлежит применению <*>

1	2	3	4	5	6	7	8
							<***>
7.	Оказание социальной помощи населению (3.2.2)	размещение зданий, предназначенных для служб психологической и бесплатной юридической помощи, социальных, пенсионных и иных служб (службы занятости населения, пункты питания малоимущих граждан), в которых осуществляется прием граждан по вопросам оказания социальной помощи и назначения социальных или пенсионных выплат, а также для размещения общественных некоммерческих организаций: некоммерческих фондов, благотворительных организаций, клубов по интересам	количество этажей – 8, из них этажность – 5	не подлежат установлению	60	расстояние до места допустимого размещения объекта капитального строительства от границы земельного участка, смежной с линией объекта улично-дорожной сети (улица, проспект, бульвар, шоссе) – 5 м; смежной с линией объекта улично-дорожной сети (проезд, переулок, тупик) – 3 м, смежной с земельным участком, землями или земельными участками, находящимися в государственной и муниципальной собственности – 3 м	при наличии установленных документацией по планировке территории красных линий, линии отступа от красных линий в целях определения мест допустимого размещения зданий, строений, сооружений (линии регулирования застройки) расстояние до места допустимого размещения объекта капитального строительства от границы земельного участка, смежной с линией объекта улично-дорожной сети не подлежит применению <*> <***>
8.	Оказание услуг связи (3.2.3)	размещение зданий, предназначенных для размещения пунктов оказания услуг почтовой, телеграфной, междугородней и международной телефонной связи	количество этажей – 8, из них этажность – 5	не подлежат установлению	60	расстояние до места допустимого размещения объекта капитального строительства от границы земельного участка, смежной с линией объекта улично-дорожной сети (улица, проспект, бульвар, шоссе) – 5 м;	при наличии установленных документацией по планировке территории красных линий, линии отступа от красных линий в целях определения мест допустимого размещения зданий, строений, сооружений (линии регулирования

1	2	3	4	5	6	7	8
						<p>смежной с линией объекта улично-дорожной сети (проезд, переулок, тупик) – 3 м, смежной с земельным участком, землями или земельными участками, находящимися в государственной и муниципальной собственности – 3 м</p>	<p>застройки) расстояние до места допустимого размещения объекта капитального строительства от границы земельного участка, смежной с линией объекта улично-дорожной сети не подлежит применению <*> <***></p>
9.	Общежития (3.2.4)	<p>размещение зданий, предназначенных для размещения общежитий, предназначенных для проживания граждан на время их работы, службы или обучения, за исключением зданий, размещение которых предусмотрено содержанием вида разрешенного использования с кодом 4.7</p>	<p>количество этажей – 8, из них этажность – 5</p>	<p>не подлежат установлению</p>	60	<p>расстояние до места допустимого размещения объекта капитального строительства от границы земельного участка, смежной с линией объекта улично-дорожной сети (улица, проспект, бульвар, шоссе) – 5 м; смежной с линией объекта улично-дорожной сети (проезд, переулок, тупик) – 3 м, смежной с земельным участком, землями или земельными участками, находящимися в государственной и муниципальной собственности – 3 м</p>	<p>при наличии установленных документацией по планировке территории красных линий, линии отступа от красных линий в целях определения мест допустимого размещения зданий, строений, сооружений (линии регулирования застройки) расстояние до места допустимого размещения объекта капитального строительства от границы земельного участка, смежной с линией объекта улично-дорожной сети не подлежит применению <*> <***></p>

1	2	3	4	5	6	7	8
10.	Бытовое обслуживание (3.3)	размещение объектов капитального строительства, предназначенных для оказания населению или организациям бытовых услуг (мастерские мелкого ремонта, ателье, бани, парикмахерские, прачечные, химчистки)	количество этажей – 8, из них этажность – 5	не подлежат установлению	60	расстояние до места допустимого размещения объекта капитального строительства от границы земельного участка, смежной с линией объекта улично-дорожной сети (улица, проспект, бульвар, шоссе) – 5 м; смежной с линией объекта улично-дорожной сети (проезд, переулок, тупик) – 3 м, смежной с земельным участком, землями или земельными участками, находящимися в государственной и муниципальной собственности – 3 м	при наличии установленных документацией по планировке территории красных линий, линии отступа от красных линий в целях определения мест допустимого размещения зданий, строений, сооружений (линии регулирования застройки) расстояние до места допустимого размещения объекта капитального строительства от границы земельного участка, смежной с линией объекта улично-дорожной сети не подлежит применению <*> <***> <****>
11.	Здравоохранение (3.4)	размещение объектов капитального строительства, предназначенных для оказания гражданам медицинской помощи. Содержание данного вида разрешенного использования включает в себя содержание видов разрешенного использования с кодами 3.4.1–3.4.2	количество этажей – 8, из них этажность – 5	не подлежат установлению	не подлежит установлению	расстояние до места допустимого размещения объекта капитального строительства от границы земельного участка, смежной с линией объекта улично-дорожной сети (улица, проспект, бульвар, шоссе) – 5 м; смежной с линией	при наличии установленных документацией по планировке территории красных линий, линии отступа от красных линий в целях определения мест допустимого размещения зданий, строений, сооружений (линии регулирования застройки) расстояние до

1	2	3	4	5	6	7	8
						<p>объекта улично-дорожной сети (проезд, переулок, тупик) – 3 м, смежной с земельным участком, землями или земельными участками, находящимися в государственной и муниципальной собственности – 3 м</p>	<p>места допустимого размещения объекта капитального строительства от границы земельного участка, смежной с линией объекта улично-дорожной сети не подлежит применению <*> <***></p>
12.	Амбулаторно-поликлиническое обслуживание (3.4.1)	<p>размещение объектов капитального строительства, предназначенных для оказания гражданам амбулаторно-поликлинической медицинской помощи (поликлиники, фельдшерские пункты, пункты здравоохранения, центры матери и ребенка, диагностические центры, молочные кухни, станции донорства крови, клинические лаборатории)</p>	<p>количество этажей – 8, из них этажность – 5</p>	<p>не подлежат установлению</p>	<p>не подлежит установлению</p>	<p>расстояние до места допустимого размещения объекта капитального строительства от границы земельного участка, смежной с линией объекта улично-дорожной сети (улица, проспект, бульвар, шоссе) – 5 м; смежной с линией объекта улично-дорожной сети (проезд, переулок, тупик) – 3 м, смежной с земельным участком, землями или земельными участками, находящимися в государственной и муниципальной собственности – 3 м</p>	<p>при наличии установленных документацией по планировке территории красных линий, линии отступа от красных линий в целях определения мест допустимого размещения зданий, строений, сооружений (линии регулирования застройки) расстояние до места допустимого размещения объекта капитального строительства от границы земельного участка, смежной с линией объекта улично-дорожной сети не подлежит применению <*> <***></p>

1	2	3	4	5	6	7	8
13.	Стационарное медицинское обслуживание (3.4.2)	размещение объектов капитального строительства, предназначенных для оказания гражданам медицинской помощи в стационарах (больницы, родильные дома, диспансеры, научно-медицинские учреждения и прочие объекты, обеспечивающие оказание услуги по лечению в стационаре); размещение станций скорой помощи; размещение площадок санитарной авиации	количество этажей – 8, из них этажность – 5	не подлежат установлению	не подлежит установлению	расстояние до места допустимого размещения объекта капитального строительства от границы земельного участка, смежной с линией объекта улично-дорожной сети (улица, проспект, бульвар, шоссе) – 5 м; смежной с линией объекта улично-дорожной сети (проезд, переулок, тупик) – 3 м, смежной с земельным участком, землями или земельными участками, находящимися в государственной и муниципальной собственности – 3 м	при наличии установленных документацией по планировке территории красных линий, линии отступа от красных линий в целях определения мест допустимого размещения зданий, строений, сооружений (линии регулирования застройки) расстояние до места допустимого размещения объекта капитального строительства от границы земельного участка, смежной с линией объекта улично-дорожной сети не подлежит применению <*> <***>
14.	Культурное развитие (3.6)	размещение зданий и сооружений, предназначенных для размещения объектов культуры. Содержание данного вида разрешенного использования включает в себя содержание видов разрешенного использования с кодами 3.6.1–3.6.3	количество этажей – 8, из них этажность – 5	не подлежат установлению	на уровне поверхности земли – 60, ниже отметки земли – 90	расстояние до места допустимого размещения объекта капитального строительства от границы земельного участка, смежной с линией объекта улично-дорожной сети (улица, проспект, бульвар, шоссе) – 5 м; смежной с линией объекта улично-	при наличии установленных документацией по планировке территории красных линий, линии отступа от красных линий в целях определения мест допустимого размещения зданий, строений, сооружений (линии регулирования застройки) расстояние до места допустимого

1	2	3	4	5	6	7	8
						дорожной сети (проезд, переулок, тупик) – 3 м, смежной с земельным участком, землями или земельными участками, находящимися в государственной и муниципальной собственности – 3 м	размещения объекта капитального строительства от границы земельного участка, смежной с линией объекта улично-дорожной сети не подлежит применению <*> <***>
15.	Объекты культурно-досуговой деятельности (3.6.1)	размещение зданий, предназначенных для размещения музеев, выставочных залов, художественных галерей, домов культуры, библиотек, кинотеатров и кинозалов, театров, филармоний, концертных залов, планетариев	количество этажей – 8, из них этажность – 5	не подлежат установлению	на уровне поверхности земли – 60, ниже отметки земли – 90	расстояние до места допустимого размещения объекта капитального строительства от границы земельного участка, смежной с линией объекта улично-дорожной сети (улица, проспект, бульвар, шоссе) – 5 м; смежной с линией объекта улично-дорожной сети (проезд, переулок, тупик) – 3 м, смежной с земельным участком, землями или земельными участками, находящимися в государственной и муниципальной собственности – 3 м	при наличии установленных документацией по планировке территории красных линий, линии отступа от красных линий в целях определения мест допустимого размещения зданий, строений, сооружений (линии регулирования застройки) расстояние до места допустимого размещения объекта капитального строительства от границы земельного участка, смежной с линией объекта улично-дорожной сети не подлежит применению <*> <***>
16.	Парки культуры и отдыха (3.6.2)	размещение парков культуры и отдыха	не подлежат установлению	не подлежат установлению	не подлежат установлению	не подлежат установлению	без размещения объектов капитального

1	2	3	4	5	6	7	8
							строительства <***>
17.	Цирки и зверинцы (3.6.3)	размещение зданий и сооружений для размещения цирков, зверинцев, зоопарков, зоосадов, океанариумов и осуществления сопутствующих видов деятельности по содержанию диких животных в неволе	количество этажей – 8, из них этажность – 5	не подлежат установлению	60	расстояние до места допустимого размещения объекта капитального строительства от границы земельного участка, смежной с линией объекта улично-дорожной сети (улица, проспект, бульвар, шоссе) – 5 м; смежной с линией объекта улично-дорожной сети (проезд, переулок, тупик) – 3 м, смежной с земельным участком, землями или земельными участками, находящимися в государственной и муниципальной собственности – 3 м	при наличии установленных документацией по планировке территории красных линий, линии отступа от красных линий в целях определения мест допустимого размещения зданий, строений, сооружений (линии регулирования застройки) расстояние до места допустимого размещения объекта капитального строительства от границы земельного участка, смежной с линией объекта улично-дорожной сети не подлежит применению <*> <***>
18.	Общественное управление (3.8)	размещение зданий, предназначенных для размещения органов и организаций общественного управления. Содержание данного вида разрешенного использования включает в себя содержание видов разрешенного использования с кодами 3.8.1–3.8.2	количество этажей – 8, из них этажность – 5	не подлежат установлению	на уровне поверхности земли – 60, ниже отметки земли – 90	расстояние до места допустимого размещения объекта капитального строительства от границы земельного участка, смежной с линией объекта улично-дорожной сети (улица, проспект, бульвар, шоссе) – 5 м;	при наличии установленных документацией по планировке территории красных линий, линии отступа от красных линий в целях определения мест допустимого размещения зданий, строений, сооружений (линии регулирования

1	2	3	4	5	6	7	8
						смежной с линией объекта улично-дорожной сети (проезд, переулок, тупик) – 3 м, смежной с земельным участком, землями или земельными участками, находящимися в государственной и муниципальной собственности – 3 м	застройки) расстояние до места допустимого размещения объекта капитального строительства от границы земельного участка, смежной с линией объекта улично-дорожной сети не подлежит применению <*> <***>
19.	Государственное управление (3.8.1)	размещение зданий, предназначенных для размещения государственных органов, государственного пенсионного фонда, органов местного самоуправления, судов, а также организаций, непосредственно обеспечивающих их деятельность или оказывающих государственные и (или) муниципальные услуги	количество этажей – 8, из них этажность – 5	не подлежат установлению	на уровне поверхности земли – 60, ниже отметки земли – 90	расстояние до места допустимого размещения объекта капитального строительства от границы земельного участка, смежной с линией объекта улично-дорожной сети (улица, проспект, бульвар, шоссе) – 5 м; смежной с линией объекта улично-дорожной сети (проезд, переулок, тупик) – 3 м, смежной с земельным участком, землями или земельными участками, находящимися в государственной и муниципальной собственности – 3 м	при наличии установленных документацией по планировке территории красных линий, линии отступа от красных линий в целях определения мест допустимого размещения зданий, строений, сооружений (линии регулирования застройки) расстояние до места допустимого размещения объекта капитального строительства от границы земельного участка, смежной с линией объекта улично-дорожной сети не подлежит применению <*> <***>

1	2	3	4	5	6	7	8
20.	Представительская деятельность (3.8.2)	размещение зданий, предназначенных для дипломатических представительств иностранных государств и субъектов Российской Федерации, консульских учреждений в Российской Федерации	количество этажей – 8, из них этажность – 5	не подлежат установлению	на уровне поверхности земли – 60, ниже отметки земли – 90	расстояние до места допустимого размещения объекта капитального строительства от границы земельного участка, смежной с линией объекта улично-дорожной сети (улица, проспект, бульвар, шоссе) – 5 м; смежной с линией объекта улично-дорожной сети (проезд, переулок, тупик) – 3 м, смежной с земельным участком, землями или земельными участками, находящимися в государственной и муниципальной собственности – 3 м	при наличии установленных документацией по планировке территории красных линий, линии отступа от красных линий в целях определения мест допустимого размещения зданий, строений, сооружений (линии регулирования застройки) расстояние до места допустимого размещения объекта капитального строительства от границы земельного участка, смежной с линией объекта улично-дорожной сети не подлежит применению <*> <***>
21.	Обеспечение научной деятельности (3.9)	размещение зданий и сооружений для обеспечения научной деятельности. Содержание данного вида разрешенного использования включает в себя содержание видов разрешенного использования с кодами 3.9.1–3.9.3	количество этажей – 8, из них этажность – 5	не подлежат установлению	не подлежит установлению	расстояние до места допустимого размещения объекта капитального строительства от границы земельного участка, смежной с линией объекта улично-дорожной сети (улица, проспект, бульвар, шоссе) – 5 м; смежной с линией объекта улично-	при наличии установленных документацией по планировке территории красных линий, линии отступа от красных линий в целях определения мест допустимого размещения зданий, строений, сооружений (линии регулирования застройки) расстояние до места допустимого

1	2	3	4	5	6	7	8
						<p>дорожной сети (проезд, переулок, тупик) – 3 м, смежной с земельным участком, землями или земельными участками, находящимися в государственной и муниципальной собственности – 3 м</p>	<p>размещения объекта капитального строительства от границы земельного участка, смежной с линией объекта улично-дорожной сети не подлежит применению <*> <***></p>
22.	<p>Обеспечение деятельности в области гидрометеорологии и смежных с ней областях (3.9.1)</p>	<p>размещение объектов капитального строительства, предназначенных для наблюдений за физическими и химическими процессами, происходящими в окружающей среде, определения ее гидрометеорологических, агрометеорологических и гелиогеофизических характеристик, уровня загрязнения атмосферного воздуха, почв, водных объектов, в том числе по гидробиологическим показателям, и околоземного – космического пространства, зданий и сооружений, используемых в области гидрометеорологии и смежных с ней областях (доплеровские метеорологические радиолокаторы, гидрологические посты и другие)</p>	<p>количество этажей – 8, из них этажность – 5</p>	<p>не подлежат установлению</p>	<p>не подлежит установлению</p>	<p>расстояние до места допустимого размещения объекта капитального строительства от границы земельного участка, смежной с линией объекта улично-дорожной сети (улица, проспект, бульвар, шоссе) – 5 м; смежной с линией объекта улично-дорожной сети (проезд, переулок, тупик) – 3 м, смежной с земельным участком, землями или земельными участками, находящимися в государственной и муниципальной собственности – 3 м</p>	<p>при наличии установленных документацией по планировке территории красных линий, линии отступа от красных линий в целях определения мест допустимого размещения зданий, строений, сооружений (линии регулирования застройки) расстояние до места допустимого размещения объекта капитального строительства от границы земельного участка, смежной с линией объекта улично-дорожной сети не подлежит применению <*> <***></p>

1	2	3	4	5	6	7	8
23.	Проведение научных исследований (3.9.2)	размещение зданий и сооружений, предназначенных для проведения научных изысканий, исследований и разработок (научно-исследовательские и проектные институты, научные центры, инновационные центры, государственные академии наук, опытно-конструкторские центры, в том числе отраслевые)	количество этажей – 8, из них этажность – 5	не подлежат установлению	не подлежит установлению	расстояние до места допустимого размещения объекта капитального строительства от границы земельного участка, смежной с линией объекта улично-дорожной сети (улица, проспект, бульвар, шоссе) – 5 м; смежной с линией объекта улично-дорожной сети (проезд, переулок, тупик) – 3 м, смежной с земельным участком, землями или земельными участками, находящимися в государственной и муниципальной собственности – 3 м	при наличии установленных документацией по планировке территории красных линий, линии отступа от красных линий в целях определения мест допустимого размещения зданий, строений, сооружений (линии регулирования застройки) расстояние до места допустимого строительства от границы земельного участка, смежной с линией объекта улично-дорожной сети не подлежит применению <*> <***>
24.	Проведение научных испытаний (3.9.3)	размещение зданий и сооружений для проведения изысканий, испытаний опытных промышленных образцов, для размещения организаций, осуществляющих научные изыскания, исследования и разработки, научные и селекционные работы, ведение сельского и лесного хозяйства для получения ценных с научной точки зрения образцов	количество этажей – 8, из них этажность – 5	не подлежат установлению	не подлежит установлению	расстояние до места допустимого размещения объекта капитального строительства от границы земельного участка, смежной с линией объекта улично-дорожной сети (улица, проспект, бульвар, шоссе) – 5 м; смежной с линией объекта улично-	при наличии установленных документацией по планировке территории красных линий, линии отступа от красных линий в целях определения мест допустимого размещения зданий, строений, сооружений (линии регулирования застройки) расстояние до места допустимого

1	2	3	4	5	6	7	8
		растительного и животного мира				дорожной сети (проезд, переулок, тупик) – 3 м, смежной с земельным участком, землями или земельными участками, находящимися в государственной и муниципальной собственности – 3 м	размещения объекта капитального строительства от границы земельного участка, смежной с линией объекта улично-дорожной сети не подлежит применению <*> <***>
25.	Амбулаторное ветеринарное обслуживание (3.10.1)	размещение объектов капитального строительства, предназначенных для оказания ветеринарных услуг без содержания животных	количество этажей – 6, из них этажность – 3	не подлежат установлению	не подлежит установлению	расстояние до места допустимого размещения объекта капитального строительства от границы земельного участка, смежной с линией объекта улично-дорожной сети (улица, проспект, бульвар, шоссе) – 5 м; смежной с линией объекта улично-дорожной сети (проезд, переулок, тупик) – 3 м, смежной с земельным участком, землями или земельными участками, находящимися в государственной и муниципальной собственности – 3 м	при наличии установленных документацией по планировке территории красных линий, линии отступа от красных линий в целях определения мест допустимого размещения зданий, строений, сооружений (линии регулирования застройки) расстояние до места допустимого размещения объекта капитального строительства от границы земельного участка, смежной с линией объекта улично-дорожной сети не подлежит применению <*> <***>

1	2	3	4	5	6	7	8
26.	Деловое управление (4.1)	размещение объектов капитального строительства с целью: размещения объектов управленческой деятельности, не связанной с государственным или муниципальным управлением и оказанием услуг, а также с целью обеспечения совершения сделок, не требующих передачи товара в момент их совершения между организациями, в том числе биржевая деятельность (за исключением банковской и страховой деятельности)	количество этажей – 8, из них этажность – 5	не подлежат установлению	на уровне поверхности земли – 60, ниже отметки земли – 90	расстояние до места допустимого размещения объекта капитального строительства от границы земельного участка, смежной с линией объекта улично-дорожной сети (улица, проспект, бульвар, шоссе) – 5 м; смежной с линией объекта улично-дорожной сети (проезд, переулок, тупик) – 3 м, смежной с земельным участком, землями или земельными участками, находящимися в государственной и муниципальной собственности – 3 м	при наличии установленных документацией по планировке территории красных линий, линии отступа от красных линий в целях определения мест допустимого размещения зданий, строений, сооружений (линии регулирования застройки) расстояние до места допустимого размещения объекта капитального строительства от границы земельного участка, смежной с линией объекта улично-дорожной сети не подлежит применению <*> <***>
27.	Объекты торговли (торговые центры, торговые-развлекательные центры (комплексы) (4.2)	размещение объектов капитального строительства, общей площадью свыше 5000 кв. м с целью размещения одной или нескольких организаций, осуществляющих продажу товаров, и (или) оказание услуг в соответствии с содержанием видов разрешенного использования с кодами 4.5, 4.6, 4.8 – 4.8.2; размещение гаражей и (или)	количество этажей – 8, из них этажность – 5	не подлежат установлению	на уровне поверхности земли – 60, ниже отметки земли – 90	расстояние до места допустимого размещения объекта капитального строительства от границы земельного участка, смежной с линией объекта улично-дорожной сети (улица, проспект, бульвар, шоссе) – 5 м; смежной с линией объекта улично-	при наличии установленных документацией по планировке территории красных линий, линии отступа от красных линий в целях определения мест допустимого размещения зданий, строений, сооружений (линии регулирования застройки) расстояние до места допустимого

1	2	3	4	5	6	7	8
		стоянок для автомобилей сотрудников и посетителей торгового центра				дорожной сети (проезд, переулок, тупик) – 3 м, смежной с земельным участком, землями или земельными участками, находящимися в государственной и муниципальной собственности – 3 м	размещения объекта капитального строительства от границы земельного участка, смежной с линией объекта улично-дорожной сети не подлежит применению <*> <***>
28.	Магазины (4.4)	размещение объектов капитального строительства, предназначенных для продажи товаров, торговая площадь которых составляет до 5000 кв. м	количество этажей – 8, из них этажность – 5	минимальная площадь земельных участков – 200 кв. м, максимальная площадь земельных участков – не подлежит установлению	на уровне поверхности земли – 60, ниже отметки земли – 90	расстояние до места допустимого размещения объекта капитального строительства от границы земельного участка, смежной с линией объекта улично-дорожной сети (улица, проспект, бульвар, шоссе) – 5 м; смежной с линией объекта улично-дорожной сети (проезд, переулок, тупик) – 3 м, смежной с земельным участком, землями или земельными участками, находящимися в государственной и муниципальной собственности – 3 м	при наличии установленных документацией по планировке территории красных линий, линии отступа от красных линий в целях определения мест допустимого размещения зданий, строений, сооружений (линии регулирования застройки) расстояние до места допустимого размещения объекта капитального строительства от границы земельного участка, смежной с линией объекта улично-дорожной сети не подлежит применению <*> <***>
29.	Банковская и страховая	размещение объектов капитального строительства,	количество этажей – 8,	не подлежат установлению	на уровне поверхности	расстояние до места допустимого	при наличии установленных

1	2	3	4	5	6	7	8
	деятельность (4.5)	предназначенных для размещения организаций, оказывающих банковские и страховые услуги	из них этажность – 5		земли – 60, ниже отметки земли – 90	размещения объекта капитального строительства от границы земельного участка, смежной с линией объекта улично-дорожной сети (улица, проспект, бульвар, шоссе) – 5 м; смежной с линией объекта улично-дорожной сети (проезд, переулок, тупик) – 3 м, смежной с земельным участком, землями или земельными участками, находящимися в государственной и муниципальной собственности – 3 м	документацией по планировке территории красных линий, линии отступа от красных линий в целях определения мест допустимого размещения зданий, строений, сооружений (линии регулирования застройки) расстояние до места допустимого размещения объекта капитального строительства от границы земельного участка, смежной с линией объекта улично-дорожной сети не подлежит применению <*> <***>
30.	Общественное питание (4.6)	размещение объектов капитального строительства в целях устройства мест общественного питания (рестораны, кафе, столовые, закусочные, бары)	количество этажей – 6, из них этажность – 3	не подлежат установлению	на уровне поверхности земли – 60, ниже отметки земли – 90	расстояние до места допустимого размещения объекта капитального строительства от границы земельного участка, смежной с линией объекта улично-дорожной сети (улица, проспект, бульвар, шоссе) – 5 м; смежной с линией объекта улично-дорожной сети (проезд, переулок, тупик) – 3 м,	при наличии установленных документацией по планировке территории красных линий, линии отступа от красных линий в целях определения мест допустимого размещения зданий, строений, сооружений (линии регулирования застройки) расстояние до места допустимого размещения объекта капитального

1	2	3	4	5	6	7	8
						смежной с земельным участком, землями или земельными участками, находящимися в государственной и муниципальной собственности – 3 м	строительства от границы земельного участка, смежной с линией объекта улично-дорожной сети не подлежит применению <*> <***>
31.	Гостиничное обслуживание (4.7)	размещение гостиниц	количество этажей – 8, из них этажность – 5	не подлежат установлению	на уровне поверхности земли – 60, ниже отметки земли – 90	расстояние до места допустимого размещения объекта капитального строительства от границы земельного участка, смежной с линией объекта улично-дорожной сети (улица, проспект, бульвар, шоссе) – 5 м; смежной с линией объекта улично-дорожной сети (проезд, переулок, тупик) – 3 м, смежной с земельным участком, землями или земельными участками, находящимися в государственной и муниципальной собственности – 3 м	при наличии установленных документацией по планировке территории красных линий, линии отступа от красных линий в целях определения мест допустимого размещения зданий, строений, сооружений (линии регулирования застройки) расстояние до места допустимого размещения объекта капитального строительства от границы земельного участка, смежной с линией объекта улично-дорожной сети не подлежит применению <*> <***>
32.	Развлекательные мероприятия (4.8.1)	размещение зданий и сооружений, предназначенных для организации развлекательных мероприятий,	количество этажей – 6, из них этажность – 3	не подлежат установлению	на уровне поверхности земли – 60, ниже отметки	расстояние до места допустимого размещения объекта капитального	при наличии установленных документацией по планировке территории

1	2	3	4	5	6	7	8
		путешествий, для размещения дискотек и танцевальных площадок, ночных клубов, аквапарков, боулинга, аттракционов и т. П., игровых автоматов (кроме игрового оборудования, используемого для проведения азартных игр), игровых площадок			земли – 90	строительства от границы земельного участка, смежной с линией объекта улично-дорожной сети (улица, проспект, бульвар, шоссе) – 5 м; смежной с линией объекта улично-дорожной сети (проезд, переулок, тупик) – 3 м, смежной с земельным участком, землями или земельными участками, находящимися в государственной и муниципальной собственности – 3 м	красных линий, линии отступа от красных линий в целях определения мест допустимого размещения зданий, строений, сооружений (линии регулирования застройки) расстояние до места допустимого размещения объекта капитального строительства от границы земельного участка, смежной с линией объекта улично-дорожной сети не подлежит применению <*> <***>
33.	Стоянка транспортных средств (4.9.2)	Размещение стоянок (парковок) легковых автомобилей и других мототранспортных средств, в том числе мотоциклов, мотороллеров, мотоколясок, мопедов, скутеров, за исключением встроенных, пристроенных и встроенно-пристроенных стоянок	не подлежит установлению	не подлежат установлению	не подлежит установлению	не подлежат установлению	<***>
34.	Обеспечение спортивно-зрелищных мероприятий (5.1.1)	размещение спортивно-зрелищных зданий и сооружений, имеющих специальные места для зрителей от 500 мест (стадионов, дворцов спорта,	количество этажей – 8, из них этажность – 5	не подлежат установлению	не подлежит установлению	расстояние до места допустимого размещения объекта капитального строительства от границы земельного	при наличии установленных документацией по планировке территории красных линий, линии отступа от красных линий

1	2	3	4	5	6	7	8
		ледовых дворцов, ипподромов)				участка, смежной с линией объекта улично-дорожной сети (улица, проспект, бульвар, шоссе) – 5 м; смежной с линией объекта улично-дорожной сети (проезд, переулок, тупик) – 3 м, смежной с земельным участком, землями или земельными участками, находящимися в государственной и муниципальной собственности – 3 м	в целях определения мест допустимого размещения зданий, строений, сооружений (линии регулирования застройки) расстояние до места допустимого размещения объекта капитального строительства от границы земельного участка, смежной с линией объекта улично-дорожной сети не подлежит применению <*> <***>
35.	Обеспечение занятий спортом в помещениях (5.1.2)	размещение спортивных клубов, спортивных залов, бассейнов, физкультурно-оздоровительных комплексов в зданиях и сооружениях	количество этажей – 8, из них этажность – 5	не подлежат установлению	на уровне поверхности земли – 60, ниже отметки земли – 90	расстояние до места допустимого размещения объекта капитального строительства от границы земельного участка, смежной с линией объекта улично-дорожной сети (улица, проспект, бульвар, шоссе) – 5 м; смежной с линией объекта улично-дорожной сети (проезд, переулок, тупик) – 3 м, смежной с земельным участком, землями или земельными участками, находящимися в	при наличии установленных документацией по планировке территории красных линий, линии отступа от красных линий в целях определения мест допустимого размещения зданий, строений, сооружений (линии регулирования застройки) расстояние до места допустимого размещения объекта капитального строительства от границы земельного участка, смежной с линией объекта улично-дорожной

1	2	3	4	5	6	7	8
						государственной и муниципальной собственности – 3 м	сети не подлежит применению <*> <***>
36.	Площадки для занятий спортом (5.1.3)	размещение площадок для занятия спортом и физкультурой на открытом воздухе (физкультурные площадки, беговые дорожки, поля для спортивной игры)	не подлежит установлению	не подлежат установлению	не подлежит установлению	не подлежат установлению	<***>
37.	Оборудованные площадки для занятий спортом (5.1.4)	размещение сооружений для занятия спортом и физкультурой на открытом воздухе (теннисные корты, автодромы, мотодромы, трамплины, спортивные стрельбища)	не подлежит установлению	не подлежат установлению	не подлежит установлению	не подлежат установлению	<***>
38.	Спортивные базы (5.1.7)	размещение спортивных баз и лагерей, в которых осуществляется спортивная подготовка длительно проживающих в них лиц	количество этажей – 8, из них этажность – 5	не подлежат установлению	не подлежит установлению	расстояние до места допустимого размещения объекта капитального строительства от границы земельного участка, смежной с линией объекта улично-дорожной сети (улица, проспект, бульвар, шоссе) – 5 м; смежной с линией объекта улично-дорожной сети (проезд, переулок, тупик) – 3 м,	при наличии установленных документацией по планировке территории красных линий, линии отступа от красных линий в целях определения мест допустимого размещения зданий, строений, сооружений (линии регулирования застройки) расстояние до места допустимого размещения объекта капитального

1	2	3	4	5	6	7	8
						смежной с земельным участком, землями или земельными участками, находящимися в государственной и муниципальной собственности – 3 м	строительства от границы земельного участка, смежной с линией объекта улично-дорожной сети не подлежит применению <*> <***>
39.	Связь (6.8)	размещение объектов связи, радиовещания, телевидения, включая воздушные радиорелейные, надземные и подземные кабельные линии связи, линии радиофикации, антенные поля, усилительные пункты на кабельных линиях связи, инфраструктуру спутниковой связи и телерадиовещания, за исключением объектов связи, размещение которых предусмотрено содержанием видов разрешенного использования с кодами 3.1.1, 3.2.3	не подлежит установлению	не подлежат установлению	не подлежит установлению	за исключением линейных объектов и входящих в их состав сооружений, расстояние до места допустимого размещения объекта капитального строительства от границы земельного участка, смежной с линией объекта улично-дорожной сети (улица, проспект, бульвар, шоссе) – 5 м; смежной с линией объекта улично-дорожной сети (проезд, переулок, тупик) – 3 м, смежной с земельным участком, землями или земельными участками, находящимися в государственной и муниципальной собственности – 3 м	при наличии установленных документацией по планировке территории красных линий, линии отступа от красных линий в целях определения мест допустимого размещения зданий, строений, сооружений (линии регулирования застройки) расстояние до места допустимого размещения объекта капитального строительства от границы земельного участка, смежной с линией объекта улично-дорожной сети не подлежит применению <*> <***>
40.	Автомобильный транспорт (7.2)	размещение зданий и сооружений автомобильного	не подлежит установлению	не подлежат установлению	не подлежит установлению	расстояние до места допустимого	при наличии установленных

1	2	3	4	5	6	7	8
		<p>транспорта. Содержание данного вида разрешенного использования включает в себя содержание видов разрешенного использования с кодами 7.2.1–7.2.3</p>				<p>размещения объекта капитального строительства от границы земельного участка, смежной с линией объекта улично-дорожной сети (улица, проспект, бульвар, шоссе) – 5 м; смежной с линией объекта улично-дорожной сети (проезд, переулок, тупик) – 3 м, смежной с земельным участком, землями или земельными участками, находящимися в государственной и муниципальной собственности – 3 м</p>	<p>документацией по планировке территории красных линий, линии отступа от красных линий в целях определения мест допустимого размещения зданий, строений, сооружений (линии регулирования застройки) расстояние до места допустимого размещения объекта капитального строительства от границы земельного участка, смежной с линией объекта улично-дорожной сети не подлежит применению <*> <***></p>
41.	Размещение автомобильных дорог (7.2.1)	<p>размещение автомобильных дорог за пределами населенных пунктов и технически связанных с ними сооружений, придорожных стоянок (парковок) транспортных средств в границах городских улиц и дорог, за исключением предусмотренных видами разрешенного использования с кодами 2.7.1, 4.9, 7.2.3, а также некапитальных сооружений, предназначенных для охраны транспортных</p>	не подлежит установлению	не подлежат установлению	не подлежит установлению	не подлежат установлению	<***>

1	2	3	4	5	6	7	8
		средств; размещение объектов, предназначенных для размещения постов органов внутренних дел, ответственных за безопасность дорожного движения					
42.	Обслуживание перевозок пассажиров (7.2.2)	размещение зданий и сооружений, предназначенных для обслуживания пассажиров, за исключением объектов капитального строительства, размещение которых предусмотрено содержанием вида разрешенного использования с кодом 7.6	не подлежит установлению	не подлежат установлению	не подлежит установлению	расстояние до места допустимого размещения объекта капитального строительства от границы земельного участка, смежной с линией объекта улично-дорожной сети (улица, проспект, бульвар, шоссе) – 5 м; смежной с линией объекта улично-дорожной сети (проезд, переулок, тупик) – 3 м, смежной с земельным участком, землями или земельными участками, находящимися в государственной и муниципальной собственности – 3 м	при наличии установленных документацией по планировке территории красных линий, линии отступа от красных линий в целях определения мест допустимого размещения зданий, строений, сооружений (линии регулирования застройки) расстояние до места допустимого размещения объекта капитального строительства от границы земельного участка, смежной с линией объекта улично-дорожной сети не подлежит применению <*> <***>
43.	Стоянки транспорта общего пользования (7.2.3)	размещение стоянок транспортных средств, осуществляющих перевозки людей по установленному маршруту	не подлежит установлению	не подлежат установлению	не подлежит установлению	не подлежат установлению	<***>

1	2	3	4	5	6	7	8
44.	Обеспечение обороны и безопасности (8.0)	размещение объектов капитального строительства, необходимых для подготовки и поддержания в боевой готовности Вооруженных Сил Российской Федерации, других войск, воинских формирований и органов управлений ими (размещение военных организаций, внутренних войск, учреждений и других объектов, дислокация войск и сил флота), проведение воинских учений и других мероприятий, направленных на обеспечение боевой готовности воинских частей; размещение зданий военных училищ, военных институтов, военных университетов, военных академий; размещение объектов, обеспечивающих осуществление таможенной деятельности	количество этажей – 8, из них этажность – 5	не подлежат установлению	на уровне поверхности земли – 60, ниже отметки земли – 90	расстояние до места допустимого размещения объекта капитального строительства от границы земельного участка, смежной с линией объекта улично-дорожной сети (улица, проспект, бульвар, шоссе) – 5 м; смежной с линией объекта улично-дорожной сети (проезд, переулок, тупик) – 3 м, смежной с земельным участком, землями или земельными участками, находящимися в государственной и муниципальной собственности – 3 м	при наличии установленных документацией по планировке территории красных линий, линии отступа от красных линий в целях определения мест допустимого размещения зданий, строений, сооружений (линии регулирования застройки) расстояние до места допустимого размещения объекта капитального строительства от границы земельного участка, смежной с линией объекта улично-дорожной сети не подлежит применению <*> <***>
45.	Обеспечение внутреннего правопорядка (8.3)	размещение объектов капитального строительства, необходимых для подготовки и поддержания в готовности органов внутренних дел, Росгвардии и спасательных служб, в которых существует военизированная служба; размещение объектов гражданской обороны, за исключением объектов	количество этажей – 8, из них этажность – 5	не подлежат установлению	на уровне поверхности земли – 60, ниже отметки земли – 90	расстояние до места допустимого размещения объекта капитального строительства от границы земельного участка, смежной с линией объекта улично-дорожной сети (улица, проспект, бульвар, шоссе) – 5 м;	при наличии установленных документацией по планировке территории красных линий, линии отступа от красных линий в целях определения мест допустимого размещения зданий, строений, сооружений (линии регулирования

1	2	3	4	5	6	7	8
		гражданской обороны, являющихся частями производственных зданий				смежной с линией объекта улично-дорожной сети (проезд, переулок, тупик) – 3 м, смежной с земельным участком, землями или земельными участками, находящимися в государственной и муниципальной собственности – 3 м	застройки) расстояние до места допустимого размещения объекта капитального строительства от границы земельного участка, смежной с линией объекта улично-дорожной сети не подлежит применению <*> <***>
46.	Земельные участки (территории) общего пользования (12.0)	земельные участки общего пользования. Содержание данного вида разрешенного использования включает в себя содержание видов разрешенного использования с кодами 12.0.1–12.0.2	не подлежит установлению	не подлежат установлению	не подлежит установлению	не подлежат установлению	<***>
47.	Улично-дорожная сеть (12.0.1)	размещение объектов улично-дорожной сети: автомобильных дорог, трамвайных путей и пешеходных тротуаров в границах населенных пунктов, пешеходных переходов, бульваров, площадей, проездов, велодорожек и объектов велотранспортной и инженерной инфраструктуры; размещение придорожных стоянок (парковок) транспортных средств в границах городских улиц и	не подлежит установлению	не подлежат установлению	не подлежит установлению	не подлежат установлению	<***>

1	2	3	4	5	6	7	8
		дорог, за исключением предусмотренных видами разрешенного использования с кодами 2.7.1, 4.9, 7.2.3, а также некапитальных сооружений, предназначенных для охраны транспортных средств					
48.	Благоустройство территории (12.0.2)	размещение декоративных, технических, планировочных, конструктивных устройств, элементов озеленения, различных видов оборудования и оформления, малых архитектурных форм, некапитальных нестационарных строений и сооружений, информационных щитов и указателей, применяемых как составные части благоустройства территории, общественных туалетов	не подлежит установлению	не подлежат установлению	не подлежит установлению	не подлежат установлению	<***>
Условно разрешенные виды использования территориальной зоны «ОД-3. Многофункциональная общественно-деловая зона локальных центров обслуживания»							
49.	Многоэтажная жилая застройка (высотная застройка) (2.6)	размещение многоквартирных домов этажностью девять этажей и выше; благоустройство и озеленение придомовых территорий; обустройство спортивных и детских площадок, хозяйственных площадок и площадок для отдыха; размещение подземных	для центрального планировочного района количество этажей – 15, из них этажность – 12, в остальных	не подлежат установлению	на уровне поверхности земли – 60, ниже отметки земли – 90	расстояние до места допустимого размещения объекта капитального строительства от границы земельного участка, смежной с линией объекта улично-дорожной сети (улица, проспект, бульвар,	между длинными сторонами жилых зданий с количеством этажей от 9 и выше принимаются расстояния в соответствии с нормами инсоляции, освещенности и противопожарных требований, но не менее 20 м <*>.

1	2	3	4	5	6	7	8
		<p>гаражей и автостоянок, размещение объектов обслуживания жилой застройки во встроенных, пристроенных и встроенно-пристроенных помещениях многоквартирного дома в отдельных помещениях дома, если площадь таких помещений в многоквартирном доме не составляет более 15% от общей площади дома</p>	<p>случаях – не подлежит установлению</p>			<p>шоссе) – 5 м; смежной с линией объекта улично-дорожной сети (проезд, переулок, тупик) – 3 м, смежной с земельным участком, землями или земельными участками, находящимися в государственной и муниципальной собственности – 3 м. Расстояние до стены подземной части объекта капитального строительства от границы земельного участка, смежной с линией объекта улично-дорожной сети, не нормируется, смежной с земельным участком, землями или земельными участками, находящимися в государственной и муниципальной собственности – 1 м</p>	<p>При наличии установленных документации по планировке территории красных линий, линии отступа от красных линий в целях определения мест допустимого размещения зданий, строений, сооружений (линии регулирования застройки) расстояние до места допустимого размещения объекта капитального строительства от границы земельного участка, смежной с линией объекта улично-дорожной сети не подлежит применению <*> <***></p>
50.	<p>Хранение автотранспорта (2.7.1)</p>	<p>размещение отдельно стоящих и пристроенных гаражей, в том числе подземных, предназначенных для хранения автотранспорта, в том числе с разделением на машино-места, за исключением гаражей, размещение которых</p>	<p>для гаражей боксового типа, отдельно стоящих, в том числе в гаражных, гаражно-строительных</p>	<p>не подлежат установлению</p>	<p>не подлежит установлению</p>	<p>для гаражей боксового типа, отдельно стоящих расстояние до стены объекта капитального строительства от границ земельного участка не нормируется. Расстояние до стены</p>	<p>при наличии установленных документации по планировке территории красных линий, линии отступа от красных линий в целях определения мест допустимого</p>

1	2	3	4	5	6	7	8
		предусмотрено содержанием видов разрешенного использования с кодами 2.7.2, 4.9	кооперативах количество этажей – 2, из них этажность – 1; 5 – для подземных стоянок; 5 – для наземных стоянок			подземной автостоянки от границы земельного участка, смежной с линией объекта улично-дорожной сети, не нормируется, смежной с земельным участком, землями или земельными участками, находящимися в государственной и муниципальной собственности – 1 м. Для наземных автостоянок расстояние до стены объекта капитального строительства от границы земельного участка, смежной с линией объекта улично-дорожной сети (улица, проспект, бульвар, шоссе) – 5 м; смежной с линией объекта улично-дорожной сети (проезд, переулок, тупик) – 3 м, смежной с земельным участком, землями или земельными участками, находящимися в государственной и муниципальной собственности – 3 м	размещения зданий, строений, сооружений (линии регулирования застройки) расстояние до места допустимого размещения объекта капитального строительства от границы земельного участка, смежной с линией объекта улично-дорожной сети не подлежит применению <*> <***>
51.	Бытовое	размещение объектов	количество	не подлежат	60	расстояние до места	при наличии

1	2	3	4	5	6	7	8
	обслуживание (3.3)	капитального строительства, предназначенных для оказания населению или организациям бытовых услуг (похоронные бюро)	этажей – 6, из них этажность – 3	установлению		допустимого размещения объекта капитального строительства от границы земельного участка, смежной с линией объекта улично-дорожной сети (улица, проспект, бульвар, шоссе) – 5 м; смежной с линией объекта улично-дорожной сети (проезд, переулок, тупик) – 3 м, смежной с земельным участком, землями или земельными участками, находящимися в государственной и муниципальной собственности – 3 м	установленных документацией по планировке территории красных линий, линии отступа от красных линий в целях определения мест допустимого размещения зданий, строений, сооружений (линии регулирования застройки) расстояние до места допустимого строительства от границы земельного участка, смежной с линией объекта улично-дорожной сети не подлежит применению <*> <***> <****>
52.	Образование и просвещение (3.5)	размещение объектов капитального строительства, предназначенных для воспитания, образования и просвещения. Содержание данного вида разрешенного использования включает в себя содержание видов разрешенного использования с кодами 3.5.1–3.5.2	не подлежит установлению	не подлежат установлению	не подлежит установлению	расстояние до места допустимого размещения объекта капитального строительства от границы земельного участка, смежной с линией объекта улично-дорожной сети (улица, проспект, бульвар, шоссе) – 5 м; смежной с линией объекта улично-	при наличии установленных документацией по планировке территории красных линий, линии отступа от красных линий в целях определения мест допустимого размещения зданий, строений, сооружений (линии регулирования застройки) расстояние до места допустимого

1	2	3	4	5	6	7	8
						дорожной сети (проезд, переулок, тупик) – 3 м, смежной с земельным участком, землями или земельными участками, находящимися в государственной и муниципальной собственности – 3 м	размещения объекта капитального строительства от границы земельного участка, смежной с линией объекта улично-дорожной сети не подлежит применению <*> <***>
53.	Дошкольное, начальное и среднее общее образование (3.5.1)	размещение объектов капитального строительства, предназначенных для просвещения, дошкольного, начального и среднего общего образования (детские ясли, детские сады, школы, лицеи, гимназии, художественные, музыкальные школы, образовательные кружки и иные организации, осуществляющие деятельность по воспитанию, образованию и просвещению), в том числе зданий, спортивных сооружений, предназначенных для занятия обучающихся физической культурой и спортом	не подлежит установлению	не подлежат установлению	не подлежит установлению	расстояние до места допустимого размещения объекта капитального строительства от границы земельного участка, смежной с линией объекта улично-дорожной сети (улица, проспект, бульвар, шоссе) – 5 м; смежной с линией объекта улично-дорожной сети (проезд, переулок, тупик) – 3 м, смежной с земельным участком, землями или земельными участками, находящимися в государственной и муниципальной собственности – 3 м	при наличии установленных документацией по планировке территории красных линий, линии отступа от красных линий в целях определения мест допустимого размещения зданий, строений, сооружений (линии регулирования застройки) расстояние до места допустимого размещения объекта капитального строительства от границы земельного участка, смежной с линией объекта улично-дорожной сети не подлежит применению <*> <***>
54.	Среднее и высшее профессиональное	размещение объектов капитального строительства,	не подлежит установлению	не подлежат установлению	не подлежит установлению	расстояние до места допустимого	при наличии установленных

1	2	3	4	5	6	7	8
	образование (3.5.2)	<p>предназначенных для профессионального образования и просвещения (профессиональные технические училища, колледжи, художественные, музыкальные училища, общества знаний, институты, университеты, организации по переподготовке и повышению квалификации специалистов и иные организации, осуществляющие деятельность по образованию и просвещению, в том числе зданий, спортивных сооружений, предназначенных для занятия обучающихся физической культурой и спортом)</p>				<p>размещения объекта капитального строительства от границы земельного участка, смежной с линией объекта улично-дорожной сети (улица, проспект, бульвар, шоссе) – 5 м; смежной с линией объекта улично-дорожной сети (проезд, переулок, тупик) – 3 м, смежной с земельным участком, землями или земельными участками, находящимися в государственной и муниципальной собственности – 3 м</p>	<p>документацией по планировке территории красных линий, линии отступа от красных линий в целях определения мест допустимого размещения зданий, строений, сооружений (линии регулирования застройки) расстояние до места допустимого размещения объекта капитального строительства от границы земельного участка, смежной с линией объекта улично-дорожной сети не подлежит применению <*> <***></p>
55.	Религиозное использование (3.7)	<p>размещение зданий и сооружений религиозного использования. Содержание данного вида разрешенного использования включает в себя содержание видов разрешенного использования с кодами 3.7.1–3.7.2</p>	не подлежит установлению	не подлежат установлению	60	<p>расстояние до места допустимого размещения объекта капитального строительства от границы земельного участка, смежной с линией объекта улично-дорожной сети (улица, проспект, бульвар, шоссе) – 5 м; смежной с линией объекта улично-дорожной сети (проезд, переулок, тупик) – 3 м,</p>	<p>при наличии установленных документацией по планировке территории красных линий, линии отступа от красных линий в целях определения мест допустимого размещения зданий, строений, сооружений (линии регулирования застройки) расстояние до места допустимого размещения объекта капитального</p>

1	2	3	4	5	6	7	8
						смежной с земельным участком, землями или земельными участками, находящимися в государственной и муниципальной собственности – 3 м	строительства от границы земельного участка, смежной с линией объекта улично-дорожной сети не подлежит применению <*> <***>
56.	Рынки (4.3)	размещение объектов капитального строительства, сооружений, предназначенных для организации постоянной или временной торговли (ярмарка, рынок, базар), с учетом того, что каждое из торговых мест не располагает торговой площадью более 200 кв. м; размещение гаражей и (или) стоянок для автомобилей сотрудников и посетителей рынка	количество этажей – 6, из них этажность – 3	не подлежат установлению	не подлежит установлению	расстояние до места допустимого размещения объекта капитального строительства от границы земельного участка, смежной с линией объекта улично-дорожной сети (улица, проспект, бульвар, шоссе) – 5 м; смежной с линией объекта улично-дорожной сети (проезд, переулок, тупик) – 3 м, смежной с земельным участком, землями или земельными участками, находящимися в государственной и муниципальной собственности – 3 м	при наличии установленных документацией по планировке территории красных линий, линии отступа от красных линий в целях определения мест допустимого размещения зданий, строений, сооружений (линии регулирования застройки) расстояние до места допустимого размещения объекта капитального строительства от границы земельного участка, смежной с линией объекта улично-дорожной сети не подлежит применению <*> <***>
57.	Проведение азартных игр (4.8.2)	размещение зданий и сооружений, предназначенных для размещения букмекерских контор	количество этажей – 6, из них этажность – 3	не подлежат установлению	60	расстояние до места допустимого размещения объекта капитального	при наличии установленных документацией по планировке территории

1	2	3	4	5	6	7	8
						<p>строительства от границы земельного участка, смежной с линией объекта улично-дорожной сети (улица, проспект, бульвар, шоссе) – 5 м; смежной с линией объекта улично-дорожной сети (проезд, переулок, тупик) – 3 м, смежной с земельным участком, землями или земельными участками, находящимися в государственной и муниципальной собственности – 3 м</p>	<p>красных линий, линии отступа от красных линий в целях определения мест допустимого размещения зданий, строений, сооружений (линии регулирования застройки) расстояние до места допустимого размещения объекта капитального строительства от границы земельного участка, смежной с линией объекта улично-дорожной сети не подлежит применению <*> <***></p>
58.	Служебные гаражи (4.9)	<p>размещение постоянных или временных гаражей, стоянок для хранения служебного автотранспорта, используемого в целях осуществления видов деятельности, предусмотренных видами разрешенного использования с кодами 3.0, 4.0, а также для стоянки и хранения транспортных средств общего пользования, в том числе в депо</p>	<p>для гаражей боксового типа, отдельно стоящих количество этажей – 2, из них этажность – 1; 5 – для подземных стоянок; 5 – для наземных стоянок</p>	<p>минимальная площадь земельного участка – 18 кв. м, максимальная площадь земельного участка – не подлежит установлению</p>	90	<p>расстояние до места допустимого размещения объекта капитального строительства от границы земельного участка, смежной с линией объекта улично-дорожной сети (улица, проспект, бульвар, шоссе) – 5 м; смежной с линией объекта улично-дорожной сети (проезд, переулок, тупик) – 3 м, смежной с земельным участком, землями или</p>	<p>при наличии установленных документацией по планировке территории красных линий, линии отступа от красных линий в целях определения мест допустимого размещения зданий, строений, сооружений (линии регулирования застройки) расстояние до места допустимого размещения объекта капитального строительства от границы земельного участка,</p>

1	2	3	4	5	6	7	8
						<p>земельными участками, находящимися в государственной и муниципальной собственности – 3 м. Расстояние до стены подземной автостоянки от границы земельного участка, смежной с линией объекта улично-дорожной сети, не нормируется, смежной с земельным участком, землями или земельными участками, находящимися в государственной и муниципальной собственности – 1 м</p>	<p>смежной с линией объекта улично-дорожной сети не подлежит применению <*> <***></p>
59.	<p>Заправка транспортных средств (4.9.1.1)</p>	<p>размещение автозаправочных станций; размещение магазинов сопутствующей торговли, зданий для организации общественного питания в качестве объектов дорожного сервиса</p>	<p>количество этажей – 5, из них этажность – 2</p>	<p>не подлежат установлению</p>	<p>не подлежит установлению</p>	<p>расстояние до места допустимого размещения объекта капитального строительства от границы земельного участка, смежной с линией объекта улично-дорожной сети (улица, проспект, бульвар, шоссе) – 5 м; смежной с линией объекта улично-дорожной сети (проезд, переулок, тупик) – 3 м, смежной с земельным участком, землями или</p>	<p>при наличии установленных документацией по планировке территории красных линий, линии отступа от красных линий в целях определения мест допустимого размещения зданий, строений, сооружений (линии регулирования застройки) расстояние до места допустимого размещения объекта капитального строительства от границы земельного участка,</p>

1	2	3	4	5	6	7	8
						земельными участками, находящимися в государственной и муниципальной собственности – 3 м	смежной с линией объекта улично-дорожной сети не подлежит применению <*> <***>
60.	Автомобильные мойки (4.9.1.3)	размещение автомобильных моек, а также размещение магазинов сопутствующей торговли	количество этажей – 5, из них этажность – 2	не подлежат установлению	не подлежит установлению	расстояние до места допустимого размещения объекта капитального строительства от границы земельного участка, смежной с линией объекта улично-дорожной сети (улица, проспект, бульвар, шоссе) – 5 м; смежной с линией объекта улично-дорожной сети (проезд, переулок, тупик) – 3 м, смежной с земельным участком, землями или земельными участками, находящимися в государственной и муниципальной собственности – 3 м	при наличии установленных документацией по планировке территории красных линий, линии отступа от красных линий в целях определения мест допустимого размещения зданий, строений, сооружений (линии регулирования застройки) расстояние до места допустимого размещения объекта капитального строительства от границы земельного участка, смежной с линией объекта улично-дорожной сети не подлежит применению <*> <***>
61.	Ремонт автомобилей (4.9.1.4)	размещение мастерских, предназначенных для ремонта и обслуживания автомобилей, и прочих объектов дорожного сервиса, а также размещение магазинов сопутствующей	количество этажей – 5, из них этажность – 2	не подлежат установлению	не подлежит установлению	расстояние до места допустимого размещения объекта капитального строительства от границы земельного	при наличии установленных документацией по планировке территории красных линий, линии отступа от красных линий

1	2	3	4	5	6	7	8
		торговли				участка, смежной с линией объекта улично-дорожной сети (улица, проспект, бульвар, шоссе) – 5 м; смежной с линией объекта улично-дорожной сети (проезд, переулок, тупик) – 3 м, смежной с земельным участком, землями или земельными участками, находящимися в государственной и муниципальной собственности – 3 м	в целях определения мест допустимого размещения зданий, строений, сооружений (линии регулирования застройки) расстояние до места допустимого размещения объекта капитального строительства от границы земельного участка, смежной с линией объекта улично-дорожной сети не подлежит применению <*> <***>
62.	Выставочно-ярмарочная деятельность (4.10)	размещение объектов капитального строительства, сооружений, предназначенных для осуществления выставочно-ярмарочной и конгрессной деятельности, включая деятельность, необходимую для обслуживания указанных мероприятий (застройка экспозиционной площади, организация питания участников мероприятий)	количество этажей – 8, из них этажность – 5	не подлежат установлению	60	расстояние до места допустимого размещения объекта капитального строительства от границы земельного участка, смежной с линией объекта улично-дорожной сети (улица, проспект, бульвар, шоссе) – 5 м; смежной с линией объекта улично-дорожной сети (проезд, переулок, тупик) – 3 м, смежной с земельным участком, землями или земельными участками, находящимися в	при наличии установленных документацией по планировке территории красных линий, линии отступа от красных линий в целях определения мест допустимого размещения зданий, строений, сооружений (линии регулирования застройки) расстояние до места допустимого размещения объекта капитального строительства от границы земельного участка, смежной с линией объекта улично-дорожной

1	2	3	4	5	6	7	8
						государственной и муниципальной собственности – 3 м	сети не подлежит применению <*> <***>
63.	Склады (6.9)	размещение сооружений, имеющих назначение по временному хранению, распределению и перевалке грузов (за исключением хранения стратегических запасов), не являющихся частями производственных комплексов, на которых был создан груз: промышленные базы, склады, погрузочные терминалы и доки, нефтехранилища и нефтеналивные станции, газовые хранилища и обслуживающие их газоконденсатные и газоперекачивающие станции, элеваторы и продовольственные склады, за исключением железнодорожных перевалочных складов	не подлежит установлению	не подлежат установлению	не подлежит установлению	расстояние до места допустимого размещения объекта капитального строительства от границы земельного участка, смежной с линией объекта улично-дорожной сети (улица, проспект, бульвар, шоссе) – 5 м; смежной с линией объекта улично-дорожной сети (проезд, переулок, тупик) – 3 м, смежной с земельным участком, землями или земельными участками, находящимися в государственной и муниципальной собственности – 3 м	при наличии установленных документацией по планировке территории красных линий, линии отступа от красных линий в целях определения мест допустимого размещения зданий, строений, сооружений (линии регулирования застройки) расстояние до места допустимого размещения объекта капитального строительства от границы земельного участка, смежной с линией объекта улично-дорожной сети не подлежит применению <*> <***>
Вспомогательные виды разрешенного использования территориальной зоны «ОД-3. Многофункциональная общественно-деловая зона локальных центров обслуживания»							
64.	Предоставление коммунальных услуг (3.1.1)	размещение зданий и сооружений, обеспечивающих поставку воды, тепла, электричества, газа, отвод канализационных стоков,	не подлежит установлению	не подлежат установлению	не подлежит установлению	не подлежат установлению	<***>

1	2	3	4	5	6	7	8
		очистку и уборку объектов недвижимости (котельных, водозаборов, очистных сооружений, насосных станций, водопроводов, линий электропередач, трансформаторных подстанций, газопроводов, линий связи, телефонных станций, канализаций, стоянок, гаражей и мастерских для обслуживания уборочной и аварийной техники, сооружений, необходимых для сбора и плавки снега)					
65.	Благоустройство территории (12.0.2)	размещение декоративных, технических, планировочных, конструктивных устройств, элементов озеленения, различных видов оборудования и оформления, малых архитектурных форм, некапитальных нестационарных строений и сооружений, информационных щитов и указателей, применяемых как составные части благоустройства территории, общественных туалетов	не подлежит установлению	не подлежат установлению	не подлежит установлению	не подлежат установлению	<***>

<*> В условиях строительства и реконструкции, когда размеры земельных участков меньше установленных градостроительным регламентом минимальных размеров земельных участков либо конфигурация, инженерно-геологические или иные характеристики которых неблагоприятны для застройки, а также в целях соответствия архитектурно-градостроительному облику сложившейся застройки указанные расстояния могут быть сокращены при соблюдении требований технических регламентов, норм инсоляции, освещенности и противопожарных требований, а также обеспечении непросматриваемости жилых помещений из окна в окно.

<***> 1. При наличии утвержденной документации по планировке территории:

1) расстояние до места допустимого размещения объекта капитального строительства определяется от красной линии улицы, проспекта, бульвара, шоссе – 5 м; проезда, переулка, тупика – 3 м;

при наличии установленной линии отступа от красных линий в целях определения мест допустимого размещения зданий, строений, сооружений (линии регулирования застройки) данное расстояние не подлежит установлению;

для гаражей для собственных нужд и подземной части объекта капитального строительства минимальные отступы от красной линии улично-дорожной сети – не подлежат установлению;

2) минимальные отступы от красной линии, установленной вне объектов улично-дорожной сети в целях строительства (реконструкции) сооружений инженерной инфраструктуры – не подлежат установлению.

2. В случае реконструкции объектов капитального строительства в условиях сложившейся застройки допускается сохранение существующих отступов объекта капитального строительства от границы земельного участка, смежной с линией улично-дорожной сети, смежной с землями государственной или муниципальной собственности, а от границ смежных земельных участков по письменному согласию правообладателей земельных участков или объектов капитального строительства.

3. В случае строительства или реконструкции объекта капитального строительства место допустимого размещения данного объекта не может пересекать границы земельного участка и (или) установленные красные линии.

<***> Иные предельные параметры разрешенного строительства, реконструкции объектов капитального строительства, относящиеся ко всем видам разрешенного использования зоны ОД-3:

1. При размещении зданий, строений и сооружений в данной территориальной зоне должны соблюдаться установленные законодательством нормы пожарной безопасности, обеспечения санитарно-эпидемиологического благополучия населения, нормативные противопожарные и санитарно-эпидемиологические разрывы между зданиями, строениями и сооружениями, в том числе и расположенными на

смежных земельных участках, а также технические регламенты, национальные стандарты и правила.

В случае реконструкции объекта капитального строительства, построенного до вступления в силу настоящих Правил, допускается сохранение существующих параметров объекта капитального строительства, если такая реконструкция не приводит к изменению внешних объемно-пространственных характеристик объекта, без дополнительных разрешений и согласований.

2. Минимальные расстояния от зданий, сооружений, коммуникаций, инженерных сетей до деревьев с диаметром кроны до 5 метров и кустарников приведены в таблице 42.

Таблица 42

Сооружение, здание, коммуникация, инженерная сеть	Расстояния до оси растения, м	
	дерева	кустарника
От наружных стен зданий и сооружений	5,0	1,5
От края тротуаров и садовых дорожек	0,7	0,5
От наружных стен общеобразовательных организаций и дошкольных образовательных организаций	10,0	1,5
От края проезжей части, улиц, кромок укрепленных полос, обочины дорог и бровок канав	2,0	1,0
От мачт и опор осветительной сети, колонн и эстакад	4,0	-
От подошвы откосов, террас	1,0	0,5
От подошвы и внутренней грани подпорных стенок	3,0	1,0
От подземных сетей:		
газопровода, канализации	1,5	-
теплотрасс	2,0	1,0
водопровода, дренажа	2,0	-
силовых кабелей и кабелей связи	2,0	0,7

Приведенные в таблице 42 нормы относятся к деревьям с диаметром кроны не более 5 метров и должны быть соответственно увеличены для деревьев большего диаметра на расстояние, превышающее диаметр кроны в 5 метров.

До границы смежного земельного участка расстояния по санитарно-

бытовым условиям должны быть не менее: от стволов высокорослых деревьев – 4 метров, от стволов среднерослых деревьев – 2 метров, от кустарников – 1 метра.

3. Расстояние между жилым домом (строением) и границей смежного участка измеряется от цоколя жилого дома (строения) или от стены жилого дома (строения) при отсутствии цоколя, если элементы жилого дома (строения) – эркер, крыльцо, навес, свес крыши и другие элементы выступают не более чем на 0,5 метра от плоскости стены. Если элементы второго и последующих этажей жилого дома (строения) выступают более чем на 0,5 метра из плоскости наружной стены, расстояние между жилым домом (строением), красной линией, линией регулирования застройки и границей смежного участка измеряется от выступающих частей или от проекции их на землю (балконы, архитектурные элементы фасада здания второго и последующих этажей). Крыльцо, пандус, отмостка и любые выступающие части объектов капитального строительства при проекции их на землю должны располагаться в границах предоставленного (приобретенного) земельного участка.

4. Для многоквартирных жилых домов принимается норма расчета не менее 0,75 машино-места или парковочного места на одну квартиру стандартного жилья и не менее 1,5 машино-места или парковочного места на одну квартиру жилья бизнес-класса с размещением 100 процентов в границах земельного участка под многоквартирным домом. Размещение модульных быстровозводимых стоянок автомобилей механизированного, полумеханизированного типов не допускается.

Нормы расчета стоянок автомобилей для иных объектов определяются в соответствии с таблицей 43.

Таблица 43

№ п/п	Виды объекта	Расчетная единица	Число машино-мест и (или) парковочных мест на расчетную единицу
1	2	3	4
1.	Учреждения управления, кредитно-финансовые и юридические учреждения (деловое управление, банковская и страховая деятельность) в том числе с залами для посетителей	100 работающих	6 12
2.	Научные, проектные организации, офисы, специальные учебные заведения	100 работающих или учащихся	10
3.	Офисы с залами для посетителей	100 работающих	20

1	2	3	4
4.	Спортивные здания и сооружения: с трибунами для зрителей без трибун для зрителей	100 мест	15 4
5.	Кинотеатры, концертные и выставочные залы, музеи	100 мест или посетителей	13
6.	Гостиницы	100 посетителей и персонала одновременно	6
7.	Магазины, торговые центры:	на 100 кв. м торговой площади	
	магазины торговой площадью не более 100 кв. м включительно		2
	магазины торговой площадью более 100 кв. м до 400 кв. м включительно		6
	магазины торговой площадью более 400 кв. м		10
8.	Рынки	50 торговых мест	23
9.	Предприятия бытового обслуживания	100 посетителей	6
10.	Рестораны, кафе вместимостью 15 посадочных мест и более	100 мест	13

5. Допустимые площади озелененной территории земельных участков определяются в соответствии с таблицей 44.

Таблица 44

№ п/п	Вид разрешенного использования земельного участка	Площадь озелененной территории, %
1.	Многоэтажная жилая застройка	25 и более
2.	Образование и просвещение	50 и более
3.	Для размещения прочих объектов, за исключением коммунальных объектов, объектов транспорта	10 и более
4.	Земельные участки (территории) общего пользования	не подлежит установлению

К озелененной территории земельного участка относятся части участка и (или) объекта капитального строительства, которые не заняты временными сооружениями, тротуарами или проездами с твердым покрытием и при этом полностью или частично покрыты зелеными насаждениями, доступными для всех пользователей объектов, расположенных на земельном участке.

Озелененная территория земельного участка может быть оборудована:

площадками отдыха, детскими площадками, открытыми спортивными площадками, грунтовыми пешеходными дорожками, другими подобными объектами. Площадь, занимаемая объектами, которыми может быть оборудована озелененная территория земельного участка, не должна превышать 50 процентов площади озелененной территории.

Допускается частичное размещение элементов благоустройства и озеленения на эксплуатируемой кровле, при этом приоритетное значение имеет размещение элементов благоустройства и озеленения на уровне земли.

<****> Использование земельных участков и объектов капитального строительства при предоставлении ритуальных услуг:

при предоставлении ритуальных услуг использование земельного участка и объекта капитального строительства осуществляется физическими и юридическими лицами в соответствии с требованиями законодательства с учетом ограничений, установленных настоящими Правилами и правилами благоустройства территории города Ставрополя;

похоронные бюро, организации, предоставляющие ритуальные услуги, следует размещать в специально выделенном для этих целей отдельно стоящем объекте капитального строительства, расположенном на земельном участке, вид разрешенного использования которого позволяет осуществление данного вида деятельности;

объекты капитального строительства, в которых осуществляется предоставление ритуальных услуг, размещаются при условии наличия зоны моральной защиты, которая обеспечивает визуальную защиту таких объектов, в том числе входы и выходы, закрывает их обзор со стороны территорий общего пользования, жилых домов, организаций, осуществляющих образовательную деятельность, медицинских организаций и организаций культуры, а также автомобильных дорог общего пользования.

Статья 46. ОД-4. Многофункциональная общественно-деловая зона

Зона выделена для размещения объектов капитального строительства в целях извлечения прибыли на основании торговой, банковской и иной предпринимательской деятельности, а также для размещения административных учреждений и объектов делового назначения с широким спектром коммерческих и обслуживающих функций, стоянок автомобилей и объектов транспортного обслуживания.

Виды разрешенного использования земельных участков и объектов капитального строительства многофункциональной общественно-деловой зоны приведены в таблице 45 настоящих Правил.

Таблица 45

№ п/п	Наименование вида разрешенного использования земельного участка (код (числовое обозначение) вида разрешенного использования земельного участка)	Характеристика вида разрешенного использования	Предельные размеры земельных участков и предельные параметры разрешенного строительства, реконструкции объектов капитального строительства				
			Предельное количество этажей зданий, строений, сооружений	Предельные (минимальные и (или) максимальные) размеры земельных участков, в том числе их площадь, кв. м	Максимальный процент застройки в границах земельного участка	Минимальные отступы от границ земельных участков	Иные предельные параметры
1	2	3	4	5	6	7	8
Основные виды разрешенного использования территориальной зоны «ОД-4. Многофункциональная общественно-деловая зона»							
1.	Хранение автотранспорта (2.7.1)	размещение отдельно стоящих и пристроенных гаражей, в том числе подземных, предназначенных для хранения автотранспорта, в том числе с разделением на машино-места, за исключением гаражей, размещение которых предусмотрено содержанием видов разрешенного использования с кодами 2.7.2, 4.9	для гаражей боксового типа, отдельно стоящих, в том числе в гаражных, гаражно-строительных кооперативах количество этажей – 2, из них этажность – 1; 5 – для подземных стоянок; 5 – для наземных стоянок	для гаража отдельно стоящего или боксового типа минимальная площадь земельного участка – 16 кв.м, максимальная площадь земельного участка – 40 кв. м включительно, в остальных случаях не подлежат установлению	не подлежит установлению	для гаражей боксового типа, отдельно стоящих объекта капитального строительства от границ земельного участка не нормируется. Расстояние до стены подземной автостоянки от границы земельного участка, смежной с линией объекта улично-дорожной сети, не нормируется, смежной с земельным участком, землями или земельными участками, находящимися в государственной и муниципальной	при наличии установленных документацией по планировке территории красных линий, линии отступа от красных линий в целях определения мест допустимого размещения зданий, строений, сооружений (линии регулирования застройки) расстояние до места допустимого размещения объекта капитального строительства от границы земельного участка, смежной с линией объекта улично-

1	2	3	4	5	6	7	8
						<p>собственности – 1 м. Для наземных автостоянок расстояние до стены объекта капитального строительства от границы земельного участка, смежной с линией объекта улично-дорожной сети (улица, проспект, бульвар, шоссе) – 5 м; смежной с линией объекта улично-дорожной сети (проезд, переулок, тупик) – 3 м, смежной с земельным участком, землями или земельными участками, находящимися в государственной и муниципальной собственности – 3 м</p>	<p>дорожной сети не подлежит применению <*> <***></p>
2.	Коммунальное обслуживание (3.1)	<p>размещение зданий и сооружений в целях обеспечения физических и юридических лиц коммунальными услугами. Содержание данного вида разрешенного использования включает в себя содержание видов разрешенного использования с кодами 3.1.1–3.1.2</p>	<p>количество этажей – 8, из них этажность – 5</p>	не подлежат установлению	не подлежит установлению	<p>за исключением линейных объектов и входящих в их состав сооружений, расстояние до места допустимого размещения объекта капитального строительства от границы земельного участка, смежной с линией объекта улично-дорожной сети (улица, проспект, бульвар, шоссе) – 5 м; смежной с линией объекта улично-дорожной сети (проезд, переулок,</p>	<p>при наличии установленных документацией по планировке территории красных линий, линии отступа от красных линий в целях определения мест допустимого размещения зданий, строений, сооружений (линии регулирования застройки) расстояние до места допустимого размещения объекта капитального</p>

1	2	3	4	5	6	7	8
						тупик) – 3 м, смежной с земельным участком, землями или земельными участками, находящимися в государственной и муниципальной собственности – 3 м	строительства от границы земельного участка, смежной с линией объекта улично-дорожной сети не подлежит применению <*> <***>
3.	Предоставление коммунальных услуг (3.1.1)	размещение зданий и сооружений, обеспечивающих поставку воды, тепла, электричества, газа, отвод канализационных стоков, очистку и уборку объектов недвижимости (котельных, водозаборов, очистных сооружений, насосных станций, водопроводов, линий электропередач, трансформаторных подстанций, газопроводов, линий связи, телефонных станций, канализаций, стоянок, гаражей и мастерских для обслуживания уборочной и аварийной техники, сооружений, необходимых для сбора и плавки снега)	не подлежит установлению	не подлежат установлению	не подлежит установлению	за исключением линейных объектов и входящих в их состав сооружений, расстояние до места допустимого размещения объекта капитального строительства от границы земельного участка, смежной с линией объекта улично-дорожной сети (улица, проспект, бульвар, шоссе) – 5 м; смежной с линией объекта улично-дорожной сети (проезд, переулок, тупик) – 3 м, смежной с земельным участком, землями или земельными участками, находящимися в государственной и муниципальной собственности – 3 м	при наличии установленных документацией по планировке территории красных линий, линии отступа от красных линий в целях определения мест допустимого размещения зданий, строений, сооружений (линии регулирования застройки) расстояние до места допустимого размещения объекта капитального строительства от границы земельного участка, смежной с линией объекта улично-дорожной сети не подлежит применению <*> <***>
4.	Административные здания организаций, обеспечивающих предоставление	размещение зданий, предназначенных для приема физических и юридических лиц в связи с	количество этажей – 8, из них этажность – 5	не подлежат установлению	не подлежит установлению	за исключением линейных объектов и входящих в их состав сооружений, расстояние до места	при наличии установленных документацией по планировке территории

1	2	3	4	5	6	7	8
	коммунальных услуг (3.1.2)	предоставлением им коммунальных услуг				допустимого размещения объекта капитального строительства от границы земельного участка, смежной с линией объекта улично-дорожной сети (улица, проспект, бульвар, шоссе) – 5 м; смежной с линией объекта улично-дорожной сети (проезд, переулок, тупик) – 3 м, смежной с земельным участком, землями или земельными участками, находящимися в государственной и муниципальной собственности – 3 м	красных линий, линии отступа от красных линий в целях определения мест допустимого размещения зданий, строений, сооружений (линии регулирования застройки) расстояние до места допустимого размещения объекта капитального строительства от границы земельного участка, смежной с линией объекта улично-дорожной сети не подлежит применению <*> <***>
5.	Бытовое обслуживание (3.3)	размещение объектов капитального строительства, предназначенных для оказания населению или организациям бытовых услуг (мастерские мелкого ремонта, ателье, бани, парикмахерские, прачечные, химчистки)	количество этажей – 8, из них этажность – 5	не подлежат установлению	60	расстояние до места допустимого размещения объекта капитального строительства от границы земельного участка, смежной с линией объекта улично-дорожной сети (улица, проспект, бульвар, шоссе) – 5 м; смежной с линией объекта улично-дорожной сети (проезд, переулок, тупик) – 3 м, смежной с земельным участком, землями или земельными участками, находящимися в государственной и	при наличии установленных документацией по планировке территории красных линий, линии отступа от красных линий в целях определения мест допустимого размещения зданий, строений, сооружений (линии регулирования застройки) расстояние до места допустимого размещения объекта капитального строительства от границы земельного участка,

1	2	3	4	5	6	7	8
						муниципальной собственности – 3 м	смежной с линией объекта улично-дорожной сети не подлежит применению <*> <***> <****>
6.	Деловое управление (4.1)	размещение объектов капитального строительства с целью: размещения объектов управленческой деятельности, не связанной с государственным или муниципальным управлением и оказанием услуг, а также с целью обеспечения совершения сделок, не требующих передачи товара в момент их совершения между организациями, в том числе биржевая деятельность (за исключением банковской и страховой деятельности)	количество этажей – 8, из них этажность – 5	не подлежат установлению	60	расстояние до места допустимого размещения объекта капитального строительства от границы земельного участка, смежной с линией объекта улично-дорожной сети (улица, проспект, бульвар, шоссе) – 5 м; смежной с линией объекта улично-дорожной сети (проезд, переулок, тупик) – 3 м, смежной с земельным участком, землями или земельными участками, находящимися в государственной и муниципальной собственности – 3 м	при наличии установленных документацией по планировке территории красных линий, линии отступа от красных линий в целях определения мест допустимого размещения зданий, строений, сооружений (линии регулирования застройки) расстояние до места допустимого размещения объекта капитального строительства от границы земельного участка, смежной с линией объекта улично-дорожной сети не подлежит применению <*> <***>
7.	Объекты торговли (торговые центры, торгово-развлекательные центры (комплексы))	размещение объектов капитального строительства, общей площадью свыше 5000 кв. м с целью размещения одной или	количество этажей – 8, из них этажность – 5	не подлежат установлению	на уровне поверхности земли – 60, ниже отметки земли – 90	расстояние до места допустимого размещения объекта капитального строительства от границы земельного участка,	при наличии установленных документацией по планировке территории красных линий, линии

1	2	3	4	5	6	7	8
	(4.2)	нескольких организаций, осуществляющих продажу товаров, и (или) оказание услуг в соответствии с содержанием видов разрешенного использования с кодами 4.5, 4.6, 4.8 – 4.8.2; размещение гаражей и (или) стоянок для автомобилей сотрудников и посетителей торгового центра				смежной с линией объекта улично-дорожной сети (улица, проспект, бульвар, шоссе) – 5 м; смежной с линией объекта улично-дорожной сети (проезд, переулок, тупик) – 3 м, смежной с земельным участком, землями или земельными участками, находящимися в государственной и муниципальной собственности – 3 м	отступа от красных линий в целях определения мест допустимого размещения зданий, строений, сооружений (линии регулирования застройки) расстояние до места допустимого размещения объекта капитального строительства от границы земельного участка, смежной с линией объекта улично-дорожной сети не подлежит применению <*> <***>
8.	Рынки (4.3)	размещение объектов капитального строительства, сооружений, предназначенных для организации постоянной или временной торговли (ярмарка, рынок, базар), с учетом того, что каждое из торговых мест не располагает торговой площадью более 200 кв. м; размещение гаражей и (или) стоянок для автомобилей сотрудников и посетителей рынка	количество этажей – 6, из них этажность – 3	не подлежат установлению	не подлежит установлению	расстояние до места допустимого размещения объекта капитального строительства от границы земельного участка, смежной с линией объекта улично-дорожной сети (улица, проспект, бульвар, шоссе) – 5 м; смежной с линией объекта улично-дорожной сети (проезд, переулок, тупик) – 3 м, смежной с земельным участком, землями или земельными участками, находящимися в государственной и муниципальной	при наличии установленных документацией по планировке территории красных линий, линии отступа от красных линий в целях определения мест допустимого размещения зданий, строений, сооружений (линии регулирования застройки) расстояние до места допустимого размещения объекта капитального строительства от границы земельного участка, смежной с линией

1	2	3	4	5	6	7	8
						собственности – 3 м	объекта улично-дорожной сети не подлежит применению <*> <***>
9.	Магазины (4.4)	размещение объектов капитального строительства, предназначенных для продажи товаров, торговая площадь которых составляет до 5000 кв. м	количество этажей – 8, из них этажность – 5	минимальная площадь земельных участков – 200 кв. м, максимальная площадь земельных участков – не подлежит установлению	на уровне поверхности земли – 60, ниже отметки земли – 90	расстояние до места допустимого размещения объекта капитального строительства от границы земельного участка, смежной с линией объекта улично-дорожной сети (улица, проспект, бульвар, шоссе) – 5 м; смежной с линией объекта улично-дорожной сети (проезд, переулок, тупик) – 3 м, смежной с земельным участком, землями или земельными участками, находящимися в государственной и муниципальной собственности – 3 м	при наличии установленных документацией по планировке территории красных линий, линии отступа от красных линий в целях определения мест допустимого размещения зданий, строений, сооружений (линии регулирования застройки) расстояние до места допустимого размещения объекта капитального строительства от границы земельного участка, смежной с линией объекта улично-дорожной сети не подлежит применению <*> <***>
10.	Банковская и страховая деятельность (4.5)	размещение объектов капитального строительства, предназначенных для размещения организаций, оказывающих банковские и страховые услуги	количество этажей – 8, из них этажность – 5	не подлежат установлению	на уровне поверхности земли – 60, ниже отметки земли – 90	расстояние до места допустимого размещения объекта капитального строительства от границы земельного участка, смежной с линией объекта улично-дорожной сети	при наличии установленных документацией по планировке территории красных линий, линии отступа от красных линий в целях определения

1	2	3	4	5	6	7	8
						<p>(улица, проспект, бульвар, шоссе) – 5 м; смежной с линией объекта улично-дорожной сети (проезд, переулок, тупик) – 3 м, смежной с земельным участком, землями или земельными участками, находящимися в государственной и муниципальной собственности – 3 м</p>	<p>мест допустимого размещения зданий, строений, сооружений (линии регулирования застройки) расстояние до места допустимого размещения объекта капитального строительства от границы земельного участка, смежной с линией объекта улично-дорожной сети не подлежит применению <*> <***></p>
11.	Общественное питание (4.6)	размещение объектов капитального строительства в целях устройства мест общественного питания (рестораны, кафе, столовые, закусочные, бары)	количество этажей – 6, из них этажность – 3	не подлежат установлению	60	расстояние до места допустимого размещения объекта капитального строительства от границы земельного участка, смежной с линией объекта улично-дорожной сети (улица, проспект, бульвар, шоссе) – 5 м; смежной с линией объекта улично-дорожной сети (проезд, переулок, тупик) – 3 м, смежной с земельным участком, землями или земельными участками, находящимися в государственной и муниципальной собственности – 3 м	при наличии установленных документацией по планировке территории красных линий, линии отступа от красных линий в целях определения мест допустимого размещения зданий, строений, сооружений (линии регулирования застройки) расстояние до места допустимого размещения объекта капитального строительства от границы земельного участка, смежной с линией объекта улично-дорожной сети не

1	2	3	4	5	6	7	8
							подлежит применению <*> <***>
12.	Развлекательные мероприятия (4.8.1)	размещение зданий и сооружений, предназначенных для организации развлекательных мероприятий, путешествий, для размещения дискотек и танцевальных площадок, ночных клубов, аквапарков, боулинга, аттракционов и т. п., игровых автоматов (кроме игрового оборудования, используемого для проведения азартных игр), игровых площадок	количество этажей – 6, из них этажность – 3	не подлежат установлению	на уровне поверхности земли – 60, ниже отметки земли – 90	расстояние до места допустимого размещения объекта капитального строительства от границы земельного участка, смежной с линией объекта улично-дорожной сети (улица, проспект, бульвар, шоссе) – 5 м; смежной с линией объекта улично-дорожной сети (проезд, переулок, тупик) – 3 м, смежной с земельным участком, землями или земельными участками, находящимися в государственной и муниципальной собственности – 3 м	при наличии установленных документацией по планировке территории красных линий, линии отступа от красных линий в целях определения мест допустимого размещения зданий, строений, сооружений (линии регулирования застройки) расстояние до места допустимого размещения объекта капитального строительства от границы земельного участка, смежной с линией объекта улично-дорожной сети не подлежит применению <*> <***>
13.	Стоянка транспортных средств (4.9.2)	Размещение стоянок (парковок) легковых автомобилей и других мототранспортных средств, в том числе мотоциклов, мотороллеров, мотоколясок, мопедов, скутеров, за исключением встроенных, пристроенных и встроено-	не подлежит установлению	не подлежат установлению	не подлежит установлению	не подлежат установлению	<***>

1	2	3	4	5	6	7	8
		пристроенных стоянок					
14.	Связь (6.8)	размещение объектов связи, радиовещания, телевидения, включая воздушные радиорелейные, надземные и подземные кабельные линии связи, линии радиофикации, антенные поля, усилительные пункты на кабельных линиях связи, инфраструктуру спутниковой связи и телерадиовещания, за исключением объектов связи, размещение которых предусмотрено содержанием видов разрешенного использования с кодами 3.1.1, 3.2.3	не подлежит установлению	не подлежат установлению	не подлежит установлению	за исключением линейных объектов и входящих в их состав сооружений, расстояние до места допустимого размещения объекта капитального строительства от границы земельного участка, смежной с линией объекта улично-дорожной сети (улица, проспект, бульвар, шоссе) – 5 м; смежной с линией объекта улично-дорожной сети (проезд, переулок, тупик) – 3 м, смежной с земельным участком, землями или земельными участками, находящимися в государственной и муниципальной собственности – 3 м	<***>
15.	Автомобильный транспорт (7.2)	размещение зданий и сооружений автомобильного транспорта. Содержание данного вида разрешенного использования включает в себя содержание видов разрешенного использования с кодами 7.2.1–7.2.3	не подлежит установлению	не подлежат установлению	не подлежит установлению	расстояние до места допустимого размещения объекта капитального строительства от границы земельного участка, смежной с линией объекта улично-дорожной сети (улица, проспект, бульвар, шоссе) – 5 м; смежной с линией объекта улично-дорожной сети (проезд, переулок,	при наличии установленных документацией по планировке территории красных линий, линии отступа от красных линий в целях определения мест допустимого размещения зданий, строений, сооружений (линии регулирования застройки) расстояние до

1	2	3	4	5	6	7	8
						тупик) – 3 м, смежной с земельным участком, землями или земельными участками, находящимися в государственной и муниципальной собственности – 3 м	места допустимого размещения объекта капитального строительства от границы земельного участка, смежной с линией объекта улично-дорожной сети не подлежит применению <*> <***>
16.	Размещение автомобильных дорог (7.2.1)	размещение автомобильных дорог за пределами населенных пунктов и технически связанных с ними сооружений, придорожных стоянок (парковок) транспортных средств в границах городских улиц и дорог, за исключением предусмотренных видами разрешенного использования с кодами 2.7.1, 4.9, 7.2.3, а также некапитальных сооружений, предназначенных для охраны транспортных средств; размещение объектов, предназначенных для размещения постов органов внутренних дел, ответственных за безопасность дорожного движения	не подлежит установлению	не подлежат установлению	не подлежит установлению	не подлежат установлению	<***>
17.	Обслуживание	размещение зданий и	не подлежит	не подлежат	не подлежит	расстояние до места	при наличии

1	2	3	4	5	6	7	8
	перевозок пассажиров (7.2.2)	сооружений, предназначенных для обслуживания пассажиров, за исключением объектов капитального строительства, размещение которых предусмотрено содержанием вида разрешенного использования с кодом 7.6	установлению	установлению	установлению	допустимого размещения объекта капитального строительства от границы земельного участка, смежной с линией объекта улично-дорожной сети (улица, проспект, бульвар, шоссе) – 5 м; смежной с линией объекта улично-дорожной сети (проезд, переулок, тупик) – 3 м, смежной с земельным участком, землями или земельными участками, находящимися в государственной и муниципальной собственности – 3 м	установленных документацией по планировке территории красных линий, линии отступа от красных линий в целях определения мест допустимого размещения зданий, строений, сооружений (линии регулирования застройки) расстояние до места допустимого размещения объекта капитального строительства от границы земельного участка, смежной с линией объекта улично-дорожной сети не подлежит применению <*> <***>
18.	Стоянки транспорта общего пользования (7.2.3)	размещение стоянок транспортных средств, осуществляющих перевозки людей по установленному маршруту	не подлежит установлению	не подлежат установлению	не подлежит установлению	не подлежат установлению	<***>
19.	Обеспечение внутреннего правопорядка (8.3)	размещение объектов капитального строительства, необходимых для подготовки и поддержания в готовности органов внутренних дел, Росгвардии и спасательных служб, в которых существует военизированная служба;	не подлежит установлению	не подлежат установлению	не подлежит установлению	расстояние до места допустимого размещения объекта капитального строительства от границы земельного участка, смежной с линией объекта улично-дорожной сети (улица, проспект, бульвар,	<***>

1	2	3	4	5	6	7	8
		размещение объектов гражданской обороны, за исключением объектов гражданской обороны, являющихся частями производственных зданий				шоссе) – 5 м; смежной с линией объекта улично-дорожной сети (проезд, переулок, тупик) – 3 м, смежной с земельным участком, землями или земельными участками, находящимися в государственной и муниципальной собственности – 3 м	
20.	Земельные участки (территории) общего пользования (12.0)	земельные участки общего пользования. Содержание данного вида разрешенного использования включает в себя содержание видов разрешенного использования с кодами 12.0.1–12.0.2	не подлежит установлению	не подлежат установлению	не подлежит установлению	не подлежат установлению	<***>
21.	Улично-дорожная сеть (12.0.1)	размещение объектов улично-дорожной сети: автомобильных дорог, трамвайных путей и пешеходных тротуаров в границах населенных пунктов, пешеходных переходов, бульваров, площадей, проездов, велодорожек и объектов велотранспортной и инженерной инфраструктуры; размещение придорожных стоянок (парковок) транспортных средств в границах городских улиц и	не подлежит установлению	не подлежат установлению	не подлежит установлению	не подлежат установлению	<***>

1	2	3	4	5	6	7	8
		дорог, за исключением предусмотренных видами разрешенного использования с кодами 2.7.1, 4.9, 7.2.3, а также некапитальных сооружений, предназначенных для охраны транспортных средств					
22.	Благоустройство территории (12.0.2)	размещение декоративных, технических, планировочных, конструктивных устройств, элементов озеленения, различных видов оборудования и оформления, малых архитектурных форм, некапитальных нестационарных строений и сооружений, информационных щитов и указателей, применяемых как составные части благоустройства территории, общественных туалетов	не подлежит установлению	не подлежат установлению	не подлежит установлению	не подлежат установлению	<***>
Условно разрешенные виды использования территориальной зоны «ОД-4. Многофункциональная общественно-деловая зона»							
23.	Хранение автотранспорта (2.7.1)	размещение отдельно стоящих и пристроенных гаражей, в том числе подземных, предназначенных для хранения автотранспорта, в том числе с разделением на машино-места, за исключением гаражей, размещение которых предусмотрено содержанием	для гаражей боксового типа, отдельно стоящих, в том числе в гаражных, гаражно-строительных кооперативах количество	не подлежат установлению	не подлежит установлению	для гаражей боксового типа, отдельно стоящих расстояние до стены объекта капитального строительства от границ земельного участка не нормируется. Расстояние до стены подземной автостоянки от границы земельного	при наличии установленных документацией по планировке территории красных линий, линии отступа от красных линий в целях определения мест допустимого размещения зданий, строений, сооружений

1	2	3	4	5	6	7	8
		<p>видов разрешенного использования с кодами 2.7.2, 4.9</p>	<p>этажей – 2, из них этажность – 1; 5 – для подземных стоянок; 5 – для наземных стоянок</p>			<p>участка, смежной с линией объекта улично-дорожной сети, не нормируется, смежной с земельным участком, землями или земельными участками, находящимися в государственной и муниципальной собственности – 1 м. Для наземных автостоянок расстояние до стены объекта капитального строительства от границы земельного участка, смежной с линией объекта улично-дорожной сети (улица, проспект, бульвар, шоссе) – 5 м; смежной с линией объекта улично-дорожной сети (проезд, переулок, тупик) – 3 м, смежной с земельным участком, землями или земельными участками, находящимися в государственной и муниципальной собственности – 3 м</p>	<p>(линии регулирования застройки) расстояние до места допустимого размещения объекта капитального строительства от границы земельного участка, смежной с линией объекта улично-дорожной сети не подлежит применению <*> <***></p>
24.	Бытовое обслуживание (3.3)	<p>размещение объектов капитального строительства, предназначенных для оказания населению или организациям бытовых услуг (похоронные бюро)</p>	<p>количество этажей – 6, из них этажность – 3</p>	<p>не подлежат установлению</p>	60	<p>расстояние до места допустимого размещения объекта капитального строительства от границы земельного участка, смежной с линией объекта</p>	<p>при наличии установленных документацией по планировке территории красных линий, линии отступа от красных линий</p>

1	2	3	4	5	6	7	8
						<p>улично-дорожной сети (улица, проспект, бульвар, шоссе) – 5 м; смежной с линией объекта улично-дорожной сети (проезд, переулок, тупик) – 3 м, смежной с земельным участком, землями или земельными участками, находящимися в государственной и муниципальной собственности – 3 м</p>	<p>в целях определения мест допустимого размещения зданий, строений, сооружений (линии регулирования застройки) расстояние до места допустимого размещения объекта капитального строительства от границы земельного участка, смежной с линией объекта улично-дорожной сети не подлежит применению <*> <***> <****></p>
25.	Гостиничное обслуживание (4.7)	размещение гостиниц	количество этажей – 8, из них этажность – 5	не подлежат установлению	60	<p>расстояние до места допустимого размещения объекта капитального строительства от границы земельного участка, смежной с линией объекта улично-дорожной сети (улица, проспект, бульвар, шоссе) – 5 м; смежной с линией объекта улично-дорожной сети (проезд, переулок, тупик) – 3 м, смежной с земельным участком, землями или земельными участками, находящимися в государственной и муниципальной</p>	<p>при наличии установленных документацией по планировке территории красных линий, линии отступа от красных линий в целях определения мест допустимого размещения зданий, строений, сооружений (линии регулирования застройки) расстояние до места допустимого размещения объекта капитального строительства от границы земельного участка, смежной с линией</p>

1	2	3	4	5	6	7	8
						собственности – 3 м	объекта улично-дорожной сети не подлежит применению <*> <***>
26.	Проведение азартных игр (4.8.2)	размещение зданий и сооружений, предназначенных для размещения букмекерских контор	количество этажей – 6, из них этажность – 3	не подлежат установлению	60	расстояние до места допустимого размещения объекта капитального строительства от границы земельного участка, смежной с линией объекта улично-дорожной сети (улица, проспект, бульвар, шоссе) – 5 м; смежной с линией объекта улично-дорожной сети (проезд, переулок, тупик) – 3 м, смежной с земельным участком, землями или земельными участками, находящимися в государственной и муниципальной собственности – 3 м	при наличии установленных документацией по планировке территории красных линий, линии отступа от красных линий в целях определения мест допустимого размещения зданий, строений, сооружений (линии регулирования застройки) расстояние до места допустимого размещения объекта капитального строительства от границы земельного участка, смежной с линией объекта улично-дорожной сети не подлежит применению <*> <***>
27.	Служебные гаражи (4.9)	размещение постоянных или временных гаражей, стоянок для хранения служебного автотранспорта, используемого в целях осуществления видов деятельности,	для гаражей боксового типа, отдельно стоящих количество этажей – 2, из них	минимальная площадь земельного участка – 18 кв. м, максимальная площадь	90	расстояние до места допустимого размещения объекта капитального строительства от границы земельного участка, смежной с линией объекта улично-дорожной сети	при наличии установленных документацией по планировке территории красных линий, линии отступа от красных линий в целях определения

1	2	3	4	5	6	7	8
		<p>предусмотренных видами разрешенного использования с кодами 3.0, 4.0, а также для стоянки и хранения транспортных средств общего пользования, в том числе в депо</p>	<p>этажность – 1; 5 – для подземных стоянок; 5 – для наземных стоянок</p>	<p>земельного участка – не подлежит установлению</p>		<p>(улица, проспект, бульвар, шоссе) – 5 м; смежной с линией объекта улично-дорожной сети (проезд, переулок, тупик) – 3 м, смежной с земельным участком, землями или земельными участками, находящимися в государственной и муниципальной собственности – 3 м Расстояние до стены подземной автостоянки от границы земельного участка, смежной с линией объекта улично-дорожной сети, не нормируется, смежной с земельным участком, землями или земельными участками, находящимися в государственной и муниципальной собственности – 1 м</p>	<p>мест допустимого размещения зданий, строений, сооружений (линии регулирования застройки) расстояние до места допустимого размещения объекта капитального строительства от границы земельного участка, смежной с линией объекта улично-дорожной сети не подлежит применению <*> <***></p>
28.	<p>Заправка транспортных средств (4.9.1.1)</p>	<p>размещение автозаправочных станций; размещение магазинов сопутствующей торговли, зданий для организации общественного питания в качестве объектов дорожного сервиса</p>	<p>количество этажей – 5, из них этажность – 2</p>	<p>не подлежат установлению</p>	<p>не подлежит установлению</p>	<p>расстояние до места допустимого размещения объекта капитального строительства от границы земельного участка, смежной с линией объекта улично-дорожной сети (улица, проспект, бульвар, шоссе) – 5 м; смежной с линией объекта улично-дорожной сети</p>	<p>при наличии установленных документацией по планировке территории красных линий, линии отступа от красных линий в целях определения мест допустимого размещения зданий, строений, сооружений (линии регулирования</p>

1	2	3	4	5	6	7	8
						<p>(проезд, переулок, тупик) – 3 м, смежной с земельным участком, землями или земельными участками, находящимися в государственной и муниципальной собственности – 3 м</p>	<p>застройки) расстояние до места допустимого размещения объекта капитального строительства от границы земельного участка, смежной с линией объекта улично-дорожной сети не подлежит применению <*> <***></p>
29.	Автомобильные мойки (4.9.1.3)	размещение автомобильных моек, а также размещение магазинов сопутствующей торговли	количество этажей – 5, из них этажность – 2	не подлежат установлению	не подлежит установлению	<p>расстояние до места допустимого размещения объекта капитального строительства от границы земельного участка, смежной с линией объекта улично-дорожной сети (улица, проспект, бульвар, шоссе) – 5 м; смежной с линией объекта улично-дорожной сети (проезд, переулок, тупик) – 3 м, смежной с земельным участком, землями или земельными участками, находящимися в государственной и муниципальной собственности – 3 м</p>	<p>при наличии установленных документацией по планировке территории красных линий, линии отступа от красных линий в целях определения мест допустимого размещения зданий, строений, сооружений (линии регулирования застройки) расстояние до места допустимого размещения объекта капитального строительства от границы земельного участка, смежной с линией объекта улично-дорожной сети не подлежит применению <*> <***></p>

1	2	3	4	5	6	7	8
30.	Ремонт автомобилей (4.9.1.4)	размещение мастерских, предназначенных для ремонта и обслуживания автомобилей, и прочих объектов дорожного сервиса, а также размещение магазинов сопутствующей торговли	количество этажей – 5, из них этажность – 2	не подлежат установлению	не подлежит установлению	расстояние до места допустимого размещения объекта капитального строительства от границы земельного участка, смежной с линией объекта улично-дорожной сети (улица, проспект, бульвар, шоссе) – 5 м; смежной с линией объекта улично-дорожной сети (проезд, переулок, тупик) – 3 м, смежной с земельным участком, землями или земельными участками, находящимися в государственной и муниципальной собственности – 3 м	при наличии установленных документацией по планировке территории красных линий, линии отступа от красных линий в целях определения мест допустимого размещения зданий, строений, сооружений (линии регулирования застройки) расстояние до места допустимого размещения объекта капитального строительства от границы земельного участка, смежной с линией объекта улично-дорожной сети не подлежит применению <*> <***>
31.	Выставочно-ярмарочная деятельность (4.10)	размещение объектов капитального строительства, сооружений, предназначенных для осуществления выставочно-ярмарочной и конгрессной деятельности, включая деятельность, необходимую для обслуживания указанных мероприятий (застройка экспозиционной площади, организация питания участников мероприятий)	количество этажей – 8, из них этажность – 5	не подлежат установлению	60	расстояние до места допустимого размещения объекта капитального строительства от границы земельного участка, смежной с линией объекта улично-дорожной сети (улица, проспект, бульвар, шоссе) – 5 м; смежной с линией объекта улично-дорожной сети (проезд, переулок, тупик) – 3 м, смежной с	при наличии установленных документацией по планировке территории красных линий, линии отступа от красных линий в целях определения мест допустимого размещения зданий, строений, сооружений (линии регулирования застройки) расстояние до места допустимого

1	2	3	4	5	6	7	8
						земельным участком, землями или земельными участками, находящимися в государственной и муниципальной собственности – 3 м	размещения объекта капитального строительства от границы земельного участка, смежной с линией объекта улично-дорожной сети не подлежит применению <*> <***>
32.	Обеспечение спортивно-зрелищных мероприятий (5.1.1)	размещение спортивно-зрелищных зданий и сооружений, имеющих специальные места для зрителей от 500 мест (стадионов, дворцов спорта, ледовых дворцов, ипподромов)	не подлежит установлению	не подлежат установлению	не подлежит установлению	расстояние до места допустимого размещения объекта капитального строительства от границы земельного участка, смежной с линией объекта улично-дорожной сети (улица, проспект, бульвар, шоссе) – 5 м; смежной с линией объекта улично-дорожной сети (проезд, переулок, тупик) – 3 м, смежной с земельным участком, землями или земельными участками, находящимися в государственной и муниципальной собственности – 3 м	при наличии установленных документацией по планировке территории красных линий, линии отступа от красных линий в целях определения мест допустимого размещения зданий, строений, сооружений (линии регулирования застройки) расстояние до места допустимого размещения объекта капитального строительства от границы земельного участка, смежной с линией объекта улично-дорожной сети не подлежит применению <*> <***>
33.	Обеспечение занятий спортом в	размещение спортивных клубов, спортивных залов,	не подлежит установлению	не подлежат установлению	на уровне поверхности	расстояние до места допустимого размещения	при наличии установленных

1	2	3	4	5	6	7	8
	помещениях (5.1.2)	бассейнов, физкультурно-оздоровительных комплексов в зданиях и сооружениях			земли – 60, ниже отметки земли – 90	объекта капитального строительства от границы земельного участка, смежной с линией объекта улично-дорожной сети (улица, проспект, бульвар, шоссе) – 5 м; смежной с линией объекта улично-дорожной сети (проезд, переулок, тупик) – 3 м, смежной с земельным участком, землями или земельными участками, находящимися в государственной и муниципальной собственности – 3 м	документацией по планировке территории красных линий, линии отступа от красных линий в целях определения мест допустимого размещения зданий, строений, сооружений (линии регулирования застройки) расстояние до места допустимого размещения объекта капитального строительства от границы земельного участка, смежной с линией объекта улично-дорожной сети не подлежит применению <*> <***>
34.	Площадки для занятий спортом (5.1.3)	размещение площадок для занятия спортом и физкультурой на открытом воздухе (физкультурные площадки, беговые дорожки, поля для спортивной игры)	не подлежит установлению	не подлежат установлению	не подлежит установлению	не подлежат установлению	<***>
35.	Оборудованные площадки для занятий спортом (5.1.4)	размещение сооружений для занятия спортом и физкультурой на открытом воздухе (теннисные корты, автодромы, мотодромы, трамплины, спортивные стрельбища)	не подлежит установлению	не подлежат установлению	не подлежит установлению	не подлежат установлению	<***>

1	2	3	4	5	6	7	8
36.	Спортивные базы (5.1.7)	размещение спортивных баз и лагерей, в которых осуществляется спортивная подготовка длительно проживающих в них лиц	не подлежит установлению	не подлежат установлению	не подлежит установлению	расстояние до места допустимого размещения объекта капитального строительства от границы земельного участка, смежной с линией объекта улично-дорожной сети (улица, проспект, бульвар, шоссе) – 5 м; смежной с линией объекта улично-дорожной сети (проезд, переулок, тупик) – 3 м, смежной с земельным участком, землями или земельными участками, находящимися в государственной и муниципальной собственности – 3 м	при наличии установленных документацией по планировке территории красных линий, линии отступа от красных линий в целях определения мест допустимого размещения зданий, строений, сооружений (линии регулирования застройки) расстояние до места допустимого размещения объекта капитального строительства от границы земельного участка, смежной с линией объекта улично-дорожной сети не подлежит применению <*> <***>
Вспомогательные виды разрешенного использования территориальной зоны «ОД-4. Многофункциональная общественно-деловая зона»							
37.	Предоставление коммунальных услуг (3.1.1)	размещение зданий и сооружений, обеспечивающих поставку воды, тепла, электричества, газа, отвод канализационных стоков, очистку и уборку объектов недвижимости (котельных, водозаборов, очистных сооружений, насосных станций, водопроводов, линий	не подлежит установлению	не подлежат установлению	не подлежит установлению	не подлежат установлению	<***>

1	2	3	4	5	6	7	8
		<p>электропередач, трансформаторных подстанций, газопроводов, линий связи, телефонных станций, канализаций, стоянок, гаражей и мастерских для обслуживания уборочной и аварийной техники, сооружений, необходимых для сбора и плавки снега)</p>					
38.	<p>Благоустройство территории (12.0.2)</p>	<p>размещение декоративных, технических, планировочных, конструктивных устройств, элементов озеленения, различных видов оборудования и оформления, малых архитектурных форм, некапитальных нестационарных строений и сооружений, информационных щитов и указателей, применяемых как составные части благоустройства территории, общественных туалетов</p>	<p>не подлежит установлению</p>	<p>не подлежат установлению</p>	<p>не подлежит установлению</p>	<p>не подлежат установлению</p>	<p><***></p>

<*> 1. При наличии утвержденной документации по планировке территории:

1) расстояние до места допустимого размещения объекта капитального строительства определяется от красной линии улицы, проспекта, бульвара, шоссе – 5 м; проезда, переулка, тупика – 3 м;

при наличии установленной линии отступа от красных линий в целях определения мест допустимого размещения зданий, строений, сооружений (линии регулирования застройки) данное расстояние не подлежит установлению;

для гаражей для собственных нужд и подземной части объекта капитального строительства минимальные отступы от красной линии улично-дорожной сети – не подлежат установлению;

2) минимальные отступы от красной линии, установленной вне объектов улично-дорожной сети в целях строительства (реконструкции) сооружений инженерной инфраструктуры – не подлежат установлению.

2. В случае реконструкции объектов капитального строительства в условиях сложившейся застройки допускается сохранение существующих отступов объекта капитального строительства от границы земельного участка, смежной с линией улично-дорожной сети, смежной с землями государственной или муниципальной собственности, а от границ смежных земельных участков по письменному согласию правообладателей земельных участков или объектов капитального строительства.

3. В случае строительства или реконструкции объекта капитального строительства место допустимого размещения данного объекта не может пересекать границы земельного участка и (или) установленные красные линии.

<***> Иные предельные параметры разрешенного строительства, реконструкции объектов капитального строительства, относящиеся ко всем видам разрешенного использования зоны ОД-4:

1. При размещении зданий, строений и сооружений в данной территориальной зоне должны соблюдаться установленные законодательством нормы пожарной безопасности, обеспечения санитарно-эпидемиологического благополучия населения, нормативные противопожарные и санитарно-эпидемиологические разрывы между зданиями, строениями и сооружениями, в том числе и расположенными на смежных земельных участках, а также технические регламенты, национальные стандарты и правила.

В случае реконструкции объекта капитального строительства, построенного до вступления в силу настоящих Правил, допускается сохранение существующих параметров объекта капитального строительства, если такая реконструкция не приводит к изменению внешних объемно-пространственных характеристик объекта, без дополнительных разрешений и согласований.

2. Минимальные расстояния от зданий, сооружений, коммуникаций, инженерных сетей до деревьев с диаметром кроны до 5 метров и кустарников приведены в таблице 46.

Таблица 46

Сооружение, здание, коммуникация, инженерная сеть	Расстояния до оси растения, м	
	деревя	кустарника
От наружных стен зданий и сооружений	5,0	1,5
От края тротуаров	0,7	0,5
От края проезжей части, улиц, кромок укрепленных полос, обочины дорог и бровок канав	2,0	1,0
От мачт и опор осветительной сети, колонн и эстакад	4,0	-
От подошвы откосов, террас	1,0	0,5
От подошвы и внутренней грани подпорных стенок	3,0	1,0
От подземных сетей:		
газопровода, канализации	1,5	-
теплотрасс	2,0	1,0
водопровода, дренажа	2,0	-
силовых кабелей и кабелей связи	2,0	0,7

Приведенные в таблице 46 нормы относятся к деревьям с диаметром кроны не более 5 метров и должны быть соответственно увеличены для деревьев большего диаметра на расстояние, превышающее диаметр кроны в 5 метров.

До границы смежного земельного участка расстояния по санитарно-бытовым условиям должны быть не менее: от стволов высокорослых деревьев – 4 метров, от стволов среднерослых деревьев – 2 метров, от кустарников – 1 метра.

3. Нормы расчета стоянок автомобилей для объектов данной территориальной зоны определяются в соответствии с таблицей 47.

Таблица 47

№ п/п	Виды объекта	Расчетная единица	Число машино-мест и (или) парковочных мест на расчетную единицу
1.	Учреждения управления, кредитно-финансовые и юридические учреждения (деловое управление, банковская и страховая деятельность)	100 работающих	6
	в том числе с залами для посетителей		12
2.	Научные, проектные организации, офисы, специальные учебные заведения	100 работающих или учащихся	10
3.	Офисы с залами для посетителей	100 работающих	20
4.	Спортивные здания и сооружения: с трибунами для зрителей	100 мест	15
	без трибун для зрителей		4
5.	Кинотеатры, концертные и выставочные залы, музеи	100 мест или посетителей	13
6.	Гостиницы	100 посетителей и персонала одновременно	6
7.	Магазины, торговые центры:	на 100 кв. м торговой площади	
	магазины торговой площадью не более 100 кв. м включительно		2
	магазины торговой площадью более 100 кв. м до 400 кв. м включительно		6
	магазины торговой площадью более 400 кв. м		10
8.	Рынки	50 торговых мест	23
9.	Предприятия бытового обслуживания	100 посетителей	6
10.	Рестораны, кафе вместимостью 15 посадочных мест и более	100 мест	13

4. Допустимые площади озелененной территории земельных участков для объектов данной территориальной зоны (за исключением коммунальных объектов, объектов транспорта) составляют 10 и более процентов.

К озелененной территории земельного участка относятся части участка и (или) объекта капитального строительства, которые не заняты временными сооружениями, тротуарами или проездами с твердым покрытием и при этом полностью или частично покрыты зелеными насаждениями, доступными для всех пользователей объектов, расположенных на земельном участке.

Озелененная территория земельного участка может быть оборудована: площадками отдыха, детскими площадками, открытыми спортивными площадками, грунтовыми пешеходными дорожками, другими подобными объектами. Площадь, занимаемая объектами, которыми может быть оборудована озелененная территория земельного участка, не должна превышать 50 процентов площади озелененной территории.

Допускается частичное размещение элементов благоустройства и озеленения на эксплуатируемой кровле, при этом приоритетное значение имеет размещение элементов благоустройства и озеленения на уровне земли.

Не подлежит установлению площадь озелененной территории для земельных участков (территории) общего пользования.

<****> Использование земельных участков и объектов капитального строительства при предоставлении ритуальных услуг:

при предоставлении ритуальных услуг использование земельного участка и объекта капитального строительства осуществляется физическими и юридическими лицами в соответствии с требованиями законодательства с учетом ограничений, установленных настоящими Правилами и правилами благоустройства территории города Ставрополя;

похоронные бюро, организации, предоставляющие ритуальные услуги, следует размещать в специально выделенном для этих целей отдельно стоящем объекте капитального строительства, расположенном на земельном участке, вид разрешенного использования которого позволяет осуществление данного вида деятельности;

объекты капитального строительства, в которых осуществляется предоставление ритуальных услуг, размещаются при условии наличия зоны моральной защиты, которая обеспечивает визуальную защиту таких объектов, в том числе входы и выходы, закрывает их обзор со стороны территорий общего пользования, жилых домов, организаций, осуществляющих образовательную деятельность, медицинских организаций и организаций культуры, а также автомобильных дорог общего пользования.

Статья 47. ОД-5. Зона специализированной общественной застройки

Зона выделена для размещения объектов капитального строительства в целях реализации правовых, организационных и экономических основ в области охраны здоровья граждан, науки и образования, спорта, объектов культуры.

Виды разрешенного использования земельных участков и объектов капитального строительства зоны специализированной общественной застройки приведены в таблице 48 настоящих Правил.

Таблица 48

№ п/п	Наименование вида разрешенного использования земельного участка (код (числовое обозначение) вида разрешенного использования земельного участка)	Характеристика вида разрешенного использования	Предельные размеры земельных участков и предельные параметры разрешенного строительства, реконструкции объектов капитального строительства				
			Предельное количество этажей зданий, строений, сооружений	Предельные (минимальные и (или) максимальные) размеры земельных участков, в том числе их площадь, кв. м	Максимальный процент застройки в границах земельного участка	Минимальные отступы от границ земельных участков	Иные предельные параметры
1	2	3	4	5	6	7	8
Основные виды разрешенного использования территориальной зоны «ОД-5. Зона специализированной общественной застройки»							
1.	Хранение автотранспорта (2.7.1)	размещение отдельно стоящих и пристроенных гаражей, в том числе подземных, предназначенных для хранения автотранспорта, в том числе с разделением на машино-места, за исключением гаражей, размещение которых предусмотрено содержанием видов разрешенного использования с кодами 2.7.2, 4.9	для гаражей боксового типа, отдельно стоящих, в том числе в гаражных, гаражно-строительных кооперативах количество этажей – 2, из них этажность – 1; 5 – для подземных стоянок; 5 – для наземных стоянок	для гаража отдельно стоящего или боксового типа минимальная площадь земельного участка – 16 кв.м, максимальная площадь земельного участка – 40 кв. м включительно, в остальных случаях не подлежат установлению	не подлежит установлению	для гаражей боксового типа, отдельно стоящих расстояние до стены объекта капитального строительства от границ земельного участка не нормируется. Расстояние до стены подземной автостоянки от границы земельного участка, смежной с линией объекта улично-дорожной сети не нормируется, смежной с земельным участком, землями или земельными участками, находящимися в государственной и	при наличии установленных документацией по планировке территории красных линий, линии отступа от красных линий в целях определения мест допустимого размещения зданий, строений, сооружений (линии регулирования застройки) расстояние до места допустимого размещения объекта капитального строительства от границы земельного участка, смежной с

1	2	3	4	5	6	7	8
						<p>муниципальной собственности – 1 м. Для наземных автостоянок расстояние до стены объекта капитального строительства от границы земельного участка, смежной с линией объекта улично-дорожной сети (улица, проспект, бульвар, шоссе) – 5 м; смежной с линией объекта улично-дорожной сети (проезд, переулок, тупик) – 3 м, смежной с земельным участком, землями или земельными участками, находящимися в государственной и муниципальной собственности – 3 м</p>	<p>линией объекта улично-дорожной сети не подлежит применению <*> <***></p>
2.	Коммунальное обслуживание (3.1)	<p>размещение зданий и сооружений в целях обеспечения физических и юридических лиц коммунальными услугами. Содержание данного вида разрешенного использования включает в себя содержание видов разрешенного использования с кодами 3.1.1–3.1.2</p>	<p>количество этажей – 6, из них этажность – 3</p>	не подлежат установлению	не подлежит установлению	<p>за исключением линейных объектов и входящих в их состав сооружений, расстояние до места допустимого размещения объекта капитального строительства от границы земельного участка, смежной с линией объекта улично-дорожной сети (улица,</p>	<p>при наличии установленных документацией по планировке территории красных линий, линии отступа от красных линий в целях определения мест допустимого размещения зданий, строений, сооружений (линии регулирования</p>

1	2	3	4	5	6	7	8
						<p>проспект, бульвар, шоссе) – 5 м; смежной с линией объекта улично-дорожной сети (проезд, переулок, тупик) – 3 м, смежной с земельным участком, землями или земельными участками, находящимися в государственной и муниципальной собственности – 3 м</p>	<p>застройки) расстояние до места допустимого размещения объекта капитального строительства от границы земельного участка, смежной с линией объекта улично-дорожной сети не подлежит применению <*> <***></p>
3.	<p>Предоставление коммунальных услуг (3.1.1)</p>	<p>размещение зданий и сооружений, обеспечивающих поставку воды, тепла, электричества, газа, отвод канализационных стоков, очистку и уборку объектов недвижимости (котельных, водозаборов, очистных сооружений, насосных станций, водопроводов, линий электропередач, трансформаторных подстанций, газопроводов, линий связи, телефонных станций, канализаций, стоянок, гаражей и мастерских для обслуживания уборочной и аварийной техники, сооружений, необходимых для сбора и плавки снега)</p>	<p>количество этажей – 6, из них этажность – 3</p>	<p>не подлежат установлению</p>	<p>не подлежит установлению</p>	<p>за исключением линейных объектов и входящих в их состав сооружений, расстояние до места допустимого размещения объекта капитального строительства от границы земельного участка, смежной с линией объекта улично-дорожной сети (улица, проспект, бульвар, шоссе) – 5 м; смежной с линией объекта улично-дорожной сети (проезд, переулок, тупик) – 3 м, смежной с земельным участком, землями или земельными участками, находящимися в государственной и</p>	<p>при наличии установленных документацией по планировке территории красных линий, линии отступа от красных линий в целях определения мест допустимого размещения зданий, строений, сооружений (линии регулирования застройки) расстояние до места допустимого размещения объекта капитального строительства от границы земельного участка, смежной с линией объекта улично-дорожной сети не подлежит применению <*></p>

1	2	3	4	5	6	7	8
						муниципальной собственности – 3 м	<***>
4.	Административные здания организаций, обеспечивающих предоставление коммунальных услуг (3.1.2)	размещение зданий, предназначенных для приема физических и юридических лиц в связи с предоставлением им коммунальных услуг	надземных этажей – 3; подземных этажей – 3	не подлежат установлению	не подлежит установлению	за исключением линейных объектов и входящих в их состав сооружений, расстояние до места допустимого размещения объекта капитального строительства от границы земельного участка, смежной с линией объекта улично-дорожной сети (улица, проспект, бульвар, шоссе) – 5 м; смежной с линией объекта улично-дорожной сети (проезд, переулок, тупик) – 3 м, смежной с земельным участком, землями или земельными участками, находящимися в государственной и муниципальной собственности – 3 м	при наличии установленных документацией по планировке территории красных линий, линии отступа от красных линий в целях определения мест допустимого размещения зданий, строений, сооружений (линии регулирования застройки) расстояние до места допустимого размещения объекта капитального строительства от границы земельного участка, смежной с линией объекта улично-дорожной сети не подлежит применению <***> <***>
5.	Здравоохранение (3.4)	размещение объектов капитального строительства, предназначенных для оказания гражданам медицинской помощи. Содержание данного вида разрешенного использования включает в себя содержание	не подлежит установлению	не подлежат установлению	не подлежит установлению	расстояние до места допустимого размещения объекта капитального строительства от границы земельного участка, смежной с линией объекта улично-	при наличии установленных документацией по планировке территории красных линий, линии отступа от красных линий в целях определения мест

1	2	3	4	5	6	7	8
		<p>видов разрешенного использования с кодами 3.4.1–3.4.2</p>				<p>дорожной сети (улица, проспект, бульвар, шоссе) – 5 м; смежной с линией объекта улично-дорожной сети (проезд, переулок, тупик) – 3 м, смежной с земельным участком, землями или земельными участками, находящимися в государственной и муниципальной собственности – 3 м</p>	<p>допустимого размещения зданий, строений, сооружений (линии регулирования застройки) расстояние до места допустимого размещения объекта капитального строительства от границы земельного участка, смежной с линией объекта улично-дорожной сети не подлежит применению <*> <***></p>
6.	<p>Амбулаторно-поликлиническое обслуживание (3.4.1)</p>	<p>размещение объектов капитального строительства, предназначенных для оказания гражданам амбулаторно-поликлинической медицинской помощи (поликлиники, фельдшерские пункты, пункты здравоохранения, центры матери и ребенка, диагностические центры, молочные кухни, станции донорства крови, клинические лаборатории)</p>	<p>не подлежит установлению</p>	<p>не подлежат установлению</p>	<p>не подлежит установлению</p>	<p>расстояние до места допустимого размещения объекта капитального строительства от границы земельного участка, смежной с линией объекта улично-дорожной сети (улица, проспект, бульвар, шоссе) – 5 м; смежной с линией объекта улично-дорожной сети (проезд, переулок, тупик) – 3 м, смежной с земельным участком, землями или земельными участками, находящимися в государственной и</p>	<p>при наличии установленных документацией по планировке территории красных линий, линии отступа от красных линий в целях определения мест допустимого размещения зданий, строений, сооружений (линии регулирования застройки) расстояние до места допустимого размещения объекта капитального строительства от границы земельного участка, смежной с линией объекта улично-</p>

1	2	3	4	5	6	7	8
						муниципальной собственности – 3 м	дорожной сети не подлежит применению <*> <*>
7.	Стационарное медицинское обслуживание (3.4.2)	размещение объектов капитального строительства, предназначенных для оказания гражданам медицинской помощи в стационарах (больницы, родильные дома, диспансеры, научно-медицинские учреждения и прочие объекты, обеспечивающие оказание услуги по лечению в стационаре); размещение станций скорой помощи; размещение площадок санитарной авиации	не подлежит установлению	не подлежат установлению	не подлежит установлению	расстояние до места допустимого размещения объекта капитального строительства от границы земельного участка, смежной с линией объекта улично- дорожной сети (улица, проспект, бульвар, шоссе) – 5 м; смежной с линией объекта улично- дорожной сети (проезд, переулок, тупик) – 3 м, смежной с земельным участком, землями или земельными участками, находящимися в государственной и муниципальной собственности – 3 м	<*>
8.	Медицинские организации особого назначения (3.4.3)	размещение объектов капитального строительства для размещения медицинских организаций, осуществляющих проведение судебно-медицинской и патолого-анатомической экспертизы (морги)	не подлежит установлению	не подлежат установлению	не подлежит установлению	расстояние до места допустимого размещения объекта капитального строительства от границы земельного участка, смежной с линией объекта улично- дорожной сети (улица,	<*>

1	2	3	4	5	6	7	8
						<p>проспект, бульвар, шоссе) – 5 м; смежной с линией объекта улично-дорожной сети (проезд, переулок, тупик) – 3 м, смежной с земельным участком, землями или земельными участками, находящимися в государственной и муниципальной собственности – 3 м</p>	
9.	Образование и просвещение (3.5)	<p>размещение объектов капитального строительства, предназначенных для воспитания, образования и просвещения. Содержание данного вида разрешенного использования включает в себя содержание видов разрешенного использования с кодами 3.5.1–3.5.2</p>	не подлежит установлению	не подлежат установлению	не подлежит установлению	<p>расстояние до места допустимого размещения объекта капитального строительства от границы земельного участка, смежной с линией объекта улично-дорожной сети (улица, проспект, бульвар, шоссе) – 5 м; смежной с линией объекта улично-дорожной сети (проезд, переулок, тупик) – 3 м, смежной с земельным участком, землями или земельными участками, находящимися в государственной и муниципальной собственности – 3 м</p>	<***>

1	2	3	4	5	6	7	8
10.	Дошкольное, начальное и среднее общее образование (3.5.1)	размещение объектов капитального строительства, предназначенных для просвещения, дошкольного, начального и среднего общего образования (детские ясли, детские сады, школы, лицеи, гимназии, художественные, музыкальные школы, образовательные кружки и иные организации, осуществляющие деятельность по воспитанию, образованию и просвещению), в том числе зданий, спортивных сооружений, предназначенных для занятия обучающихся физической культурой и спортом	не подлежит установлению	не подлежат установлению	не подлежит установлению	расстояние до места допустимого размещения объекта капитального строительства от границы земельного участка, смежной с линией объекта улично-дорожной сети (улица, проспект, бульвар, шоссе) – 5 м; смежной с линией объекта улично-дорожной сети (проезд, переулок, тупик) – 3 м, смежной с земельным участком, землями или земельными участками, находящимися в государственной и муниципальной собственности – 3 м	<***>
11.	Среднее и высшее профессиональное образование (3.5.2)	размещение объектов капитального строительства, предназначенных для профессионального образования и просвещения (профессиональные технические училища, колледжи, художественные, музыкальные училища, общества знаний, институты, университеты, организации по переподготовке и повышению квалификации специалистов и иные	не подлежит установлению	не подлежат установлению	не подлежит установлению	расстояние до места допустимого размещения объекта капитального строительства от границы земельного участка, смежной с линией объекта улично-дорожной сети (улица, проспект, бульвар, шоссе) – 5 м; смежной с линией объекта улично-дорожной сети (проезд,	<***>

1	2	3	4	5	6	7	8
		организации, осуществляющие деятельность по образованию и просвещению, в том числе зданий, спортивных сооружений, предназначенных для занятия обучающихся физической культурой и спортом)				переулок, тупик) – 3 м, смежной с земельным участком, землями или земельными участками, находящимися в государственной и муниципальной собственности – 3 м	
12.	Объекты культурно-досуговой деятельности (3.6.1)	размещение зданий, предназначенных для размещения музеев, выставочных залов, художественных галерей, домов культуры, библиотек, кинотеатров и кинозалов, театров, филармоний, концертных залов, планетариев	не подлежит установлению	не подлежат установлению	не подлежит установлению	расстояние до места допустимого размещения объекта капитального строительства от границы земельного участка, смежной с линией объекта улично-дорожной сети (улица, проспект, бульвар, шоссе) – 5 м; смежной с линией объекта улично-дорожной сети (проезд, переулок, тупик) – 3 м, смежной с земельным участком, землями или земельными участками, находящимися в государственной и муниципальной собственности – 3 м	при наличии установленных документацией по планировке территории красных линий, линии отступа от красных линий в целях определения мест допустимого размещения зданий, строений, сооружений (линии регулирования застройки) расстояние до места допустимого размещения объекта капитального строительства от границы земельного участка, смежной с линией объекта улично-дорожной сети не подлежит применению <*> <***>
13.	Парки культуры и отдыха (3.6.2)	размещение парков культуры и отдыха	не подлежит установлению	не подлежат установлению	не подлежит установлению	не подлежат установлению	без размещения объектов капитального

1	2	3	4	5	6	7	8
							строительства <***>
14.	Обеспечение научной деятельности (3.9)	размещение зданий и сооружений для обеспечения научной деятельности. Содержание данного вида разрешенного использования включает в себя содержание видов разрешенного использования с кодами 3.9.1–3.9.3	не подлежит установлению	не подлежат установлению	не подлежит установлению	расстояние до места допустимого размещения объекта капитального строительства от границы земельного участка, смежной с линией объекта улично-дорожной сети (улица, проспект, бульвар, шоссе) – 5 м; смежной с линией объекта улично-дорожной сети (проезд, переулок, тупик) – 3 м, смежной с земельным участком, землями или земельными участками, находящимися в государственной и муниципальной собственности – 3 м	при наличии установленных документацией по планировке территории красных линий, линии отступа от красных линий в целях определения мест допустимого размещения зданий, строений, сооружений (линии регулирования застройки) расстояние до места допустимого размещения объекта капитального строительства от границы земельного участка, смежной с линией объекта улично-дорожной сети не подлежит применению <***> <***>
15.	Обеспечение деятельности в области гидрометеорологии и смежных с ней областях (3.9.1)	размещение объектов капитального строительства, предназначенных для наблюдений за физическими и химическими процессами, происходящими в окружающей среде, определения ее гидрометеорологических, агрометеорологических и	не подлежит установлению	не подлежат установлению	60	расстояние до места допустимого размещения объекта капитального строительства от границы земельного участка, смежной с линией объекта улично-дорожной сети (улица, проспект, бульвар,	при наличии установленных документацией по планировке территории красных линий, линии отступа от красных линий в целях определения мест допустимого размещения зданий,

1	2	3	4	5	6	7	8
		<p>гелиогеофизических характеристик, уровня загрязнения атмосферного воздуха, почв, водных объектов, в том числе по гидробиологическим показателям, и околоземного – космического пространства, зданий и сооружений, используемых в области гидрометеорологии и смежных с ней областях (доплеровские метеорологические радиолокаторы, гидрологические посты и другие)</p>				<p>шоссе) – 5 м; смежной с линией объекта улично-дорожной сети (проезд, переулок, тупик) – 3 м, смежной с земельным участком, землями или земельными участками, находящимися в государственной и муниципальной собственности – 3 м</p>	<p>строений, сооружений (линии регулирования застройки) расстояние до места допустимого размещения объекта капитального строительства от границы земельного участка, смежной с линией объекта улично-дорожной сети не подлежит применению <*> <***></p>
16.	Проведение научных исследований (3.9.2)	<p>размещение зданий и сооружений, предназначенных для проведения научных изысканий, исследований и разработок (научно-исследовательские и проектные институты, научные центры, инновационные центры, государственные академии наук, опытно-конструкторские центры, в том числе отраслевые)</p>	не подлежит установлению	не подлежат установлению	не подлежит установлению	<p>расстояние до места допустимого размещения объекта капитального строительства от границы земельного участка, смежной с линией объекта улично-дорожной сети (улица, проспект, бульвар, шоссе) – 5 м; смежной с линией объекта улично-дорожной сети (проезд, переулок, тупик) – 3 м, смежной с земельным участком, землями или земельными участками, находящимися в</p>	<p>при наличии установленных документацией по планировке территории красных линий, линии отступа от красных линий в целях определения мест допустимого размещения зданий, строений, сооружений (линии регулирования застройки) расстояние до места допустимого размещения объекта капитального строительства от границы земельного участка, смежной с</p>

1	2	3	4	5	6	7	8
						государственной и муниципальной собственности – 3 м	линией объекта улично-дорожной сети не подлежит применению <*> <***>
17.	Проведение научных испытаний (3.9.3)	размещение зданий и сооружений для проведения изысканий, испытаний опытных промышленных образцов, для размещения организаций, осуществляющих научные изыскания, исследования и разработки, научные и селекционные работы, ведение сельского и лесного хозяйства для получения ценных с научной точки зрения образцов растительного и животного мира	не подлежит установлению	не подлежат установлению	не подлежит установлению	расстояние до места допустимого размещения объекта капитального строительства от границы земельного участка, смежной с линией объекта улично-дорожной сети (улица, проспект, бульвар, шоссе) – 5 м; смежной с линией объекта улично-дорожной сети (проезд, переулок, тупик) – 3 м, смежной с земельным участком, землями или земельными участками, находящимися в государственной и муниципальной собственности – 3 м	при наличии установленных документацией по планировке территории красных линий, линии отступа от красных линий в целях определения мест допустимого размещения зданий, строений, сооружений (линии регулирования застройки) расстояние до места допустимого размещения объекта капитального строительства от границы земельного участка, смежной с линией объекта улично-дорожной сети не подлежит применению <*> <***>
18.	Стоянка транспортных средств (4.9.2)	размещение стоянок (парковок) легковых автомобилей и других мототранспортных средств, в том числе мотоциклов, мотороллеров, мотоколясок,	не подлежит установлению	не подлежат установлению	не подлежит установлению	не подлежат установлению	<***>

1	2	3	4	5	6	7	8
		мопедов, скутеров, за исключением встроенных, пристроенных и встроенно-пристроенных стоянок					
19.	Обеспечение спортивно-зрелищных мероприятий (5.1.1)	размещение спортивно-зрелищных зданий и сооружений, имеющих специальные места для зрителей от 500 мест (стадионов, дворцов спорта, ледовых дворцов, ипподромов)	не подлежит установлению	не подлежат установлению	не подлежит установлению	расстояние до места допустимого размещения объекта капитального строительства от границы земельного участка, смежной с линией объекта улично-дорожной сети (улица, проспект, бульвар, шоссе) – 5 м; смежной с линией объекта улично-дорожной сети (проезд, переулок, тупик) – 3 м, смежной с земельным участком, землями или земельными участками, находящимися в государственной и муниципальной собственности – 3 м	при наличии установленных документацией по планировке территории красных линий, линии отступа от красных линий в целях определения мест допустимого размещения зданий, строений, сооружений (линии регулирования застройки) расстояние до места допустимого размещения объекта капитального строительства от границы земельного участка, смежной с линией объекта улично-дорожной сети не подлежит применению <*> <***>
20.	Обеспечение занятий спортом в помещениях (5.1.2)	размещение спортивных клубов, спортивных залов, бассейнов, физкультурно-оздоровительных комплексов в зданиях и сооружениях	не подлежит установлению	не подлежат установлению	не подлежит установлению	расстояние до места допустимого размещения объекта капитального строительства от границы земельного участка, смежной с	при наличии установленных документацией по планировке территории красных линий, линии отступа от красных линий в целях

1	2	3	4	5	6	7	8
						линией объекта улично-дорожной сети (улица, проспект, бульвар, шоссе) – 5 м; смежной с линией объекта улично-дорожной сети (проезд, переулок, тупик) – 3 м, смежной с земельным участком, землями или земельными участками, находящимися в государственной и муниципальной собственности – 3 м	определения мест допустимого размещения зданий, строений, сооружений (линии регулирования застройки) расстояние до места допустимого размещения объекта капитального строительства от границы земельного участка, смежной с линией объекта улично-дорожной сети не подлежит применению <*> <***>
21.	Площадки для занятий спортом (5.1.3)	размещение площадок для занятия спортом и физкультурой на открытом воздухе (физкультурные площадки, беговые дорожки, поля для спортивной игры)	не подлежит установлению	не подлежат установлению	не подлежит установлению	не подлежат установлению	<***>
22.	Оборудованные площадки для занятий спортом (5.1.4)	размещение сооружений для занятия спортом и физкультурой на открытом воздухе (теннисные корты, автодромы, мотодромы, трамплины, спортивные стрельбища)	не подлежит установлению	не подлежат установлению	не подлежит установлению	не подлежат установлению	<***>
23.	Спортивные базы (5.1.7)	размещение спортивных баз и лагерей, в которых осуществляется спортивная подготовка длительно	не подлежит установлению	не подлежат установлению	не подлежит установлению	расстояние до места допустимого размещения объекта капитального	при наличии установленных документацией по планировке территории

1	2	3	4	5	6	7	8
		проживающих в них лиц				<p>строительства от границы земельного участка, смежной с линией объекта улично-дорожной сети (улица, проспект, бульвар, шоссе) – 5 м; смежной с линией объекта улично-дорожной сети (проезд, переулок, тупик) – 3 м, смежной с земельным участком, землями или земельными участками, находящимися в государственной и муниципальной собственности – 3 м</p>	<p>красных линий, линии отступа от красных линий в целях определения мест допустимого размещения зданий, строений, сооружений (линии регулирования застройки) расстояние до места допустимого размещения объекта капитального строительства от границы земельного участка, смежной с линией объекта улично-дорожной сети не подлежит применению <*> <***></p>
24.	Туристическое обслуживание (5.2.1)	размещение пансионатов, гостиниц, кемпингов, домов отдыха, не оказывающих услуги по лечению; размещение детских лагерей	не подлежит установлению	не подлежат установлению	не подлежит установлению	<p>расстояние до места допустимого размещения объекта капитального строительства от границы земельного участка, смежной с линией объекта улично-дорожной сети (улица, проспект, бульвар, шоссе) – 5 м; смежной с линией объекта улично-дорожной сети (проезд, переулок, тупик) – 3 м, смежной с земельным</p>	<p>при наличии установленных документацией по планировке территории красных линий, линии отступа от красных линий в целях определения мест допустимого размещения зданий, строений, сооружений (линии регулирования застройки) расстояние до места допустимого размещения объекта капитального</p>

1	2	3	4	5	6	7	8
						участком, землями или земельными участками, находящимися в государственной и муниципальной собственности – 3 м	строительства от границы земельного участка, смежной с линией объекта улично-дорожной сети не подлежит применению <*> <***>
25.	Земельные участки (территории) общего пользования (12.0)	земельные участки общего пользования. Содержание данного вида разрешенного использования включает в себя содержание видов разрешенного использования с кодами 12.0.1–12.0.2	не подлежит установлению	не подлежат установлению	не подлежит установлению	не подлежат установлению	<***>
26.	Улично-дорожная сеть (12.0.1)	размещение объектов улично-дорожной сети: автомобильных дорог, трамвайных путей и пешеходных тротуаров в границах населенных пунктов, пешеходных переходов, бульваров, площадей, проездов, велодорожек и объектов велотранспортной и инженерной инфраструктуры; размещение придорожных стоянок (парковок) транспортных средств в границах городских улиц и дорог, за исключением предусмотренных видами разрешенного использования	не подлежит установлению	не подлежат установлению	не подлежит установлению	не подлежат установлению	<***>

1	2	3	4	5	6	7	8
		с кодами 2.7.1, 4.9, 7.2.3, а также некапитальных сооружений, предназначенных для охраны транспортных средств					
27.	Благоустройство территории (12.0.2)	размещение декоративных, технических, планировочных, конструктивных устройств, элементов озеленения, различных видов оборудования и оформления, малых архитектурных форм, некапитальных нестационарных строений и сооружений, информационных щитов и указателей, применяемых как составные части благоустройства территории, общественных туалетов	не подлежит установлению	не подлежат установлению	не подлежит установлению	не подлежат установлению	<***>
Условно разрешенные виды использования территориальной зоны «ОД-5. Зона специализированной общественной застройки»							
28.	Хранение автотранспорта (2.7.1)	размещение отдельно стоящих и пристроенных гаражей, в том числе подземных, предназначенных для хранения автотранспорта, в том числе с разделением на машино-места, за исключением гаражей, размещение которых предусмотрено содержанием видов разрешенного использования с кодами	для гаражей боксового типа, отдельно стоящих, в том числе в гаражных, гаражно-строительных кооперативах количество этажей – 2, из них	не подлежат установлению	не подлежит установлению	для гаражей боксового типа, отдельно стоящих расстояние до стены объекта капитального строительства от границ земельного участка не нормируется. Расстояние до стены подземной автостоянки от границы земельного участка, смежной с линией объекта улично-	при наличии установленных документацией по планировке территории красных линий, линии отступа от красных линий в целях определения мест допустимого размещения зданий, строений, сооружений (линии регулирования

1	2	3	4	5	6	7	8
		2.7.2, 4.9	этажность – 1; 5 – для подземных стоянок; 5 – для наземных стоянок			<p>дорожной сети не нормируется, смежной с земельным участком, землями или земельными участками, находящимися в государственной и муниципальной собственности – 1 м.</p> <p>Для наземных автостоянок расстояние до стены объекта капитального строительства от границы земельного участка, смежной с линией объекта улично-дорожной сети (улица, проспект, бульвар, шоссе) – 5 м;</p> <p>смежной с линией объекта улично-дорожной сети (проезд, переулок, тупик) – 3 м,</p> <p>смежной с земельным участком, землями или земельными участками, находящимися в государственной и муниципальной собственности – 3 м</p>	<p>застройки) расстояние до места допустимого размещения объекта капитального строительства от границы земельного участка, смежной с линией объекта улично-дорожной сети не подлежит применению</p> <p><*></p> <p><***></p>
29.	Социальное обслуживание (3.2)	размещение зданий, предназначенных для оказания гражданам социальной помощи. Содержание данного вида	количество этажей – 8, из них этажность – 5	не подлежат установлению	60	расстояние до места допустимого размещения объекта капитального строительства от	при наличии установленных документацией по планировке территории красных линий, линии

1	2	3	4	5	6	7	8
		разрешенного использования включает в себя содержание видов разрешенного использования с кодами 3.2.1–3.2.4				границы земельного участка, смежной с линией объекта улично-дорожной сети (улица, проспект, бульвар, шоссе) – 5 м; смежной с линией объекта улично-дорожной сети (проезд, переулок, тупик) – 3 м, смежной с земельным участком, землями или земельными участками, находящимися в государственной и муниципальной собственности – 3 м	отступа от красных линий в целях определения мест допустимого размещения зданий, строений, сооружений (линии регулирования застройки) расстояние до места допустимого размещения объекта капитального строительства от границы земельного участка, смежной с линией объекта улично-дорожной сети не подлежит применению <*> <*>
30.	Дома социального обслуживания (3.2.1)	размещение зданий, предназначенных для размещения домов престарелых, домов ребенка, детских домов, пунктов ночлега для бездомных граждан; размещение объектов капитального строительства для временного размещения вынужденных переселенцев, лиц, признанных беженцами	количество этажей – 8, из них этажность – 5	не подлежат установлению	60	расстояние до места допустимого размещения объекта капитального строительства от границы земельного участка, смежной с линией объекта улично-дорожной сети (улица, проспект, бульвар, шоссе) – 5 м; смежной с линией объекта улично-дорожной сети (проезд, переулок, тупик) – 3 м, смежной с земельным участком, землями или	при наличии установленных документацией по планировке территории красных линий, линии отступа от красных линий в целях определения мест допустимого размещения зданий, строений, сооружений (линии регулирования застройки) расстояние до места допустимого размещения объекта капитального строительства от

1	2	3	4	5	6	7	8
						земельными участками, находящимися в государственной и муниципальной собственности – 3 м	границы земельного участка, смежной с линией объекта улично-дорожной сети не подлежат применению <*> <***>
31.	Оказание социальной помощи населению (3.2.2)	размещение зданий, предназначенных для служб психологической и бесплатной юридической помощи, социальных, пенсионных и иных служб (службы занятости населения, пункты питания малоимущих граждан), в которых осуществляется прием граждан по вопросам оказания социальной помощи и назначения социальных или пенсионных выплат, а также для размещения общественных некоммерческих организаций: некоммерческих фондов, благотворительных организаций, клубов по интересам	количество этажей – 8, из них этажность – 5	не подлежат установлению	60	расстояние до места допустимого размещения объекта капитального строительства от границы земельного участка, смежной с линией объекта улично-дорожной сети (улица, проспект, бульвар, шоссе) – 5 м; смежной с линией объекта улично-дорожной сети (проезд, переулок, тупик) – 3 м, смежной с земельным участком, землями или земельными участками, находящимися в государственной и муниципальной собственности – 3 м	при наличии установленных документацией по планировке территории красных линий, линии отступа от красных линий в целях определения мест допустимого размещения зданий, строений, сооружений (линии регулирования застройки) расстояние до места допустимого размещения объекта капитального строительства от границы земельного участка, смежной с линией объекта улично-дорожной сети не подлежит применению <*> <***>
32.	Оказание услуг связи (3.2.3)	размещение зданий, предназначенных для размещения пунктов оказания услуг почтовой,	количество этажей – 8, из них этажность – 5	не подлежат установлению	60	расстояние до места допустимого размещения объекта капитального	при наличии установленных документацией по планировке территории

1	2	3	4	5	6	7	8
		телеграфной, междугородней и международной телефонной связи				строительства от границы земельного участка, смежной с линией объекта улично-дорожной сети (улица, проспект, бульвар, шоссе) – 5 м; смежной с линией объекта улично-дорожной сети (проезд, переулок, тупик) – 3 м, смежной с земельным участком, землями или земельными участками, находящимися в государственной и муниципальной собственности – 3 м	красных линий, линии отступа от красных линий в целях определения мест допустимого размещения зданий, строений, сооружений (линии регулирования застройки) расстояние до места допустимого размещения объекта капитального строительства от границы земельного участка, смежной с линией объекта улично-дорожной сети не подлежит применению <*> <***>
33.	Общезития (3.2.4)	размещение зданий, предназначенных для размещения общежитий, предназначенных для проживания граждан на время их работы, службы или обучения, за исключением зданий, размещение которых предусмотрено содержанием вида разрешенного использования с кодом 4.7	количество этажей – 8, из них этажность – 5	не подлежат установлению	60	расстояние до места допустимого размещения объекта капитального строительства от границы земельного участка, смежной с линией объекта улично-дорожной сети (улица, проспект, бульвар, шоссе) – 5 м; смежной с линией объекта улично-дорожной сети (проезд, переулок, тупик) – 3 м, смежной с земельным	при наличии установленных документацией по планировке территории красных линий, линии отступа от красных линий в целях определения мест допустимого размещения зданий, строений, сооружений (линии регулирования застройки) расстояние до места допустимого размещения объекта капитального

1	2	3	4	5	6	7	8
						участком, землями или земельными участками, находящимися в государственной и муниципальной собственности – 3 м	строительства от границы земельного участка, смежной с линией объекта улично-дорожной сети не подлежит применению <*> <***>
34.	Бытовое обслуживание (3.3)	размещение объектов капитального строительства, предназначенных для оказания населению или организациям бытовых услуг (мастерские мелкого ремонта, ателье, бани, парикмахерские, прачечные, химчистки, похоронные бюро)	количество этажей – 8, из них этажность – 5	не подлежат установлению	60	расстояние до места допустимого размещения объекта капитального строительства от границы земельного участка, смежной с линией объекта улично-дорожной сети (улица, проспект, бульвар, шоссе) – 5 м; смежной с линией объекта улично-дорожной сети (проезд, переулок, тупик) – 3 м, смежной с земельным участком, землями или земельными участками, находящимися в государственной и муниципальной собственности – 3 м	при наличии установленных документацией по планировке территории красных линий, линии отступа от красных линий в целях определения мест допустимого размещения зданий, строений, сооружений (линии регулирования застройки) расстояние до места допустимого размещения объекта капитального строительства от границы земельного участка, смежной с линией объекта улично-дорожной сети не подлежит применению <*> <***> <****>
35.	Религиозное использование (3.7)	размещение зданий и сооружений религиозного	не подлежит установлению	не подлежат установлению	60	расстояние до места допустимого	при наличии установленных

1	2	3	4	5	6	7	8
		использования. Содержание данного вида разрешенного использования включает в себя содержание видов разрешенного использования с кодами 3.7.1–3.7.2				размещения объекта капитального строительства от границы земельного участка, смежной с линией объекта улично-дорожной сети (улица, проспект, бульвар, шоссе) – 5 м; смежной с линией объекта улично-дорожной сети (проезд, переулок, тупик) – 3 м, смежной с земельным участком, землями или земельными участками, находящимися в государственной и муниципальной собственности – 3 м	документацией по планировке территории красных линий, линии отступа от красных линий в целях определения мест допустимого размещения зданий, строений, сооружений (линии регулирования застройки) расстояние до места допустимого размещения объекта капитального строительства от границы земельного участка, смежной с линией объекта улично-дорожной сети не подлежит применению <*> <***>
36.	Осуществление религиозных обрядов (3.7.1)	размещение зданий и сооружений, предназначенных для совершения религиозных обрядов и церемоний (в том числе церкви, соборы, храмы, часовни, мечети, молельные дома, синагоги)	не подлежит установлению	не подлежат установлению	60	расстояние до места допустимого размещения объекта капитального строительства от границы земельного участка, смежной с линией объекта улично-дорожной сети (улица, проспект, бульвар, шоссе) – 5 м; смежной с линией объекта улично-дорожной сети (проезд,	при наличии установленных документацией по планировке территории красных линий, линии отступа от красных линий в целях определения мест допустимого размещения зданий, строений, сооружений (линии регулирования застройки) расстояние до места допустимого

1	2	3	4	5	6	7	8
						переулок, тупик) – 3 м, смежной с земельным участком, землями или земельными участками, находящимися в государственной и муниципальной собственности – 3 м	размещения объекта капитального строительства от границы земельного участка, смежной с линией объекта улично-дорожной сети не подлежит применению <*> <***>
37.	Религиозное управление и образование (3.7.2)	размещение зданий, предназначенных для постоянного местонахождения духовных лиц, паломников и послушников в связи с осуществлением ими религиозной службы, а также для осуществления благотворительной и религиозной образовательной деятельности (монастыри, скиты, дома священнослужителей, воскресные и религиозные школы, семинарии, духовные училища)	не подлежит установлению	не подлежат установлению	60	расстояние до места допустимого размещения объекта капитального строительства от границы земельного участка, смежной с линией объекта улично-дорожной сети (улица, проспект, бульвар, шоссе) – 5 м; смежной с линией объекта улично-дорожной сети (проезд, переулок, тупик) – 3 м, смежной с земельным участком, землями или земельными участками, находящимися в государственной и муниципальной собственности – 3 м	при наличии установленных документацией по планировке территории красных линий, линии отступа от красных линий в целях определения мест допустимого размещения зданий, строений, сооружений (линии регулирования застройки) расстояние до места допустимого размещения объекта капитального строительства от границы земельного участка, смежной с линией объекта улично-дорожной сети не подлежит применению <*> <***>
38.	Ветеринарное	размещение объектов	не подлежит	не подлежат	не подлежит	расстояние до места	при наличии

1	2	3	4	5	6	7	8
	обслуживание (3.10)	капитального строительства, предназначенных для оказания ветеринарных услуг, содержания или разведения животных, не являющихся сельскохозяйственными, под надзором человека. Содержание данного вида разрешенного использования включает в себя содержание видов разрешенного использования с кодами 3.10.1–3.10.2	установлению	установлению	установлению	допустимого размещения объекта капитального строительства от границы земельного участка, смежной с линией объекта улично-дорожной сети (улица, проспект, бульвар, шоссе) – 5 м; смежной с линией объекта улично-дорожной сети (проезд, переулок, тупик) – 3 м, смежной с земельным участком, землями или земельными участками, находящимися в государственной и муниципальной собственности – 3 м	установленных документацией по планировке территории красных линий, линии отступа от красных линий в целях определения мест допустимого размещения зданий, строений, сооружений (линии регулирования застройки) расстояние до места допустимого размещения объекта капитального строительства от границы земельного участка, смежной с линией объекта улично-дорожной сети не подлежит применению <*> <***>
39.	Амбулаторное ветеринарное обслуживание (3.10.1)	размещение объектов капитального строительства, предназначенных для оказания ветеринарных услуг без содержания животных	не подлежит установлению	не подлежат установлению	не подлежит установлению	расстояние до места допустимого размещения объекта капитального строительства от границы земельного участка, смежной с линией объекта улично-дорожной сети (улица, проспект, бульвар, шоссе) – 5 м; смежной с линией объекта улично-	при наличии установленных документацией по планировке территории красных линий, линии отступа от красных линий в целях определения мест допустимого размещения зданий, строений, сооружений (линии регулирования застройки) расстояние

1	2	3	4	5	6	7	8
						<p>дорожной сети (проезд, переулок, тупик) – 3 м, смежной с земельным участком, землями или земельными участками, находящимися в государственной и муниципальной собственности – 3 м</p>	<p>до места допустимого размещения объекта капитального строительства от границы земельного участка, смежной с линией объекта улично-дорожной сети не подлежит применению <*> <***></p>
40.	<p>Приюты для животных (3.10.2)</p>	<p>размещение объектов капитального строительства, предназначенных для оказания ветеринарных услуг в стационаре; размещение объектов капитального строительства, предназначенных для содержания, разведения животных, не являющихся сельскохозяйственными, под надзором человека, оказания услуг по содержанию и лечению бездомных животных; размещение объектов капитального строительства, предназначенных для организации гостиниц для животных</p>	<p>не подлежит установлению</p>	<p>не подлежат установлению</p>	<p>не подлежит установлению</p>	<p>расстояние до места допустимого размещения объекта капитального строительства от границы земельного участка, смежной с линией объекта улично-дорожной сети (улица, проспект, бульвар, шоссе) – 5 м; смежной с линией объекта улично-дорожной сети (проезд, переулок, тупик) – 3 м, смежной с земельным участком, землями или земельными участками, находящимися в государственной и муниципальной собственности – 3 м</p>	<p>при наличии установленных документацией по планировке территории красных линий, линии отступа от красных линий в целях определения мест допустимого размещения зданий, строений, сооружений (линии регулирования застройки) расстояние до места допустимого размещения объекта капитального строительства от границы земельного участка, смежной с линией объекта улично-дорожной сети не подлежит применению <*> <***></p>

1	2	3	4	5	6	7	8
41.	Деловое управление (4.1)	размещение объектов капитального строительства с целью: размещения объектов управленческой деятельности, не связанной с государственным или муниципальным управлением и оказанием услуг, а также с целью обеспечения совершения сделок, не требующих передачи товара в момент их совершения между организациями, в том числе биржевая деятельность (за исключением банковской и страховой деятельности)	не подлежит установлению	не подлежат установлению	60	расстояние до места допустимого размещения объекта капитального строительства от границы земельного участка, смежной с линией объекта улично-дорожной сети (улица, проспект, бульвар, шоссе) – 5 м; – смежной с линией объекта улично-дорожной сети (проезд, переулок, тупик) – 3 м, смежной с земельным участком, землями или земельными участками, находящимися в государственной и муниципальной собственности – 3 м	при наличии установленных документацией по планировке территории красных линий, линии отступа от красных линий в целях определения мест допустимого размещения зданий, строений, сооружений (линии регулирования застройки) расстояние до места допустимого размещения объекта капитального строительства от границы земельного участка, смежной с линией объекта улично-дорожной сети не подлежит применению <*> <***>
42.	Магазины (4.4)	размещение объектов капитального строительства, предназначенных для продажи товаров, торговая площадь которых составляет до 5000 кв. м	количество этажей – 6, из них этажность – 3	минимальная площадь земельных участков – 200 кв. м, максимальная площадь земельных участков – не подлежит установлению	на уровне поверхности земли – 60, ниже отметки земли – 90	расстояние до места допустимого размещения объекта капитального строительства от границы земельного участка, смежной с линией объекта улично-дорожной сети (улица, проспект, бульвар, шоссе) – 5 м; смежной с линией	при наличии установленных документацией по планировке территории красных линий, линии отступа от красных линий в целях определения мест допустимого размещения зданий, строений, сооружений (линии регулирования

1	2	3	4	5	6	7	8
						<p>объекта улично-дорожной сети (проезд, переулок, тупик) – 3 м, смежной с земельным участком, землями или земельными участками, находящимися в государственной и муниципальной собственности – 3 м</p>	<p>застройки) расстояние до места допустимого размещения объекта капитального строительства от границы земельного участка, смежной с линией объекта улично-дорожной сети не подлежит применению <*> <***></p>
43.	Общественное питание (4.6)	размещение объектов капитального строительства в целях устройства мест общественного питания (рестораны, кафе, столовые, закусочные, бары)	количество этажей – 6, из них этажность – 3	не подлежат установлению	60	<p>расстояние до места допустимого размещения объекта капитального строительства от границы земельного участка, смежной с линией объекта улично-дорожной сети (улица, проспект, бульвар, шоссе) – 5 м; смежной с линией объекта улично-дорожной сети (проезд, переулок, тупик) – 3 м, смежной с земельным участком, землями или земельными участками, находящимися в государственной и муниципальной собственности – 3 м</p>	<p>при наличии установленных документацией по планировке территории красных линий, линии отступа от красных линий в целях определения мест допустимого размещения зданий, строений, сооружений (линии регулирования застройки) расстояние до места допустимого размещения объекта капитального строительства от границы земельного участка, смежной с линией объекта улично-дорожной сети не подлежит применению <*> <***></p>

1	2	3	4	5	6	7	8
44.	Гостиничное обслуживание (4.7)	размещение гостиниц	количество этажей – 8, из них этажность – 5	не подлежат установлению	на уровне поверхности земли – 60, ниже отметки земли – 90	расстояние до места допустимого размещения объекта капитального строительства от границы земельного участка, смежной с линией объекта улично-дорожной сети (улица, проспект, бульвар, шоссе) – 5 м; смежной с линией объекта улично-дорожной сети (проезд, переулок, тупик) – 3 м, смежной с земельным участком или землями, находящимися в государственной и муниципальной собственности – 3 м	при наличии установленных документацией по планировке территории красных линий, линии отступа от красных линий в целях определения мест допустимого размещения зданий, строений, сооружений (линии регулирования застройки) расстояние до места допустимого размещения объекта капитального строительства от границы земельного участка, смежной с линией объекта улично-дорожной сети не подлежит применению <*> <***>
45.	Служебные гаражи (4.9)	размещение постоянных или временных гаражей, стоянок для хранения служебного автотранспорта, используемого в целях осуществления видов деятельности, предусмотренных видами разрешенного использования с кодами 3.0, 4.0, а также для стоянки и хранения транспортных средств	для гаражей боксового типа, отдельно стоящих количество этажей – 2, из них этажность – 1; 5 – для подземных стоянок; 5 – для	минимальная площадь земельного участка – 18 кв. м, максимальная площадь земельного участка – не подлежит установлению	90	расстояние до места допустимого размещения объекта капитального строительства от границы земельного участка, смежной с линией объекта улично-дорожной сети (улица, проспект, бульвар, шоссе) – 5 м; смежной с линией	при наличии установленных документацией по планировке территории красных линий, линии отступа от красных линий в целях определения мест допустимого размещения зданий, строений, сооружений (линии регулирования

1	2	3	4	5	6	7	8
		общего пользования, в том числе в депо	наземных стоянок			<p>объекта улично-дорожной сети (проезд, переулок, тупик) – 3 м, смежной с земельным участком, землями или земельными участками, находящимися в государственной и муниципальной собственности – 3 м. Расстояние до стены подземной автостоянки от границы земельного участка, смежной с линией объекта улично-дорожной сети, не нормируется, смежной с земельным участком, землями или земельными участками, находящимися в государственной и муниципальной собственности – 1 м</p>	<p>застройки) расстояние до места допустимого размещения объекта капитального строительства от границы земельного участка, смежной с линией объекта улично-дорожной сети не подлежит применению <*> <***></p>
46.	Связь (6.8)	<p>размещение объектов связи, радиовещания, телевидения, включая воздушные радиорелейные, надземные и подземные кабельные линии связи, линии радиофикации, антенные поля, усилительные пункты на кабельных линиях связи, инфраструктуру спутниковой связи и телерадиовещания, за исключением объектов связи,</p>	не подлежит установлению	не подлежат установлению	не подлежит установлению	<p>за исключением линейных объектов и входящих в их состав сооружений, расстояние до места допустимого размещения объекта капитального строительства от границы земельного участка, смежной с линией объекта улично-дорожной сети (улица,</p>	<p>при наличии установленных документацией по планировке территории красных линий, линии отступа от красных линий в целях определения мест допустимого размещения зданий, строений, сооружений (линии регулирования</p>

1	2	3	4	5	6	7	8
		<p>размещение которых предусмотрено содержанием видов разрешенного использования с кодами 3.1.1, 3.2.3</p>				<p>проспект, бульвар, шоссе) – 5 м; смежной с линией объекта улично-дорожной сети (проезд, переулок, тупик) – 3 м, смежной с земельным участком, землями или земельными участками, находящимися в государственной и муниципальной собственности – 3 м</p>	<p>застройки) расстояние до места допустимого размещения объекта капитального строительства от границы земельного участка, смежной с линией объекта улично-дорожной сети не подлежит применению <*> <***></p>
47.	<p>Автомобильный транспорт (7.2)</p>	<p>размещение зданий и сооружений автомобильного транспорта. Содержание данного вида разрешенного использования включает в себя содержание видов разрешенного использования с кодами 7.2.1–7.2.3</p>	<p>не подлежит установлению</p>	<p>не подлежат установлению</p>	<p>не подлежит установлению</p>	<p>расстояние до места допустимого размещения объекта капитального строительства от границы земельного участка, смежной с линией объекта улично-дорожной сети (улица, проспект, бульвар, шоссе) – 5 м; смежной с линией объекта улично-дорожной сети (проезд, переулок, тупик) – 3 м, смежной с земельным участком, землями или земельными участками, находящимися в государственной и муниципальной собственности – 3 м</p>	<p>при наличии установленных документацией по планировке территории красных линий, линии отступа от красных линий в целях определения мест допустимого размещения зданий, строений, сооружений (линии регулирования застройки) расстояние до места допустимого размещения объекта капитального строительства от границы земельного участка, смежной с линией объекта улично-дорожной сети не подлежит применению <*></p>

1	2	3	4	5	6	7	8
							<***>
48.	Размещение автомобильных дорог (7.2.1)	размещение автомобильных дорог за пределами населенных пунктов и технически связанных с ними сооружений, придорожных стоянок (парковок) транспортных средств в границах городских улиц и дорог, за исключением предусмотренных видами разрешенного использования с кодами 2.7.1, 4.9, 7.2.3, а также некапитальных сооружений, предназначенных для охраны транспортных средств; размещение объектов, предназначенных для размещения постов органов внутренних дел, ответственных за безопасность дорожного движения	не подлежит установлению	не подлежат установлению	не подлежит установлению	не подлежат установлению	<***>
49.	Обслуживание перевозок пассажиров (7.2.2)	размещение зданий и сооружений, предназначенных для обслуживания пассажиров, за исключением объектов капитального строительства, размещение которых предусмотрено содержанием вида разрешенного использования с кодом 7.6	не подлежит установлению	не подлежат установлению	не подлежит установлению	расстояние до места допустимого размещения объекта капитального строительства от границы земельного участка, смежной с линией объекта улично-дорожной сети (улица, проспект, бульвар, шоссе) – 5 м;	при наличии установленных документацией по планировке территории красных линий, линии отступа от красных линий в целях определения мест допустимого размещения зданий, строений, сооружений

1	2	3	4	5	6	7	8
						смежной с линией объекта улично-дорожной сети (проезд, переулок, тупик) – 3 м, смежной с земельным участком, землями или земельными участками, находящимися в государственной и муниципальной собственности – 3 м	(линии регулирования застройки) расстояние до места допустимого размещения объекта капитального строительства от границы земельного участка, смежной с линией объекта улично-дорожной сети не подлежит применению <***> <***>
50.	Стоянки транспорта общего пользования (7.2.3)	размещение стоянок транспортных средств, осуществляющих перевозки людей по установленному маршруту	не подлежит установлению	не подлежат установлению	не подлежит установлению	не подлежат установлению	<***>
51.	Обеспечение обороны и безопасности (8.0)	размещение объектов капитального строительства, необходимых для подготовки и поддержания в боевой готовности Вооруженных Сил Российской Федерации, других войск, воинских формирований и органов управлений ими (размещение военных организаций, внутренних войск, учреждений и других объектов, дислокация войск и сил флота), проведение воинских учений и других мероприятий, направленных на обеспечение боевой	надземных этажей – 8; подземных этажей – 3	не подлежат установлению	60	расстояние до места допустимого размещения объекта капитального строительства от границы земельного участка, смежной с линией объекта улично-дорожной сети (улица, проспект, бульвар, шоссе) – 5 м; смежной с линией объекта улично-дорожной сети (проезд, переулок, тупик) – 3 м, смежной с земельным участком, землями или	при наличии установленных документацией по планировке территории красных линий, линии отступа от красных линий в целях определения мест допустимого размещения зданий, строений, сооружений (линии регулирования застройки) расстояние до места допустимого размещения объекта капитального строительства от

1	2	3	4	5	6	7	8
		готовности воинских частей; размещение зданий военных училищ, военных институтов, военных университетов, военных академий; размещение объектов, обеспечивающих осуществление таможенной деятельности				земельными участками, находящимися в государственной и муниципальной собственности – 3 м	границы земельного участка, смежной с линией объекта улично-дорожной сети не подлежат применению <*> <***>
52.	Обеспечение внутреннего правопорядка (8.3)	размещение объектов капитального строительства, необходимых для подготовки и поддержания в готовности органов внутренних дел, Росгвардии и спасательных служб, в которых существует военизированная служба; размещение объектов гражданской обороны, за исключением объектов гражданской обороны, являющихся частями производственных зданий	не подлежит установлению	не подлежат установлению	не подлежит установлению	расстояние до места допустимого размещения объекта капитального строительства от границы земельного участка, смежной с линией объекта улично-дорожной сети (улица, проспект, бульвар, шоссе) – 5 м; смежной с линией объекта улично-дорожной сети (проезд, переулок, тупик) – 3 м, смежной с земельным участком, землями или земельными участками, находящимися в государственной и муниципальной собственности – 3 м	при наличии установленных документацией по планировке территории красных линий, линии отступа от красных линий в целях определения мест допустимого размещения зданий, строений, сооружений (линии регулирования застройки) расстояние до места допустимого размещения объекта капитального строительства от границы земельного участка, смежной с линией объекта улично-дорожной сети не подлежит применению <*> <***>
53.	Охрана природных территорий (9.1)	сохранение отдельных естественных качеств	не подлежит установлению	не подлежат установлению	не подлежит установлению	не подлежат установлению	<***>

1	2	3	4	5	6	7	8
		<p>окружающей природной среды путем ограничения хозяйственной деятельности в данной зоне, в частности: создание и уход за запретными полосами, создание и уход за защитными лесами, в том числе городскими лесами, лесами в лесопарках, и иная хозяйственная деятельность, разрешенная в защитных лесах, соблюдение режима использования природных ресурсов в заказниках, сохранение свойств земель, являющихся особо ценными</p>					
54.	Историко-культурная деятельность (9.3)	<p>сохранение и изучение объектов культурного наследия народов Российской Федерации (памятников истории и культуры), в том числе: объектов археологического наследия, достопримечательных мест, мест бытования исторических промыслов, производств и ремесел, исторических поселений, недействующих военных и гражданских захоронений, объектов культурного наследия, хозяйственная деятельность, являющаяся историческим промыслом или ремеслом, а также</p>	не подлежит установлению	не подлежат установлению	не подлежит установлению	не подлежат установлению	не подлежат установлению

1	2	3	4	5	6	7	8
		хозяйственная деятельность, обеспечивающая познавательный туризм					
Вспомогательные виды разрешенного использования территориальной зоны «ОД-5. Зона специализированной общественной застройки»							
55.	Предоставление коммунальных услуг (3.1.1)	размещение зданий и сооружений, обеспечивающих поставку воды, тепла, электричества, газа, отвод канализационных стоков, очистку и уборку объектов недвижимости (котельных, водозаборов, очистных сооружений, насосных станций, водопроводов, линий электропередач, трансформаторных подстанций, газопроводов, линий связи, телефонных станций, канализаций, стоянок, гаражей и мастерских для обслуживания уборочной и аварийной техники, сооружений, необходимых для сбора и плавки снега)	не подлежит установлению	не подлежат установлению	не подлежит установлению	не подлежат установлению	<***>
56.	Благоустройство территории (12.0.2)	размещение декоративных, технических, планировочных, конструктивных устройств, элементов озеленения, различных видов оборудования и оформления, малых архитектурных форм, некапитальных	не подлежит установлению	не подлежат установлению	не подлежит установлению	не подлежат установлению	<***>

1	2	3	4	5	6	7	8
		нестационарных строений и сооружений, информационных щитов и указателей, применяемых как составные части благоустройства территории, общественных туалетов					

<*> 1. При наличии утвержденной документации по планировке территории:

1) расстояние до места допустимого размещения объекта капитального строительства определяется от красной линии улицы, проспекта, бульвара, шоссе – 5 м; проезда, переулка, тупика – 3 м;

при наличии установленной линии отступа от красных линий в целях определения мест допустимого размещения зданий, строений, сооружений (линии регулирования застройки) данное расстояние не подлежит установлению;

для гаражей для собственных нужд и подземной части объекта капитального строительства минимальные отступы от красной линии улично-дорожной сети – не подлежат установлению;

2) минимальные отступы от красной линии, установленной вне объектов улично-дорожной сети в целях строительства (реконструкции) сооружений инженерной инфраструктуры – не подлежат установлению.

2. В случае реконструкции объектов капитального строительства в условиях сложившейся застройки допускается сохранение существующих отступов объекта капитального строительства от границы земельного участка, смежной с линией улично-дорожной сети, смежной с землями государственной или муниципальной собственности, а от границ смежных земельных участков по письменному согласию правообладателей земельных участков или объектов капитального строительства.

3. В случае строительства или реконструкции объекта капитального строительства место допустимого размещения данного объекта не может пересекать границы земельного участка и (или) установленные красные линии.

<***> Иные предельные параметры разрешенного строительства, реконструкции объектов капитального строительства, относящиеся ко всем видам разрешенного использования зоны ОД-5:

1. При размещении зданий, строений и сооружений в данной территориальной зоне должны соблюдаться установленные законодательством нормы пожарной безопасности, обеспечения санитарно-эпидемиологического благополучия населения, нормативные противопожарные и санитарно-эпидемиологические разрывы между зданиями, строениями и сооружениями, в том числе и расположенными на смежных земельных участках, а также технические регламенты, национальные стандарты и правила.

В случае реконструкции объекта капитального строительства, построенного до вступления в силу настоящих Правил, допускается сохранение существующих параметров объекта капитального строительства, если такая реконструкция не приводит к изменению внешних объемно-пространственных характеристик объекта, без дополнительных разрешений и согласований.

2. Минимальные расстояния от зданий, сооружений, коммуникаций, инженерных сетей до деревьев с диаметром кроны до 5 метров и кустарников приведены в таблице 49.

Таблица 49

Сооружение, здание, коммуникация, инженерная сеть	Расстояния до оси растения, м	
	деревя	кустарника
От наружных стен зданий и сооружений	5,0	1,5
От края тротуаров	0,7	0,5
От края проезжей части, улиц, кромок укрепленных полос, обочины дорог и бровок канав	2,0	1,0
От мачт и опор осветительной сети, колонн и эстакад	4,0	-
От подошвы откосов, террас	1,0	0,5
От подошвы и внутренней грани подпорных стенок	3,0	1,0
От подземных сетей:		
газопровода, канализации	1,5	-
Теплотрасс	2,0	1,0
водопровода, дренажа	2,0	-
силовых кабелей и кабелей связи	2,0	0,7

Приведенные в таблице 49 нормы относятся к деревьям с диаметром кроны не более 5 метров и должны быть соответственно увеличены для деревьев большего диаметра на расстояние, превышающее диаметр кроны в 5 метров.

До границы смежного земельного участка расстояния по санитарно-бытовым условиям должны быть не менее: от стволов высокорослых деревьев – 4 метров, от стволов среднерослых деревьев – 2 метров, от кустарников – 1 метра.

3. Нормы расчета стоянок автомобилей для объектов данной территориальной зоны определяются в соответствии с таблицей 50.

Таблица 50

№ п/п	Виды объекта	Расчетная единица	Число машино-мест и (или) парковочных мест на расчетную единицу
1.	Научные, проектные организации, офисы, специальные учебные заведения	100 работающих или учащихся	10
2.	Гостиницы	100 посетителей и персонала одновременно	6
3.	Магазины, торговые центры: магазины торговой площадью не более 100 кв. м включительно	на 100 кв. м торговой площади	2
	магазины торговой площадью более 100 кв. м до 400 кв. м включительно		6
4.	Предприятия бытового обслуживания	100 посетителей	6

4. Допустимые площади озелененной территории земельных участков определяются в соответствии с таблицей 51.

Таблица 51

№ п/п	Вид разрешенного использования земельного участка	Площадь озелененной территории, %
1.	Образование и просвещение	50 и более
2.	Для размещения прочих объектов, за исключением коммунальных объектов, объектов транспорта	10 и более
3.	Земельные участки (территории) общего пользования	не подлежит установлению

К озелененной территории земельного участка относятся части участка и (или) объекта капитального строительства, которые не заняты временными сооружениями, тротуарами или проездами с твердым покрытием и при этом полностью или частично покрыты зелеными насаждениями, доступными для всех пользователей объектов, расположенных на земельном участке.

Озелененная территория земельного участка может быть оборудована: площадками отдыха, детскими площадками, открытыми спортивными площадками, грунтовыми пешеходными дорожками, другими подобными объектами. Площадь, занимаемая объектами, которыми может быть оборудована озелененная территория земельного участка, не должна превышать 50 процентов площади озелененной территории.

Допускается частичное размещение элементов благоустройства и озеленения на эксплуатируемой кровле, при этом приоритетное значение имеет размещение элементов благоустройства и озеленения на уровне земли.

<****> Использование земельных участков и объектов капитального строительства при предоставлении ритуальных услуг:

при предоставлении ритуальных услуг использование земельного участка и объекта капитального строительства осуществляется физическими и юридическими лицами в соответствии с требованиями законодательства с учетом ограничений, установленных настоящими Правилами и правилами благоустройства территории города Ставрополя;

похоронные бюро, организации, предоставляющие ритуальные услуги, следует размещать в специально выделенном для этих целей отдельно стоящем объекте капитального строительства, расположенном на земельном участке, вид разрешенного использования которого позволяет осуществление данного вида деятельности;

объекты капитального строительства, в которых осуществляется предоставление ритуальных услуг, размещаются при условии наличия зоны моральной защиты, которая обеспечивает визуальную защиту таких объектов, в том числе входы и выходы, закрывает их обзор со стороны территорий общего пользования, жилых домов, организаций, осуществляющих образовательную деятельность, медицинских организаций и организаций культуры, а также автомобильных дорог общего пользования.

Глава 12. ПРОИЗВОДСТВЕННЫЕ ЗОНЫ

Статья 48. П-1. Производственная зона

Зона выделена для размещения производственных объектов I класса опасности с санитарно-защитной зоной 1000 метров и II класса опасности с санитарно-защитной зоной 500 метров и размещения объектов делового назначения, ограниченного числа объектов обслуживания, связанных непосредственно с обслуживанием производственных и промышленных предприятий, и развития инженерной и транспортной инфраструктуры.

Виды разрешенного использования земельных участков и объектов капитального строительства производственной зоны приведены в таблице 52 настоящих Правил.

Таблица 52

№ п/п	Наименование вида разрешенного использования земельного участка (код (числовое обозначение) вида разрешенного использования земельного участка)	Характеристика вида разрешенного использования	Предельные размеры земельных участков и предельные параметры разрешенного строительства, реконструкции объектов капитального строительства				
			Предельное количество этажей зданий, строений, сооружений	Предельные (минимальные и (или) максимальные) размеры земельных участков, в том числе их площадь, кв. м	Максимальный процент застройки в границах земельного участка	Минимальные отступы от границ земельных участков	Иные предельные параметры
1	2	3	4	5	6	7	8
Основные виды разрешенного использования территориальной зоны «П-1. Производственная зона»							
1.	Овощеводство (1.3)	осуществление хозяйственной деятельности на сельскохозяйственных угодьях, связанной с производством картофеля, листовых, плодовых, луковичных и бахчевых сельскохозяйственных культур, в том числе с использованием теплиц	не подлежит установлению	не подлежат установлению	не подлежит установлению	расстояние до места допустимого размещения объекта капитального строительства от границы земельного участка, смежной с линией объекта улично-дорожной сети (улица, проспект, бульвар, шоссе) – 5 м; смежной с линией объекта улично-дорожной сети (проезд, переулок, тупик) – 3 м, смежной с земельным участком, землями или земельными участками, находящимися в государственной и муниципальной собственности – 3 м	при наличии установленных документацией по планировке территории красных линий, линии отступа от красных линий в целях определения мест допустимого размещения зданий, строений, сооружений (линии регулирования застройки) расстояние до места допустимого размещения объекта капитального строительства от границы земельного участка, смежной с

1	2	3	4	5	6	7	8
							линией объекта улично-дорожной сети не подлежит применению <*> <***>
2.	Хранение и переработка сельскохозяйственной продукции (1.15)	размещение зданий, сооружений, используемых для производства, хранения, первичной и глубокой переработки сельскохозяйственной продукции	не подлежит установлению	не подлежат установлению	не подлежит установлению	расстояние до места допустимого размещения объекта капитального строительства от границы земельного участка, смежной с линией объекта улично-дорожной сети (улица, проспект, бульвар, шоссе) – 5 м; смежной с линией объекта улично-дорожной сети (проезд, переулок, тупик) – 3 м, смежной с земельным участком, землями или земельными участками, находящимися в государственной и муниципальной собственности – 3 м	при наличии установленных документацией по планировке территории красных линий, линии отступа от красных линий в целях определения мест допустимого размещения зданий, строений, сооружений (линии регулирования застройки) расстояние до места допустимого размещения объекта капитального строительства от границы земельного участка, смежной с линией объекта улично-дорожной сети не подлежит применению <*> <***>
3.	Питомники (1.17)	выращивание и реализация подроста деревьев и кустарников, используемых в сельском хозяйстве, а также иных сельскохозяйственных	не подлежит установлению	не подлежат установлению	не подлежит установлению	расстояние до места допустимого размещения объекта капитального строительства от границы земельного участка, смежной с линией объекта	при наличии установленных документацией по планировке территории красных линий, линии отступа от красных

1	2	3	4	5	6	7	8
		культур для получения рассады и семян; размещение сооружений, необходимых для указанных видов сельскохозяйственного производства				улично-дорожной сети (улица, проспект, бульвар, шоссе) – 5 м; смежной с линией объекта улично-дорожной сети (проезд, переулок, тупик) – 3 м, смежной с земельным участком, землями или земельными участками, находящимися в государственной и муниципальной собственности – 3 м	линий в целях определения мест допустимого размещения зданий, строений, сооружений (линии регулирования застройки) расстояние до места допустимого размещения объекта капитального строительства от границы земельного участка, смежной с линией объекта улично-дорожной сети не подлежит применению <*> <***>
4.	Обеспечение сельскохозяйственного производства (1.18)	размещение машинно-транспортных и ремонтных станций, ангаров и гаражей для сельскохозяйственной техники, амбаров, водонапорных башен, трансформаторных станций и иного технического оборудования, используемого для ведения сельского хозяйства	не подлежит установлению	не подлежат установлению	не подлежит установлению	расстояние до места допустимого размещения объекта капитального строительства от границы земельного участка, смежной с линией объекта улично-дорожной сети (улица, проспект, бульвар, шоссе) – 5 м; смежной с линией объекта улично-дорожной сети (проезд, переулок, тупик) – 3 м, смежной с земельным участком, землями или земельными участками, находящимися в государственной и муниципальной	при наличии установленных документацией по планировке территории красных линий, линии отступа от красных линий в целях определения мест допустимого размещения зданий, строений, сооружений (линии регулирования застройки) расстояние до места допустимого размещения объекта капитального строительства от границы земельного

1	2	3	4	5	6	7	8
						собственности – 3 м	участка, смежной с линией объекта улично-дорожной сети не подлежит применению <*> <***>
5.	Хранение автотранспорта (2.7.1)	размещение отдельно стоящих и пристроенных гаражей, в том числе подземных, предназначенных для хранения автотранспорта, в том числе с разделением на машино-места, за исключением гаражей, размещение которых предусмотрено содержанием видов разрешенного использования с кодами 2.7.2, 4.9	для гаражей боксового типа, отдельно стоящих, в том числе в гаражных, гаражно-строительных кооперативах количество этажей – 2, из них этажность – 1; 5 – для подземных стоянок; 5 – для наземных стоянок	минимальная площадь земельного участка – 16 кв.м, максимальная площадь земельного участка – не подлежит установлению	не подлежит установлению	для гаражей боксового типа, отдельно стоящих расстояние до стены объекта капитального строительства от границ земельного участка не нормируется. Расстояние до стены подземной автостоянки от границы земельного участка, смежной с линией объекта улично-дорожной сети, не нормируется, смежной с земельным участком, землями или земельными участками, находящимися в государственной и муниципальной собственности – 1 м. Для наземных автостоянок расстояние до стены объекта капитального строительства от границы земельного участка, смежной с линией объекта улично-дорожной сети (улица, проспект, бульвар, шоссе) – 5 м;	при наличии установленных документацией по планировке территории красных линий, линии отступа от красных линий в целях определения мест допустимого размещения зданий, строений, сооружений (линии регулирования застройки) расстояние до места допустимого размещения объекта капитального строительства от границы земельного участка, смежной с линией объекта улично-дорожной сети не подлежит применению <*> <***>

1	2	3	4	5	6	7	8
						смежной с линией объекта улично-дорожной сети (проезд, переулок, тупик) – 3 м, смежной с земельным участком, землями или земельными участками, находящимися в государственной и муниципальной собственности – 3 м	
6.	Коммунальное обслуживание (3.1)	размещение зданий и сооружений в целях обеспечения физических и юридических лиц коммунальными услугами. Содержание данного вида разрешенного использования включает в себя содержание видов разрешенного использования с кодами 3.1.1-3.1.2	количество этажей – 8, из них этажность – 5	не подлежат установлению	не подлежит установлению	расстояние до места допустимого размещения объекта капитального строительства от границы земельного участка, смежной с линией объекта улично-дорожной сети (улица, проспект, бульвар, шоссе) – 5 м; смежной с линией объекта улично-дорожной сети (проезд, переулок, тупик) – 3 м, смежной с земельным участком, землями или земельными участками, находящимися в государственной и муниципальной собственности – 3 м	при наличии установленных документацией по планировке территории красных линий, линии отступа от красных линий в целях определения мест допустимого размещения зданий, строений, сооружений (линии регулирования застройки) расстояние до места допустимого размещения объекта капитального строительства от границы земельного участка, смежной с линией объекта улично-дорожной сети не подлежит применению <*> <***>

1	2	3	4	5	6	7	8
7.	Предоставление коммунальных услуг (3.1.1)	размещение зданий и сооружений, обеспечивающих поставку воды, тепла, электричества, газа, отвод канализационных стоков, очистку и уборку объектов недвижимости (котельных, водозаборов, очистных сооружений, насосных станций, водопроводов, линий электропередач, трансформаторных подстанций, газопроводов, линий связи, телефонных станций, канализаций, стоянок, гаражей и мастерских для обслуживания уборочной и аварийной техники, сооружений, необходимых для сбора и плавки снега)	количество этажей – 8, из них этажность – 5	не подлежат установлению	не подлежит установлению	за исключением линейных объектов и входящих в их состав сооружений, расстояние до места допустимого размещения объекта капитального строительства от границы земельного участка, смежной с линией объекта улично-дорожной сети (улица, проспект, бульвар, шоссе) – 5 м; смежной с линией объекта улично-дорожной сети (проезд, переулок, тупик) – 3 м, смежной с земельным участком, землями или земельными участками, находящимися в государственной и муниципальной собственности – 3 м	при наличии установленных документацией по планировке территории красных линий, линии отступа от красных линий в целях определения мест допустимого размещения зданий, строений, сооружений (линии регулирования застройки) расстояние до места допустимого размещения объекта капитального строительства от границы земельного участка, смежной с линией объекта улично-дорожной сети не подлежит применению <*> <***>
8.	Административные здания организаций, обеспечивающих предоставление коммунальных услуг (3.1.2)	размещение зданий, предназначенных для приема физических и юридических лиц в связи с предоставлением им коммунальных услуг	количество этажей – 8, из них этажность – 5	не подлежат установлению	не подлежит установлению	расстояние до места допустимого размещения объекта капитального строительства от границы земельного участка, смежной с линией объекта улично-дорожной сети (улица, проспект, бульвар, шоссе) – 5 м; смежной с линией объекта улично-дорожной сети (проезд, переулок,	при наличии установленных документацией по планировке территории красных линий, линии отступа от красных линий в целях определения мест допустимого размещения зданий, строений, сооружений (линии регулирования

1	2	3	4	5	6	7	8
						<p>тупик) – 3 м, смежной с земельным участком, землями или земельными участками, находящимися в государственной и муниципальной собственности – 3 м</p>	<p>застройки) расстояние до места допустимого размещения объекта капитального строительства от границы земельного участка, смежной с линией объекта улично-дорожной сети не подлежит применению <*> <***></p>
9.	Оказание услуг связи (3.2.3)	размещение зданий, предназначенных для размещения пунктов оказания услуг почтовой, телеграфной, междугородней и международной телефонной связи	количество этажей – 8, из них этажность – 5	не подлежат установлению	60	<p>расстояние до места допустимого размещения объекта капитального строительства от границы земельного участка, смежной с линией объекта улично-дорожной сети (улица, проспект, бульвар, шоссе) – 5 м; смежной с линией объекта улично-дорожной сети (проезд, переулок, тупик) – 3 м, смежной с земельным участком, землями или земельными участками, находящимися в государственной и муниципальной собственности – 3 м</p>	<p>при наличии установленных документацией по планировке территории красных линий, линии отступа от красных линий в целях определения мест допустимого размещения зданий, строений, сооружений (линии регулирования застройки) расстояние до места допустимого размещения объекта капитального строительства от границы земельного участка, смежной с линией объекта улично-дорожной сети не подлежит применению <*> <***></p>

1	2	3	4	5	6	7	8
10.	Общежития (3.2.4)	размещение зданий, предназначенных для размещения общежитий, предназначенных для проживания граждан на время их работы, службы или обучения, за исключением зданий, размещение которых предусмотрено содержанием вида разрешенного использования с кодом 4.7	количество этажей – 8, из них этажность – 5	не подлежат установлению	60	расстояние до места допустимого размещения объекта капитального строительства от границы земельного участка, смежной с линией объекта улично-дорожной сети (улица, проспект, бульвар, шоссе) – 5 м; смежной с линией объекта улично-дорожной сети (проезд, переулок, тупик) – 3 м, смежной с земельным участком, землями или земельными участками, находящимися в государственной и муниципальной собственности – 3 м	при наличии установленных документацией по планировке территории красных линий, линии отступа от красных линий в целях определения мест допустимого размещения зданий, строений, сооружений (линии регулирования застройки) расстояние до места допустимого размещения объекта капитального строительства от границы земельного участка, смежной с линией объекта улично-дорожной сети не подлежит применению <*> <***>
11.	Обеспечение научной деятельности (3.9)	размещение зданий и сооружений для обеспечения научной деятельности. Содержание данного вида разрешенного использования включает в себя содержание видов разрешенного использования с кодами 3.9.1–3.9.3	не подлежит установлению	не подлежат установлению	не подлежит установлению	расстояние до места допустимого размещения объекта капитального строительства от границы земельного участка, смежной с линией объекта улично-дорожной сети (улица, проспект, бульвар, шоссе) – 5 м; смежной с линией объекта улично-дорожной сети (проезд, переулок,	при наличии установленных документацией по планировке территории красных линий, линии отступа от красных линий в целях определения мест допустимого размещения зданий, строений, сооружений (линии регулирования

1	2	3	4	5	6	7	8
						<p>тупик) – 3 м, смежной с земельным участком, землями или земельными участками, находящимися в государственной и муниципальной собственности – 3 м</p>	<p>застройки) расстояние до места допустимого размещения объекта капитального строительства от границы земельного участка, смежной с линией объекта улично-дорожной сети не подлежит применению <*> <***></p>
12.	<p>Обеспечение деятельности в области гидрометеорологии и смежных с ней областях (3.9.1)</p>	<p>размещение объектов капитального строительства, предназначенных для наблюдений за физическими и химическими процессами, происходящими в окружающей среде, определения ее гидрометеорологических, агрометеорологических и гелиогеофизических характеристик, уровня загрязнения атмосферного воздуха, почв, водных объектов, в том числе по гидробиологическим показателям, и околоземного – космического пространства, зданий и сооружений, используемых в области гидрометеорологии и</p>	<p>не подлежит установлению</p>	<p>не подлежат установлению</p>	60	<p>расстояние до места допустимого размещения объекта капитального строительства от границы земельного участка, смежной с линией объекта улично-дорожной сети (улица, проспект, бульвар, шоссе) – 5 м; смежной с линией объекта улично-дорожной сети (проезд, переулок, тупик) – 3 м, смежной с земельным участком, землями или земельными участками, находящимися в государственной и муниципальной собственности – 3 м</p>	<p>при наличии установленных документацией по планировке территории красных линий, линии отступа от красных линий в целях определения мест допустимого размещения зданий, строений, сооружений (линии регулирования застройки) расстояние до места допустимого размещения объекта капитального строительства от границы земельного участка, смежной с линией объекта улично-дорожной сети не подлежит применению <*> <***></p>

1	2	3	4	5	6	7	8
		смежных с ней областях (доплеровские метеорологические радиолокаторы, гидрологические посты и другие)					
13.	Проведение научных исследований (3.9.2)	размещение зданий и сооружений, предназначенных для проведения научных изысканий, исследований и разработок (научно-исследовательские и проектные институты, научные центры, инновационные центры, государственные академии наук, опытно-конструкторские центры, в том числе отраслевые)	не подлежит установлению	не подлежат установлению	60	расстояние до места допустимого размещения объекта капитального строительства от границы земельного участка, смежной с линией объекта улично-дорожной сети (улица, проспект, бульвар, шоссе) – 5 м; смежной с линией объекта улично-дорожной сети (проезд, переулок, тупик) – 3 м, смежной с земельным участком, землями или земельными участками, находящимися в государственной и муниципальной собственности – 3 м	при наличии установленных документацией по планировке территории красных линий, линии отступа от красных линий в целях определения мест допустимого размещения зданий, строений, сооружений (линии регулирования застройки) расстояние до места допустимого размещения объекта капитального строительства от границы земельного участка, смежной с линией объекта улично-дорожной сети не подлежит применению <*> <***>
14.	Проведение научных испытаний (3.9.3)	размещение зданий и сооружений для проведения изысканий, испытаний опытных промышленных образцов, для размещения	не подлежит установлению	не подлежат установлению	не подлежит установлению	расстояние до места допустимого размещения объекта капитального строительства от границы земельного участка,	при наличии установленных документацией по планировке территории красных линий, линии

1	2	3	4	5	6	7	8
		<p>организаций, осуществляющих научные изыскания, исследования и разработки, научные и селекционные работы, ведение сельского и лесного хозяйства для получения ценных с научной точки зрения образцов растительного и животного мира</p>				<p>смежной с линией объекта улично-дорожной сети (улица, проспект, бульвар, шоссе) – 5 м; смежной с линией объекта улично-дорожной сети (проезд, переулок, тупик) – 3 м, смежной с земельным участком, землями или земельными участками, находящимися в государственной и муниципальной собственности – 3 м</p>	<p>отступа от красных линий в целях определения мест допустимого размещения зданий, строений, сооружений (линии регулирования застройки) расстояние до места допустимого размещения объекта капитального строительства от границы земельного участка, смежной с линией объекта улично-дорожной сети не подлежит применению <*> <***></p>
15.	Магазины (4.4)	<p>размещение объектов капитального строительства, предназначенных для продажи товаров, торговая площадь которых составляет до 5000 кв. м</p>	<p>количество этажей – 8, из них этажность – 5</p>	<p>не подлежат установлению</p>	<p>на уровне поверхности земли – 60, ниже отметки земли – 90</p>	<p>расстояние до места допустимого размещения объекта капитального строительства от границы земельного участка, смежной с линией объекта улично-дорожной сети (улица, проспект, бульвар, шоссе) – 5 м; смежной с линией объекта улично-дорожной сети (проезд, переулок, тупик) – 3 м, смежной с земельным участком, землями или земельными участками, находящимися в государственной и</p>	<p>при наличии установленных документацией по планировке территории красных линий, линии отступа от красных линий в целях определения мест допустимого размещения зданий, строений, сооружений (линии регулирования застройки) расстояние до места допустимого размещения объекта капитального строительства от</p>

1	2	3	4	5	6	7	8
						муниципальной собственности – 3 м	границы земельного участка, смежной с линией объекта улично-дорожной сети не подлежит применению <*> <***>
16.	Стоянка транспортных средств (4.9.2)	Размещение стоянок (парковок) легковых автомобилей и других мототранспортных средств, в том числе мотоциклов, мотороллеров, мотоклясок, мопедов, скутеров, за исключением встроенных, пристроенных и встроенно-пристроенных стоянок	не подлежит установлению	не подлежат установлению	не подлежит установлению	не подлежат установлению	<***>
17.	Производственная деятельность (6.0)	размещение объектов капитального строительства в целях добычи недр, их переработки, изготовления вещей промышленным способом	не подлежит установлению	не подлежат установлению	не подлежит установлению	расстояние до места допустимого размещения объекта капитального строительства от границы земельного участка, смежной с линией объекта улично-дорожной сети (улица, проспект, бульвар, шоссе) – 5 м; смежной с линией объекта улично-дорожной сети (проезд, переулок, тупик) – 3 м, смежной с земельным участком, землями или земельными участками, находящимися в государственной и	при наличии установленных документацией по планировке территории красных линий, линии отступа от красных линий в целях определения мест допустимого размещения зданий, строений, сооружений (линии регулирования застройки) расстояние до места допустимого размещения объекта капитального строительства от

1	2	3	4	5	6	7	8
						муниципальной собственности – 3 м	границы земельного участка, смежной с линией объекта улично-дорожной сети не подлежат применению <*> <***>
18.	Автомобиле строительная промышленность (6.2.1)	размещение объектов капитального строительства, предназначенных для производства транспортных средств и оборудования, производства автомобилей, производства автомобильных кузовов, производства прицепов, полуприцепов и контейнеров, предназначенных для перевозки одним или несколькими видами транспорта, производства частей и принадлежностей автомобилей и их двигателей	не подлежит установлению	не подлежат установлению	не подлежит установлению	расстояние до места допустимого размещения объекта капитального строительства от границы земельного участка, смежной с линией объекта улично-дорожной сети (улица, проспект, бульвар, шоссе) – 5 м; смежной с линией объекта улично-дорожной сети (проезд, переулок, тупик) – 3 м, смежной с земельным участком, землями или земельными участками, находящимися в государственной и муниципальной собственности – 3 м	при наличии установленных документацией по планировке территории красных линий, линии отступа от красных линий в целях определения мест допустимого размещения зданий, строений, сооружений (линии регулирования застройки) расстояние до места допустимого размещения объекта капитального строительства от границы земельного участка, смежной с линией объекта улично-дорожной сети не подлежит применению <*> <***>
19.	Легкая промышленность (6.3)	размещение объектов капитального строительства, предназначенных для	не подлежит установлению	не подлежат установлению	не подлежит установлению	расстояние до места допустимого размещения объекта капитального строительства от границы	при наличии установленных документацией по планировке территории

1	2	3	4	5	6	7	8
		<p>производства продукции легкой промышленности (производство текстильных изделий, производство одежды, производство кожи и изделий из кожи и иной продукции легкой промышленности)</p>				<p>земельного участка, смежной с линией объекта улично-дорожной сети (улица, проспект, бульвар, шоссе) – 5 м; смежной с линией объекта улично-дорожной сети (проезд, переулок, тупик) – 3 м, смежной с земельным участком, землями или земельными участками, находящимися в государственной и муниципальной собственности – 3 м</p>	<p>красных линий, линии отступа от красных линий в целях определения мест допустимого размещения зданий, строений, сооружений (линии регулирования застройки) расстояние до места допустимого размещения объекта капитального строительства от границы земельного участка, смежной с линией объекта улично-дорожной сети не подлежит применению <*> <***></p>
20.	<p>Фармацевтическая промышленность (6.3.1)</p>	<p>размещение объектов капитального строительства, предназначенных для фармацевтического производства, в том числе объектов, в отношении которых предусматривается установление охранных или санитарно-защитных зон</p>	<p>не подлежит установлению</p>	<p>не подлежат установлению</p>	<p>не подлежит установлению</p>	<p>расстояние до места допустимого размещения объекта капитального строительства от границы земельного участка, смежной с линией объекта улично-дорожной сети (улица, проспект, бульвар, шоссе) – 5 м; смежной с линией объекта улично-дорожной сети (проезд, переулок, тупик) – 3 м, смежной с земельным участком, землями или земельными участками, находящимися</p>	<p>при наличии установленных документацией по планировке территории красных линий, линии отступа от красных линий в целях определения мест допустимого размещения зданий, строений, сооружений (линии регулирования застройки) расстояние до места допустимого размещения объекта капитального</p>

1	2	3	4	5	6	7	8
						в государственной и муниципальной собственности – 3 м	строительства от границы земельного участка, смежной с линией объекта улично-дорожной сети не подлежит применению <*> <***>
21.	Фарфоро-фаянсовая промышленность (6.3.2.)	размещение объектов капитального строительства, предназначенных для производства продукции фарфоро-фаянсовой промышленности	не подлежит установлению	не подлежат установлению	не подлежит установлению	расстояние до места допустимого размещения объекта капитального строительства от границы земельного участка, смежной с линией объекта улично-дорожной сети (улица, проспект, бульвар, шоссе) – 5 м; смежной с линией объекта улично-дорожной сети (проезд, переулок, тупик) – 3 м, смежной с земельным участком, землями или земельными участками, находящимися в государственной и муниципальной собственности – 3 м	при наличии установленных документацией по планировке территории красных линий, линии отступа от красных линий в целях определения мест допустимого размещения зданий, строений, сооружений (линии регулирования застройки) расстояние до места допустимого размещения объекта капитального строительства от границы земельного участка, смежной с линией объекта улично-дорожной сети не подлежит применению <*> <***>
22.	Электронная промышленность (6.3.3)	размещение объектов капитального строительства,	не подлежит установлению	не подлежат установлению	не подлежит установлению	расстояние до места допустимого размещения объекта капитального	при наличии установленных документацией по

1	2	3	4	5	6	7	8
		предназначенных для производства продукции электронной промышленности				строительства от границы земельного участка, смежной с линией объекта улично-дорожной сети (улица, проспект, бульвар, шоссе) – 5 м; смежной с линией объекта улично-дорожной сети (проезд, переулок, тупик) – 3 м, смежной с земельным участком, землями или земельными участками, находящимися в государственной и муниципальной собственности – 3 м	планировке территории красных линий, линии отступа от красных линий в целях определения мест допустимого размещения зданий, строений, сооружений (линии регулирования застройки) расстояние до места допустимого размещения объекта капитального строительства от границы земельного участка, смежной с линией объекта улично-дорожной сети не подлежит применению <*> <***>
23.	Ювелирная промышленность (6.3.4)	размещение объектов капитального строительства, предназначенных для производства продукции ювелирной промышленности	не подлежит установлению	не подлежат установлению	не подлежит установлению	расстояние до места допустимого размещения объекта капитального строительства от границы земельного участка, смежной с линией объекта улично-дорожной сети (улица, проспект, бульвар, шоссе) – 5 м; смежной с линией объекта улично-дорожной сети (проезд, переулок, тупик) – 3 м, смежной с земельным участком, землями или земельными	при наличии установленных документацией по планировке территории красных линий, линии отступа от красных линий в целях определения мест допустимого размещения зданий, строений, сооружений (линии регулирования застройки) расстояние до места допустимого размещения объекта

1	2	3	4	5	6	7	8
						участками, находящимися в государственной и муниципальной собственности – 3 м	капитального строительства от границы земельного участка, смежной с линией объекта улично-дорожной сети не подлежит применению <*> <***>
24.	Пищевая промышленность (6.4)	размещение объектов пищевой промышленности, по переработке сельскохозяйственной продукции способом, приводящим к их переработке в иную продукцию (консервирование, копчение, хлебопечение), в том числе для производства напитков, алкогольных напитков и табачных изделий	не подлежит установлению	не подлежат установлению	не подлежит установлению	расстояние до места допустимого размещения объекта капитального строительства от границы земельного участка, смежной с линией объекта улично-дорожной сети (улица, проспект, бульвар, шоссе) – 5 м; смежной с линией объекта улично-дорожной сети (проезд, переулок, тупик) – 3 м, смежной с земельным участком, землями или земельными участками, находящимися в государственной и муниципальной собственности – 3 м	при наличии установленных документацией по планировке территории красных линий, линии отступа от красных линий в целях определения мест допустимого размещения зданий, строений, сооружений (линии регулирования застройки) расстояние до места допустимого размещения объекта капитального строительства от границы земельного участка, смежной с линией объекта улично-дорожной сети не подлежит применению <*> <***>
25.	Строительная промышленность	размещение объектов капитального	не подлежит установлению	не подлежат установлению	не подлежит установлению	расстояние до места допустимого размещения	при наличии установленных

1	2	3	4	5	6	7	8
	(6.6)	<p>строительства, предназначенных для производства: строительных материалов (кирпичей, пиломатериалов, цемента, крепежных материалов), бытового и строительного газового и сантехнического оборудования, лифтов и подъемников, столярной продукции, сборных домов или их частей и тому подобной продукции</p>				<p>объекта капитального строительства от границы земельного участка, смежной с линией объекта улично-дорожной сети (улица, проспект, бульвар, шоссе) – 5 м; смежной с линией объекта улично-дорожной сети (проезд, переулок, тупик) – 3 м, смежной с земельным участком, землями или земельными участками, находящимися в государственной и муниципальной собственности – 3 м</p>	<p>документацией по планировке территории красных линий, линии отступа от красных линий в целях определения мест допустимого размещения зданий, строений, сооружений (линии регулирования застройки) расстояние до места допустимого размещения объекта капитального строительства от границы земельного участка, смежной с линией объекта улично-дорожной сети не подлежит применению <*> <***></p>
26.	Связь (6.8)	<p>размещение объектов связи, радиовещания, телевидения, включая воздушные радиорелейные, надземные и подземные кабельные линии связи, линии радиофикации, антенные поля, усилительные пункты на кабельных линиях связи, инфраструктуру спутниковой связи и телерадиовещания, за исключением объектов</p>	не подлежит установлению	не подлежат установлению	не подлежит установлению	<p>за исключением линейных объектов и входящих в их состав сооружений, расстояние до места допустимого размещения объекта капитального строительства от границы земельного участка, смежной с линией объекта улично-дорожной сети (улица, проспект, бульвар, шоссе) – 5 м; смежной с линией объекта улично-дорожной сети</p>	<p>при наличии установленных документацией по планировке территории красных линий, линии отступа от красных линий в целях определения мест допустимого размещения зданий, строений, сооружений (линии регулирования застройки) расстояние до места допустимого</p>

1	2	3	4	5	6	7	8
		связи, размещение которых предусмотрено содержанием видов разрешенного использования с кодами 3.1.1, 3.2.3				(проезд, переулок, тупик) – 3 м, смежной с земельным участком, землями или земельными участками, находящимися в государственной и муниципальной собственности – 3 м	размещения объекта капитального строительства от границы земельного участка, смежной с линией объекта улично-дорожной сети не подлежит применению <*> <***>
27.	Склады (6.9)	размещение сооружений, имеющих назначение по временному хранению, распределению и перевалке грузов (за исключением хранения стратегических запасов), не являющихся частями производственных комплексов, на которых был создан груз: промышленные базы, склады, погрузочные терминалы и доки, нефтехранилища и нефтеналивные станции, газовые хранилища и обслуживающие их газоконденсатные и газоперекачивающие станции, элеваторы и продовольственные склады, за исключением железнодорожных перевалочных складов	не подлежит установлению	не подлежат установлению	не подлежит установлению	расстояние до места допустимого размещения объекта капитального строительства от границы земельного участка, смежной с линией объекта улично-дорожной сети (улица, проспект, бульвар, шоссе) – 5 м; смежной с линией объекта улично-дорожной сети (проезд, переулок, тупик) – 3 м, смежной с земельным участком, землями или земельными участками, находящимися в государственной и муниципальной собственности – 3 м	при наличии установленных документацией по планировке территории красных линий, линии отступа от красных линий в целях определения мест допустимого размещения зданий, строений, сооружений (линии регулирования застройки) расстояние до места допустимого размещения объекта капитального строительства от границы земельного участка, смежной с линией объекта улично-дорожной сети не подлежит применению <*> <***>
28.	Складские площадки	временное хранение,	не подлежит	не подлежат	не подлежит	не подлежат	<***>

1	2	3	4	5	6	7	8
	(6.9.1)	распределение и перевалка грузов (за исключением хранения стратегических запасов) на открытом воздухе	установлению	установлению	установлению	установлению	
29.	Целлюлозно-бумажная промышленность (6.11)	размещение объектов капитального строительства, предназначенных для целлюлозно-бумажного производства, производства целлюлозы, древесной массы, бумаги, картона и изделий из них, издательской и полиграфической деятельности, тиражирования записанных носителей информации	не подлежит установлению	не подлежат установлению	не подлежит установлению	расстояние до места допустимого размещения объекта капитального строительства от границы земельного участка, смежной с линией объекта улично-дорожной сети (улица, проспект, бульвар, шоссе) – 5 м; смежной с линией объекта улично-дорожной сети (проезд, переулок, тупик) – 3 м, смежной с земельным участком, землями или земельными участками, находящимися в государственной и муниципальной собственности – 3 м	при наличии установленных документацией по планировке территории красных линий, линии отступа от красных линий в целях определения мест допустимого размещения зданий, строений, сооружений (линии регулирования застройки) расстояние до места допустимого размещения объекта капитального строительства от границы земельного участка, смежной с линией объекта улично-дорожной сети не подлежит применению <*> <***>
30.	Научно-производственная деятельность (6.12)	размещение технологических, промышленных, агропромышленных парков, бизнес-инкубаторов	не подлежит установлению	не подлежат установлению	не подлежит установлению	расстояние до места допустимого размещения объекта капитального строительства от границы земельного участка, смежной с линией объекта	при наличии установленных документацией по планировке территории красных линий, линии отступа от красных

1	2	3	4	5	6	7	8
						<p>улично-дорожной сети (улица, проспект, бульвар, шоссе) – 5 м; смежной с линией объекта улично-дорожной сети (проезд, переулок, тупик) – 3 м, смежной с земельным участком, землями или земельными участками, находящимися в государственной и муниципальной собственности – 3 м</p>	<p>линий в целях определения мест допустимого размещения зданий, строений, сооружений (линии регулирования застройки) расстояние до места допустимого размещения объекта капитального строительства от границы земельного участка, смежной с линией объекта улично-дорожной сети не подлежит применению <*> <***></p>
31.	Железнодорожный транспорт (7.1)	<p>размещение объектов капитального строительства железнодорожного транспорта. Содержание данного вида разрешенного использования включает в себя содержание видов разрешенного использования с кодами 7.1.1–7.1.2</p>	не подлежит установлению	не подлежат установлению	не подлежит установлению	<p>расстояние до места допустимого размещения объекта капитального строительства от границы земельного участка, смежной с линией объекта улично-дорожной сети (улица, проспект, бульвар, шоссе) – 5 м; смежной с линией объекта улично-дорожной сети (проезд, переулок, тупик) – 3 м, смежной с земельным участком, землями или земельными участками, находящимися в государственной и муниципальной</p>	<p>при наличии установленных документацией по планировке территории красных линий, линии отступа от красных линий в целях определения мест допустимого размещения зданий, строений, сооружений (линии регулирования застройки) расстояние до места допустимого размещения объекта капитального строительства от границы земельного</p>

1	2	3	4	5	6	7	8
						собственности – 3 м	участка, смежной с линией объекта улично-дорожной сети не подлежит применению <*> <***>
32.	Железнодорожные пути (7.1.1)	размещение железнодорожных путей	не подлежит установлению	не подлежат установлению	не подлежит установлению	не подлежат установлению	<***>
33.	Обслуживание железнодорожных перевозок (7.1.2)	размещение зданий и сооружений, в том числе железнодорожных вокзалов и станций, а также устройств и объектов, необходимых для эксплуатации, содержания, строительства, реконструкции, ремонта наземных и подземных зданий, сооружений, устройств и других объектов железнодорожного транспорта; размещение погрузочно-разгрузочных площадок, прирельсовых складов (за исключением складов горюче-смазочных материалов и автозаправочных станций любых типов, а также складов, предназначенных для хранения опасных веществ и материалов, не предназначенных непосредственно для	не подлежит установлению	не подлежат установлению	не подлежит установлению	расстояние до места допустимого размещения объекта капитального строительства от границы земельного участка, смежной с линией объекта улично-дорожной сети (улица, проспект, бульвар, шоссе) – 5 м; смежной с линией объекта улично-дорожной сети (проезд, переулок, тупик) – 3 м, смежной с земельным участком, землями или земельными участками, находящимися в государственной и муниципальной собственности – 3 м	при наличии установленных документацией по планировке территории красных линий, линии отступа от красных линий в целях определения мест допустимого размещения зданий, строений, сооружений (линии регулирования застройки) расстояние до места допустимого размещения объекта капитального строительства от границы земельного участка, смежной с линией объекта улично-дорожной сети не подлежит применению <*> <***>

1	2	3	4	5	6	7	8
		обеспечения железнодорожных перевозок) и иных объектов при условии соблюдения требований безопасности движения, установленных федеральными законами					
34.	Автомобильный транспорт (7.2)	размещение зданий и сооружений автомобильного транспорта. Содержание данного вида разрешенного использования включает в себя содержание видов разрешенного использования с кодами 7.2.1–7.2.3	не подлежит установлению	не подлежат установлению	не подлежит установлению	расстояние до места допустимого размещения объекта капитального строительства от границы земельного участка, смежной с линией объекта улично-дорожной сети (улица, проспект, бульвар, шоссе) – 5 м; смежной с линией объекта улично-дорожной сети (проезд, переулок, тупик) – 3 м смежной с земельным участком, землями или земельными участками, находящимися в государственной и муниципальной собственности – 3 м	при наличии установленных документацией по планировке территории красных линий, линии отступа от красных линий в целях определения мест допустимого размещения зданий, строений, сооружений (линии регулирования застройки) расстояние до места допустимого размещения объекта капитального строительства от границы земельного участка, смежной с линией объекта улично-дорожной сети не подлежит применению <*> <***>
35.	Размещение автомобильных дорог (7.2.1)	размещение автомобильных дорог за пределами населенных пунктов и технически связанных с	не подлежит установлению	не подлежат установлению	не подлежит установлению	не подлежат установлению	при наличии установленных документацией по планировке территории

1	2	3	4	5	6	7	8
		<p>ними сооружений, придорожных стоянок (парковок) транспортных средств в границах городских улиц и дорог, за исключением предусмотренных видами разрешенного использования с кодами 2.7.1, 4.9, 7.2.3, а также некапитальных сооружений, предназначенных для охраны транспортных средств; размещение объектов, предназначенных для размещения постов органов внутренних дел, ответственных за безопасность дорожного движения</p>					<p>красных линий, линии отступа от красных линий в целях определения мест допустимого размещения зданий, строений, сооружений (линии регулирования застройки) расстояние до места допустимого размещения объекта капитального строительства от границы земельного участка, смежной с линией объекта улично-дорожной сети не подлежит применению <*> <***></p>
36.	Обслуживание перевозок пассажиров (7.2.2)	<p>размещение зданий и сооружений, предназначенных для обслуживания пассажиров, за исключением объектов капитального строительства, размещение которых предусмотрено содержанием вида разрешенного использования с кодом 7.6</p>	не подлежит установлению	не подлежат установлению	не подлежит установлению	<p>расстояние до места допустимого размещения объекта капитального строительства от границы земельного участка, смежной с линией объекта улично-дорожной сети (улица, проспект, бульвар, шоссе) – 5 м; смежной с линией объекта улично-дорожной сети (проезд, переулок, тупик) – 3 м, смежной с земельным участком,</p>	<p>при наличии установленных документацией по планировке территории красных линий, линии отступа от красных линий в целях определения мест допустимого размещения зданий, строений, сооружений (линии регулирования застройки) расстояние до места допустимого</p>

1	2	3	4	5	6	7	8
						землями или земельными участками, находящимися в государственной и муниципальной собственности – 3 м	размещения объекта капитального строительства от границы земельного участка, смежной с линией объекта улично-дорожной сети не подлежит применению <*> <***>
37.	Стоянки транспорта общего пользования (7.2.3)	размещение стоянок транспортных средств, осуществляющих перевозки людей по установленному маршруту	не подлежит установлению	не подлежат установлению	не подлежит установлению	не подлежат установлению	<***>
38.	Трубопроводный транспорт (7.5)	размещение нефтепроводов, водопроводов, газопроводов и иных трубопроводов, а также иных зданий и сооружений, необходимых для эксплуатации названных трубопроводов	не подлежит установлению	не подлежат установлению	не подлежит установлению	расстояние до места допустимого размещения объекта капитального строительства от границы земельного участка, смежной с линией объекта улично-дорожной сети (улица, проспект, бульвар, шоссе) – 5 м; смежной с линией объекта улично-дорожной сети (проезд, переулок, тупик) – 3 м, смежной с земельным участком, землями или земельными участками, находящимися в государственной и муниципальной собственности – 3 м	при наличии установленных документацией по планировке территории красных линий, линии отступа от красных линий в целях определения мест допустимого размещения зданий, строений, сооружений (линии регулирования застройки) расстояние до места допустимого размещения объекта капитального строительства от границы земельного участка, смежной с линией объекта улично-

1	2	3	4	5	6	7	8
							<p>дорожной сети не подлежит применению <*> <***></p>
39.	Обеспечение внутреннего правопорядка (8.3)	<p>размещение объектов капитального строительства, необходимых для подготовки и поддержания в готовности органов внутренних дел, Росгвардии и спасательных служб, в которых существует военизированная служба; размещение объектов гражданской обороны, за исключением объектов гражданской обороны, являющихся частями производственных зданий</p>	не подлежит установлению	не подлежат установлению	не подлежит установлению	<p>расстояние до места допустимого размещения объекта капитального строительства от границы земельного участка, смежной с линией объекта улично-дорожной сети (улица, проспект, бульвар, шоссе) – 5 м; смежной с линией объекта улично-дорожной сети (проезд, переулок, тупик) – 3 м, смежной с земельным участком, землями или земельными участками, находящимися в государственной и муниципальной собственности – 3 м</p>	<p>при наличии установленных документацией по планировке территории красных линий, линии отступа от красных линий в целях определения мест допустимого размещения зданий, строений, сооружений (линии регулирования застройки) расстояние до места допустимого размещения объекта капитального строительства от границы земельного участка, смежной с линией объекта улично-дорожной сети не подлежит применению <*> <***></p>
40.	Земельные участки (территории) общего пользования (12.0)	<p>земельные участки общего пользования. Содержание данного вида разрешенного использования включает в себя содержание видов разрешенного использования с кодами</p>	не подлежит установлению	не подлежат установлению	не подлежит установлению	не подлежат установлению	<***>

1	2	3	4	5	6	7	8
		12.0.1–12.0.2					
41.	Улично-дорожная сеть (12.0.1)	размещение объектов улично-дорожной сети: автомобильных дорог, трамвайных путей и пешеходных тротуаров в границах населенных пунктов, пешеходных переходов, бульваров, площадей, проездов, велодорожек и объектов велотранспортной и инженерной инфраструктуры; размещение придорожных стоянок (парковок) транспортных средств в границах городских улиц и дорог, за исключением предусмотренных видами разрешенного использования с кодами 2.7.1, 4.9, 7.2.3, а также некапитальных сооружений, предназначенных для охраны транспортных средств	не подлежит установлению	не подлежат установлению	не подлежит установлению	не подлежат установлению	<***>
42.	Благоустройство территории (12.0.2)	размещение декоративных, технических, планировочных, конструктивных устройств, элементов озеленения, различных видов оборудования и	не подлежит установлению	не подлежат установлению	не подлежит установлению	не подлежат установлению	<***>

1	2	3	4	5	6	7	8
		оформления, малых архитектурных форм, некапитальных нестационарных строений и сооружений, информационных щитов и указателей, применяемых как составные части благоустройства территории, общественных туалетов					
Условно разрешенные виды использования территориальной зоны «П-1. Производственная зона»							
43.	Бытовое обслуживание (3.3)	размещение объектов капитального строительства, предназначенных для оказания населению или организациям бытовых услуг (мастерские мелкого ремонта, ателье, бани, парикмахерские, прачечные, химчистки, похоронные бюро)	количество этажей – 7, из них этажность – 4	не подлежат установлению	60	расстояние до места допустимого размещения объекта капитального строительства от границы земельного участка, смежной с линией объекта улично-дорожной сети (улица, проспект, бульвар, шоссе) – 5 м; смежной с линией объекта улично-дорожной сети (проезд, переулок, тупик) – 3 м, смежной с земельным участком, землями или земельными участками, находящимися в государственной и муниципальной собственности – 3 м	при наличии установленных документацией по планировке территории красных линий, линии отступа от красных линий в целях определения мест допустимого размещения зданий, строений, сооружений (линии регулирования застройки) расстояние до места допустимого размещения объекта капитального строительства от границы земельного участка, смежной с линией объекта улично-дорожной сети не подлежит применению <*>

1	2	3	4	5	6	7	8
							<***> <****>
44.	Амбулаторно-поликлиническое обслуживание (3.4.1)	размещение объектов капитального строительства, предназначенных для оказания гражданам амбулаторно-поликлинической медицинской помощи (поликлиники, фельдшерские пункты, пункты здравоохранения, центры матери и ребенка, диагностические центры, молочные кухни, станции донорства крови, клинические лаборатории)	количество этажей – 7, из них этажность – 4	не подлежат установлению	не подлежит установлению	расстояние до места допустимого размещения объекта капитального строительства от границы земельного участка, смежной с линией объекта улично-дорожной сети (улица, проспект, бульвар, шоссе) – 5 м; смежной с линией объекта улично-дорожной сети (проезд, переулок, тупик) – 3 м, смежной с земельным участком, землями или земельными участками, находящимися в государственной и муниципальной собственности – 3 м	при наличии установленных документацией по планировке территории красных линий, линии отступа от красных линий в целях определения мест допустимого размещения зданий, строений, сооружений (линии регулирования застройки) расстояние до места допустимого размещения объекта капитального строительства от границы земельного участка, смежной с линией объекта улично-дорожной сети не подлежит применению <***> <****>
45.	Осуществление религиозных обрядов (3.7.1)	размещение зданий и сооружений, предназначенных для совершения религиозных обрядов и церемоний (в том числе церкви, соборы, храмы, часовни, мечети, моленные дома, синагоги)	не подлежит установлению	не подлежат установлению	60	расстояние до места допустимого размещения объекта капитального строительства от границы земельного участка, смежной с линией объекта улично-дорожной сети (улица, проспект, бульвар, шоссе) – 5 м;	при наличии установленных документацией по планировке территории красных линий, линии отступа от красных линий в целях определения мест допустимого

1	2	3	4	5	6	7	8
						смежной с линией объекта улично-дорожной сети (проезд, переулок, тупик) – 3 м, смежной с земельным участком, землями или земельными участками, находящимися в государственной и муниципальной собственности – 3 м	размещения зданий, строений, сооружений (линии регулирования застройки) расстояние до места допустимого размещения объекта капитального строительства от границы земельного участка, смежной с линией объекта улично-дорожной сети не подлежит применению <*> <***>
46.	Ветеринарное обслуживание (3.10)	размещение объектов капитального строительства, предназначенных для оказания ветеринарных услуг, содержания или разведения животных, не являющихся сельскохозяйственными, под надзором человека. Содержание данного вида разрешенного использования включает в себя содержание видов разрешенного использования с кодами 3.10.1–3.10.2	не подлежит установлению	не подлежат установлению	не подлежит установлению	расстояние до места допустимого размещения объекта капитального строительства от границы земельного участка, смежной с линией объекта улично-дорожной сети (улица, проспект, бульвар, шоссе) – 5 м; смежной с линией объекта улично-дорожной сети (проезд, переулок, тупик) – 3 м, смежной с земельным участком, землями или земельными участками, находящимися в государственной и муниципальной собственности – 3 м	при наличии установленных документацией по планировке территории красных линий, линии отступа от красных линий в целях определения мест допустимого размещения зданий, строений, сооружений (линии регулирования застройки) расстояние до места допустимого размещения объекта капитального строительства от границы земельного участка, смежной с линией объекта улично-дорожной сети не

1	2	3	4	5	6	7	8
							подлежит применению <*> <***>
47.	Амбулаторное ветеринарное обслуживание (3.10.1)	размещение объектов капитального строительства, предназначенных для оказания ветеринарных услуг без содержания животных	не подлежит установлению	не подлежат установлению	не подлежит установлению	расстояние до места допустимого размещения объекта капитального строительства от границы земельного участка, смежной с линией объекта улично-дорожной сети (улица, проспект, бульвар, шоссе) – 5 м; смежной с линией объекта улично-дорожной сети (проезд, переулок, тупик) – 3 м, смежной с земельным участком, землями или земельными участками, находящимися в государственной и муниципальной собственности – 3 м	при наличии установленных документацией по планировке территории красных линий, линии отступа от красных линий в целях определения мест допустимого размещения зданий, строений, сооружений (линии регулирования застройки) расстояние до места допустимого размещения объекта капитального строительства от границы земельного участка, смежной с линией объекта улично-дорожной сети не подлежит применению <*> <***>
48.	Приюты для животных (3.10.2)	размещение объектов капитального строительства, предназначенных для оказания ветеринарных услуг в стационаре; размещение объектов капитального	не подлежит установлению	не подлежат установлению	не подлежит установлению	расстояние до места допустимого размещения объекта капитального строительства от границы земельного участка, смежной с линией объекта улично-дорожной сети (улица, проспект, бульвар,	при наличии установленных документацией по планировке территории красных линий, линии отступа от красных линий в целях

1	2	3	4	5	6	7	8
		<p>строительства, предназначенных для содержания, разведения животных, не являющихся сельскохозяйственными, под надзором человека, оказания услуг по содержанию и лечению бездомных животных; размещение объектов капитального строительства, предназначенных для организации гостиниц для животных</p>				<p>шоссе) – 5 м; смежной с линией объекта улично-дорожной сети (проезд, переулок, тупик) – 3 м, смежной с земельным участком, землями или земельными участками, находящимися в государственной и муниципальной собственности – 3 м</p>	<p>допустимого размещения зданий, строений, сооружений (линии регулирования застройки) расстояние до места допустимого размещения объекта капитального строительства от границы земельного участка, смежной с линией объекта улично-дорожной сети не подлежит применению <*> <***></p>
49.	Деловое управление (4.1)	<p>размещение объектов капитального строительства с целью: размещения объектов управленческой деятельности, не связанной с государственным или муниципальным управлением и оказанием услуг, а также с целью обеспечения совершения сделок, не требующих передачи товара в момент их совершения между организациями, в том числе биржевая деятельность (за исключением банковской и страховой деятельности)</p>	не подлежит установлению	не подлежат установлению	60	<p>расстояние до места допустимого размещения объекта капитального строительства от границы земельного участка, смежной с линией объекта улично-дорожной сети (улица, проспект, бульвар, шоссе) – 5 м; смежной с линией объекта улично-дорожной сети (проезд, переулок, тупик) – 3 м, смежной с земельным участком, землями или земельными участками, находящимися в государственной и муниципальной собственности – 3 м</p>	<p>при наличии установленных документацией по планировке территории красных линий, линии отступа от красных линий в целях определения мест допустимого размещения зданий, строений, сооружений (линии регулирования застройки) расстояние до места допустимого размещения объекта капитального строительства от границы земельного участка, смежной с линией объекта улично-</p>

1	2	3	4	5	6	7	8
							дорожной сети не подлежит применению <*> <***>
50.	Объекты торговли (торговые центры, торгово- развлекательные центры (комплексы) (4.2)	размещение объектов капитального строительства, общей площадью свыше 5000 кв. м с целью размещения одной или нескольких организаций, осуществляющих продажу товаров, и (или) оказание услуг в соответствии с содержанием видов разрешенного использования с кодами 4.5, 4.6, 4.8 – 4.8.2; размещение гаражей и (или) стоянок для автомобилей сотрудников и посетителей торгового центра	количество этажей – 8, из них этажность – 5	не подлежат установлению	на уровне поверхности земли – 60, ниже отметки земли – 90	расстояние до места допустимого размещения объекта капитального строительства от границы земельного участка, смежной с линией объекта улично-дорожной сети (улица, проспект, бульвар, шоссе) – 5 м; смежной с линией объекта улично-дорожной сети (проезд, переулок, тупик) – 3 м, смежной с земельным участком, землями или земельными участками, находящимися в государственной и муниципальной собственности – 3 м	при наличии установленных документацией по планировке территории красных линий, линии отступа от красных линий в целях определения мест допустимого размещения зданий, строений, сооружений (линии регулирования застройки) расстояние до места допустимого размещения объекта капитального строительства от границы земельного участка, смежной с линией объекта улично- дорожной сети не подлежит применению <*> <***>
51.	Рынки (4.3)	размещение объектов капитального строительства, сооружений, предназначенных для организации постоянной или временной торговли (ярмарка, рынок, базар), с	количество этажей – 6, из них этажность – 3	не подлежат установлению	не подлежит установлению	расстояние до места допустимого размещения объекта капитального строительства от границы земельного участка, смежной с линией объекта улично-дорожной сети	при наличии установленных документацией по планировке территории красных линий, линии отступа от красных линий в целях

1	2	3	4	5	6	7	8
		<p>учетом того, что каждое из торговых мест не располагает торговой площадью более 200 кв. м; размещение гаражей и (или) стоянок для автомобилей сотрудников и посетителей рынка</p>				<p>(улица, проспект, бульвар, шоссе) – 5 м; смежной с линией объекта улично-дорожной сети (проезд, переулок, тупик) – 3 м, смежной с земельным участком, землями или земельными участками, находящимися в государственной и муниципальной собственности – 3 м</p>	<p>определения мест допустимого размещения зданий, строений, сооружений (линии регулирования застройки) расстояние до места допустимого размещения объекта капитального строительства от границы земельного участка, смежной с линией объекта улично-дорожной сети не подлежит применению <*> <*></p>
52.	<p>Банковская и страховая деятельность (4.5)</p>	<p>размещение объектов капитального строительства, предназначенных для размещения организаций, оказывающих банковские и страховые услуги</p>	<p>количество этажей – 7, из них этажность – 4</p>	<p>не подлежат установлению</p>	<p>на уровне поверхности земли – 60, ниже отметки земли – 90</p>	<p>расстояние до места допустимого размещения объекта капитального строительства от границы земельного участка, смежной с линией объекта улично-дорожной сети (улица, проспект, бульвар, шоссе) – 5 м; смежной с линией объекта улично-дорожной сети (проезд, переулок, тупик) – 3 м, смежной с земельным участком, землями или земельными участками, находящимися в государственной и муниципальной собственности – 3 м</p>	<p>при наличии установленных документацией по планировке территории красных линий, линии отступа от красных линий в целях определения мест допустимого размещения зданий, строений, сооружений (линии регулирования застройки) расстояние до места допустимого размещения объекта капитального строительства от границы земельного участка, смежной с</p>

1	2	3	4	5	6	7	8
							линией объекта улично-дорожной сети не подлежит применению <*> <***>
53.	Общественное питание (4.6)	размещение объектов капитального строительства в целях устройства мест общественного питания (рестораны, кафе, столовые, закусочные, бары)	количество этажей – 6, из них этажность – 3	не подлежат установлению	60	расстояние до места допустимого размещения объекта капитального строительства от границы земельного участка, смежной с линией объекта улично-дорожной сети (улица, проспект, бульвар, шоссе) – 5 м; смежной с линией объекта улично-дорожной сети (проезд, переулок, тупик) – 3 м, смежной с земельным участком, землями или земельными участками, находящимися в государственной и муниципальной собственности – 3 м	при наличии установленных документацией по планировке территории красных линий, линии отступа от красных линий в целях определения мест допустимого размещения зданий, строений, сооружений (линии регулирования застройки) расстояние до места допустимого размещения объекта капитального строительства от границы земельного участка, смежной с линией объекта улично-дорожной сети не подлежит применению <*> <***>
54.	Гостиничное обслуживание (4.7)	размещение гостиниц	надземных этажей – 5; подземных этажей – 3	не подлежат установлению	на уровне поверхности земли – 60, ниже отметки земли – 90	расстояние до места допустимого размещения объекта капитального строительства от границы земельного участка, смежной с линией объекта	при наличии установленных документацией по планировке территории красных линий, линии отступа от красных

1	2	3	4	5	6	7	8
						<p>улично-дорожной сети (улица, проспект, бульвар, шоссе) – 5 м; смежной с линией объекта улично-дорожной сети (проезд, переулок, тупик) – 3 м, смежной с земельным участком, землями или земельными участками, находящимися в государственной и муниципальной собственности – 3 м</p>	<p>линий в целях определения мест допустимого размещения зданий, строений, сооружений (линии регулирования застройки) расстояние до места допустимого размещения объекта капитального строительства от границы земельного участка, смежной с линией объекта улично-дорожной сети не подлежит применению <*> <***></p>
55.	Развлекательные мероприятия (4.8.1)	<p>размещение зданий и сооружений, предназначенных для организации развлекательных мероприятий, путешествий, для размещения дискотек и танцевальных площадок, ночных клубов, аквапарков, боулинга, аттракционов и т. п., игровых автоматов (кроме игрового оборудования, используемого для проведения азартных игр), игровых площадок</p>	<p>количество этажей – 6, из них этажность – 3</p>	<p>не подлежат установлению</p>	<p>на уровне поверхности земли – 60, ниже отметки земли – 90</p>	<p>расстояние до места допустимого размещения объекта капитального строительства от границы земельного участка, смежной с линией объекта улично-дорожной сети (улица, проспект, бульвар, шоссе) – 5 м; смежной с линией объекта улично-дорожной сети (проезд, переулок, тупик) – 3 м, смежной с земельным участком, землями или земельными участками, находящимися в государственной и муниципальной</p>	<p>при наличии установленных документацией по планировке территории красных линий, линии отступа от красных линий в целях определения мест допустимого размещения зданий, строений, сооружений (линии регулирования застройки) расстояние до места допустимого размещения объекта капитального строительства от границы земельного</p>

1	2	3	4	5	6	7	8
						собственности – 3 м	участка, смежной с линией объекта улично-дорожной сети не подлежит применению <*> <***>
56.	Проведение азартных игр (4.8.2)	размещение зданий и сооружений, предназначенных для размещения букмекерских контор	количество этажей – 6, из них этажность – 3	не подлежат установлению	60	расстояние до места допустимого размещения объекта капитального строительства от границы земельного участка, смежной с линией объекта улично-дорожной сети (улица, проспект, бульвар, шоссе) – 5 м; смежной с линией объекта улично-дорожной сети (проезд, переулок, тупик) – 3 м, смежной с земельным участком, землями или земельными участками, находящимися в государственной и муниципальной собственности – 3 м	при наличии установленных документацией по планировке территории красных линий, линии отступа от красных линий в целях определения мест допустимого размещения зданий, строений, сооружений (линии регулирования застройки) расстояние до места допустимого размещения объекта капитального строительства от границы земельного участка, смежной с линией объекта улично-дорожной сети не подлежит применению <*> <***>
57.	Служебные гаражи (4.9)	размещение постоянных или временных гаражей, стоянок для хранения служебного автотранспорта,	для гаражей боксового типа, отдельно стоящих количество	не подлежат установлению	90	расстояние до места допустимого размещения объекта капитального строительства от границы земельного участка,	при наличии установленных документацией по планировке территории красных линий, линии

1	2	3	4	5	6	7	8
		используемого в целях осуществления видов деятельности, предусмотренных видами разрешенного использования с кодами 3.0, 4.0, а также для стоянки и хранения транспортных средств общего пользования, в том числе в депо	этажей – 2, из них этажность – 1; 5 – для подземных стоянок; 5 – для наземных стоянок			смежной с линией объекта улично-дорожной сети (улица, проспект, бульвар, шоссе) – 5 м; смежной с линией объекта улично-дорожной сети (проезд, переулок, тупик) – 3 м, смежной с земельным участком, землями или земельными участками, находящимися в государственной и муниципальной собственности – 3 м. Расстояние до стены подземной автостоянки от границы земельного участка, смежной с линией объекта улично-дорожной сети, не нормируется, смежной с земельным участком, землями или земельными участками, находящимися в государственной и муниципальной собственности – 1 м	отступа от красных линий в целях определения мест допустимого размещения зданий, строений, сооружений (линии регулирования застройки) расстояние до места допустимого размещения объекта капитального строительства от границы земельного участка, смежной с линией объекта улично-дорожной сети не подлежит применению <*> <***>
58.	Заправка транспортных средств (4.9.1.1)	размещение автозаправочных станций; размещение магазинов сопутствующей торговли, зданий для организации общественного питания в качестве объектов дорожного сервиса	количество этажей – 5, из них этажность – 2	не подлежат установлению	не подлежит установлению	расстояние до места допустимого размещения объекта капитального строительства от границы земельного участка, смежной с линией объекта улично-дорожной сети (улица, проспект, бульвар, шоссе) – 5 м;	при наличии установленных документацией по планировке территории красных линий, линии отступа от красных линий в целях определения мест допустимого

1	2	3	4	5	6	7	8
						смежной с линией объекта улично-дорожной сети (проезд, переулок, тупик) – 3 м, смежной с земельным участком, землями или земельными участками, находящимися в государственной и муниципальной собственности – 3 м	размещения зданий, строений, сооружений (линии регулирования застройки) расстояние до места допустимого размещения объекта капитального строительства от границы земельного участка, смежной с линией объекта улично-дорожной сети не подлежит применению <*> <***>
59.	Автомобильные мойки (4.9.1.3)	размещение автомобильных моек, а также размещение магазинов сопутствующей торговли	количество этажей – 5, из них этажность – 2	не подлежат установлению	не подлежит установлению	расстояние до места допустимого размещения объекта капитального строительства от границы земельного участка, смежной с линией объекта улично-дорожной сети (улица, проспект, бульвар, шоссе) – 5 м; смежной с линией объекта улично-дорожной сети (проезд, переулок, тупик) – 3 м, смежной с земельным участком, землями или земельными участками, находящимися в государственной и муниципальной собственности – 3 м	при наличии установленных документацией по планировке территории красных линий, линии отступа от красных линий в целях определения мест допустимого размещения зданий, строений, сооружений (линии регулирования застройки) расстояние до места допустимого размещения объекта капитального строительства от границы земельного участка, смежной с линией объекта улично-дорожной сети не

1	2	3	4	5	6	7	8
							подлежит применению <*> <***>
60.	Ремонт автомобилей (4.9.1.4)	размещение мастерских, предназначенных для ремонта и обслуживания автомобилей, и прочих объектов дорожного сервиса, а также размещение магазинов сопутствующей торговли	количество этажей – 5, из них этажность – 2	не подлежат установлению	не подлежит установлению	расстояние до места допустимого размещения объекта капитального строительства от границы земельного участка, смежной с линией объекта улично-дорожной сети (улица, проспект, бульвар, шоссе) – 5 м; смежной с линией объекта улично-дорожной сети (проезд, переулок, тупик) – 3 м, смежной с земельным участком, землями или земельными участками, находящимися в государственной и муниципальной собственности – 3 м	при наличии установленных документацией по планировке территории красных линий, линии отступа от красных линий в целях определения мест допустимого размещения зданий, строений, сооружений (линии регулирования застройки) расстояние до места допустимого размещения объекта капитального строительства от границы земельного участка, смежной с линией объекта улично-дорожной сети не подлежит применению <*> <***>
61.	Выставочно-ярмарочная деятельность (4.10)	размещение объектов капитального строительства, сооружений, предназначенных для осуществления выставочно-ярмарочной и конгрессной деятельности, включая деятельность, необходимую	не подлежит установлению	не подлежат установлению	не подлежит установлению	расстояние до места допустимого размещения объекта капитального строительства от границы земельного участка, смежной с линией объекта улично-дорожной сети (улица, проспект, бульвар,	при наличии установленных документацией по планировке территории красных линий, линии отступа от красных линий в целях определения мест

1	2	3	4	5	6	7	8
		для обслуживания указанных мероприятий (застройка экспозиционной площади, организация питания участников мероприятий)				шоссе) – 5 м; смежной с линией объекта улично-дорожной сети (проезд, переулок, тупик) – 3 м, смежной с земельным участком, землями или земельными участками, находящимися в государственной и муниципальной собственности – 3 м	допустимого размещения зданий, строений, сооружений (линии регулирования застройки) расстояние до места допустимого размещения объекта капитального строительства от границы земельного участка, смежной с линией объекта улично-дорожной сети не подлежит применению <*> <***>
62.	Обеспечение спортивно-зрелищных мероприятий (5.1.1)	размещение спортивно-зрелищных зданий и сооружений, имеющих специальные места для зрителей от 500 мест (стадионов, дворцов спорта, ледовых дворцов, ипподромов)	количество этажей – 8, из них этажность – 5	не подлежат установлению	не подлежит установлению	расстояние до места допустимого размещения объекта капитального строительства от границы земельного участка, смежной с линией объекта улично-дорожной сети (улица, проспект, бульвар, шоссе) – 5 м; смежной с линией объекта улично-дорожной сети (проезд, переулок, тупик) – 3 м, смежной с земельным участком, землями или земельными участками, находящимися в государственной и муниципальной собственности – 3 м	при наличии установленных документацией по планировке территории красных линий, линии отступа от красных линий в целях определения мест допустимого размещения зданий, строений, сооружений (линии регулирования застройки) расстояние до места допустимого размещения объекта капитального строительства от границы земельного участка, смежной с линией объекта улично-

1	2	3	4	5	6	7	8
							<p>дорожной сети не подлежит применению <*> <***></p>
63.	Обеспечение занятий спортом в помещениях (5.1.2)	размещение спортивных клубов, спортивных залов, бассейнов, физкультурно-оздоровительных комплексов в зданиях и сооружениях	количество этажей – 8, из них этажность – 5	не подлежат установлению	на уровне поверхности земли – 60, ниже отметки земли – 90	расстояние до места допустимого размещения объекта капитального строительства от границы земельного участка, смежной с линией объекта улично-дорожной сети (улица, проспект, бульвар, шоссе) – 5 м; смежной с линией объекта улично-дорожной сети (проезд, переулок, тупик) – 3 м, смежной с земельным участком, землями или земельными участками, находящимися в государственной и муниципальной собственности – 3 м	<p>при наличии установленных документацией по планировке территории красных линий, линии отступа от красных линий в целях определения мест допустимого размещения зданий, строений, сооружений (линии регулирования застройки) расстояние до места допустимого размещения объекта капитального строительства от границы земельного участка, смежной с линией объекта улично-дорожной сети не подлежит применению <*> <***></p>
64.	Оборудованные площадки для занятий спортом (5.1.4)	размещение сооружений для занятия спортом и физкультурой на открытом воздухе (теннисные корты, автодромы, мотодромы, трамплины, спортивные стрельбища)	не подлежит установлению	не подлежат установлению	не подлежит установлению	не подлежат установлению	<***>

1	2	3	4	5	6	7	8
65.	Резервные леса (10.4)	деятельность, связанная с охраной лесов	не подлежит установлению	не подлежат установлению	не подлежит установлению	не подлежат установлению	не подлежат установлению
66.	Ритуальная деятельность (12.1)	размещение кладбищ, крематориев и мест захоронения; размещение соответствующих культовых сооружений; осуществление деятельности по производству продукции ритуально-обрядового назначения	количество этажей – 4, из них этажность – 2	не подлежат установлению	60	расстояние до места допустимого размещения объекта капитального строительства от границы земельного участка, смежной с линией объекта улично-дорожной сети (улица, проспект, бульвар, шоссе) – 5 м; смежной с линией объекта улично-дорожной сети (проезд, переулок, тупик) – 3 м, смежной с земельным участком, землями или земельными участками, находящимися в государственной и муниципальной собственности – 3 м	при наличии установленных документацией по планировке территории красных линий, линии отступа от красных линий в целях определения мест допустимого размещения зданий, строений, сооружений (линии регулирования застройки) расстояние до места допустимого размещения объекта капитального строительства от границы земельного участка, смежной с линией объекта улично-дорожной сети не подлежит применению <*> <***>
67.	Специальная деятельность (12.2)	размещение, хранение, захоронение, утилизация, накопление, обработка, обезвреживание отходов производства и потребления, медицинских отходов, биологических отходов, радиоактивных отходов, веществ,	не подлежит установлению	не подлежат установлению	не подлежит установлению	расстояние до места допустимого размещения объекта капитального строительства от границы земельного участка, смежной с линией объекта улично-дорожной сети (улица, проспект, бульвар, шоссе) – 5 м;	при наличии установленных документацией по планировке территории красных линий, линии отступа от красных линий в целях определения мест допустимого

1	2	3	4	5	6	7	8
		разрушающих озоновый слой, а также размещение объектов размещения отходов, захоронения, хранения, обезвреживания таких отходов (скотомогильников, мусоросжигательных и мусороперерабатывающих заводов, полигонов по захоронению и сортировке бытового мусора и отходов, мест сбора вещей для их вторичной переработки				смежной с линией объекта улично-дорожной сети (проезд, переулок, тупик) – 3 м, смежной с земельным участком, землями или земельными участками, находящимися в государственной и муниципальной собственности – 3 м	размещения зданий, строений, сооружений (линии регулирования застройки) расстояние до места допустимого размещения объекта капитального строительства от границы земельного участка, смежной с линией объекта улично-дорожной сети не подлежит применению <*> <***>
Вспомогательные виды разрешенного использования территориальной зоны «П-1. Производственная зона»							
68.	Предоставление коммунальных услуг (3.1.1)	размещение зданий и сооружений, обеспечивающих поставку воды, тепла, электричества, газа, отвод канализационных стоков, очистку и уборку объектов недвижимости (котельных, водозаборов, очистных сооружений, насосных станций, водопроводов, линий электропередач, трансформаторных подстанций, газопроводов, линий связи, телефонных станций, канализаций, стоянок, гаражей и мастерских для обслуживания уборочной и	не подлежит установлению	не подлежат установлению	не подлежит установлению	не подлежат установлению	<***>

1	2	3	4	5	6	7	8
		аварийной техники, сооружений, необходимых для сбора и плавки снега)					
69.	Благоустройство территории (12.0.2)	размещение декоративных, технических, планировочных, конструктивных устройств, элементов озеленения, различных видов оборудования и оформления, малых архитектурных форм, некапитальных нестационарных строений и сооружений, информационных щитов и указателей, применяемых как составные части благоустройства территории, общественных туалетов	не подлежит установлению	не подлежат установлению	не подлежит установлению	не подлежат установлению	<***>

<*> 1. При наличии утвержденной документации по планировке территории:

1) расстояние до места допустимого размещения объекта капитального строительства определяется от красной линии улицы, проспекта, бульвара, шоссе – 5 м; проезда, переулка, тупика – 3 м;

при наличии установленной линии отступа от красных линий в целях определения мест допустимого размещения зданий, строений, сооружений (линии регулирования застройки) данное расстояние не подлежит установлению;

для гаражей для собственных нужд и подземной части объекта капитального строительства минимальные отступы от красной линии улично-дорожной сети – не подлежат установлению;

2) минимальные отступы от красной линии, установленной вне объектов улично-дорожной сети в целях строительства (реконструкции) сооружений инженерной инфраструктуры – не подлежат установлению.

2. В случае реконструкции объектов капитального строительства в условиях сложившейся застройки допускается сохранение существующих отступов объекта капитального строительства от границы земельного участка, смежной с линией улично-дорожной сети, смежной с землями государственной или муниципальной собственности, а от границ смежных земельных участков по письменному согласию правообладателей земельных участков или объектов капитального строительства.

3. В случае строительства или реконструкции объекта капитального строительства место допустимого размещения данного объекта не может пересекать границы земельного участка и (или) установленные красные линии.

<***> Иные предельные параметры разрешенного строительства, реконструкции объектов капитального строительства, относящиеся ко всем видам разрешенного использования зоны П-1:

1. При размещении зданий, строений и сооружений в данной территориальной зоне должны соблюдаться установленные законодательством нормы пожарной безопасности, обеспечения санитарно-эпидемиологического благополучия населения, нормативные противопожарные и санитарно-эпидемиологические разрывы между зданиями, строениями и сооружениями, в том числе и расположенными на смежных земельных участках, а также технические регламенты, национальные стандарты и правила.

В случае реконструкции объекта капитального строительства, построенного до вступления в силу настоящих Правил, допускается сохранение существующих параметров объекта капитального строительства, если такая реконструкция не приводит к изменению внешних объемно-пространственных характеристик объекта, без дополнительных разрешений и согласований.

2. Минимальные расстояния от зданий, сооружений, коммуникаций,

инженерных сетей до деревьев с диаметром кроны до 5 метров и кустарников приведены в таблице 53.

Таблица 53

Сооружение, здание, коммуникация, инженерная сеть	Расстояния до оси растения, м	
	дерева	кустарника
От наружных стен зданий и сооружений	5,0	1,5
От края тротуаров	0,7	0,5
От края проезжей части, улиц, кромок укрепленных полос, обочины дорог и бровок канав	2,0	1,0
От мачт и опор осветительной сети, колонн и эстакад	4,0	-
От подошвы откосов, террас	1,0	0,5
От подошвы и внутренней грани подпорных стенок	3,0	1,0
От подземных сетей:		
газопровода, канализации	1,5	-
Теплотрасс	2,0	1,0
водопровода, дренажа	2,0	-
силовых кабелей и кабелей связи	2,0	0,7

Приведенные в таблице 53 нормы относятся к деревьям с диаметром кроны не более 5 метров и должны быть соответственно увеличены для деревьев большего диаметра на расстояние, превышающее диаметр кроны в 5 метров.

До границы смежного земельного участка расстояния по санитарно-бытовым условиям должны быть не менее: от стволов высокорослых деревьев – 4 метров, от стволов среднерослых деревьев – 2 метров, от кустарников – 1 метра.

3. Нормы расчета стоянок автомобилей для объектов данной территориальной зоны определяются в соответствии с таблицей 54.

Таблица 54

№ п/п	Виды объекта	Расчетная единица	Число машино-мест и (или) парковочных мест на расчетную единицу
1.	Промышленные предприятия	100 работающих в двух сменах	8
2.	Учреждения управления, кредитно-финансовые и юридические учреждения (деловое управление, банковская и страховая деятельность) в том числе с залами для посетителей	100 работающих	6 12
3.	Научные, проектные организации, офисы, специальные учебные заведения	100 работающих или учащихся	10
4.	Офисы с залами для посетителей	100 работающих	20
5.	Спортивные здания и сооружения: с трибунами для зрителей без трибун для зрителей	100 мест	15 5
6.	Кинотеатры, концертные и выставочные залы, музеи	100 мест или посетителей	13
7.	Гостиницы	100 посетителей и персонала одновременно	5 – 7
8.	Магазины, торговые центры: магазины торговой площадью не более 100 кв. м включительно магазины торговой площадью более 100 кв. м до 400 кв. м включительно магазины торговой площадью более 400 кв. м	на 100 кв. м торговой площади	2 6 10
9.	Рынки	50 торговых мест	23
10.	Предприятия бытового обслуживания	100 посетителей	5 – 7
11.	Рестораны, кафе вместимостью 15 посадочных мест и более)	100 мест	13

4. Допустимые площади озелененной территории земельных участков для объектов данной территориальной зоны (за исключением коммунальных объектов, объектов транспорта) составляют 10 и более процентов.

К озелененной территории земельного участка относятся части участка и (или) объекта капитального строительства, которые не заняты временными сооружениями, тротуарами или проездами с твердым покрытием и при этом

полностью или частично покрыты зелеными насаждениями, доступными для всех пользователей объектов, расположенных на земельном участке.

Озелененная территория земельного участка может быть оборудована: площадками отдыха, детскими площадками, открытыми спортивными площадками, грунтовыми пешеходными дорожками, другими подобными объектами. Площадь, занимаемая объектами, которыми может быть оборудована озелененная территория земельного участка, не должна превышать 50 процентов площади озелененной территории.

Допускается частичное размещение элементов благоустройства и озеленения на эксплуатируемой кровле, при этом приоритетное значение имеет размещение элементов благоустройства и озеленения на уровне земли.

Не подлежит установлению площадь озелененной территории для земельных участков (территории) общего пользования.

<****> Использование земельных участков и объектов капитального строительства при предоставлении ритуальных услуг:

при предоставлении ритуальных услуг использование земельного участка и объекта капитального строительства осуществляется физическими и юридическими лицами в соответствии с требованиями законодательства с учетом ограничений, установленных настоящими Правилами и правилами благоустройства территории города Ставрополя;

похоронные бюро, организации, предоставляющие ритуальные услуги, следует размещать в специально выделенном для этих целей отдельно стоящем объекте капитального строительства, расположенном на земельном участке, вид разрешенного использования которого позволяет осуществление данного вида деятельности;

объекты капитального строительства, в которых осуществляется предоставление ритуальных услуг, размещаются при условии наличия зоны моральной защиты, которая обеспечивает визуальную защиту таких объектов, в том числе входы и выходы, закрывает их обзор со стороны территорий общего пользования, жилых домов, организаций, осуществляющих образовательную деятельность, медицинских организаций и организаций культуры, а также автомобильных дорог общего пользования.

Статья 49. П-2. Коммунально-складская зона

Зона выделена для формирования комплексов производственных, коммунальных предприятий III класса опасности с санитарно-защитной зоной 300 метров, IV класса опасности с санитарно-защитной зоной 100 метров, V класса опасности с санитарно-защитной зоной 50 метров, размещения объектов делового назначения, ограниченного числа объектов обслуживания, связанных непосредственно с обслуживанием производственных и промышленных предприятий, и развития инженерной и

транспортной инфраструктуры.

Виды разрешенного использования земельных участков и объектов капитального строительства коммунально-складской зоны приведены в таблице 55 настоящих Правил.

Таблица 55

№ п/п	Наименование вида разрешенного использования земельного участка (код (числовое обозначение) вида разрешенного использования земельного участка)	Характеристика вида разрешенного использования	Предельные размеры земельных участков и предельные параметры разрешенного строительства, реконструкции объектов капитального строительства				
			Предельное количество этажей зданий, строений, сооружений	Предельные (минимальные и (или) максимальные) размеры земельных участков, в том числе их площадь, кв. м	Максимальный процент застройки в границах земельного участка	Минимальные отступы от границ земельных участков	Иные предельные параметры
1	2	3	4	5	6	7	8
Основные виды разрешенного использования территориальной зоны «П-2. Коммунально-складская зона»							
1.	Овощеводство (1.3)	осуществление хозяйственной деятельности на сельскохозяйственных угодьях, связанной с производством картофеля, листовых, плодовых, луковичных и бахчевых сельскохозяйственных культур, в том числе с использованием теплиц	не подлежит установлению	не подлежат установлению	не подлежит установлению	расстояние до места допустимого размещения объекта капитального строительства от границы земельного участка, смежной с линией объекта улично-дорожной сети (улица, проспект, бульвар, шоссе) – 5 м; смежной с линией объекта улично-дорожной сети (проезд, переулок, тупик) – 3 м, смежной с земельным участком, землями или земельными участками, находящимися в	при наличии установленных документацией по планировке территории красных линий, линии отступа от красных линий в целях определения мест допустимого размещения зданий, строений, сооружений (линии регулирования застройки) расстояние до места допустимого размещения объекта капитального строительства от границы земельного участка, смежной с линией объекта улично-дорожной сети не подлежит применению

1	2	3	4	5	6	7	8
						государственной и муниципальной собственности – 3 м	<*> <***>
2.	Хранение и переработка сельскохозяйственной продукции (1.15)	размещение зданий, сооружений, используемых для производства, хранения, первичной и глубокой переработки сельскохозяйственной продукции	не подлежит установлению	не подлежат установлению	не подлежит установлению	расстояние до места допустимого размещения объекта капитального строительства от границы земельного участка, смежной с линией объекта улично-дорожной сети (улица, проспект, бульвар, шоссе) – 5 м; смежной с линией объекта улично-дорожной сети (проезд, переулок, тупик) – 3 м, смежной с земельным участком, землями или земельными участками, находящимися в государственной и муниципальной собственности – 3 м	при наличии установленных документацией по планировке территории красных линий, линии отступа от красных линий в целях определения мест допустимого размещения зданий, строений, сооружений (линии регулирования застройки) расстояние до места допустимого размещения объекта капитального строительства от границы земельного участка, смежной с линией объекта улично-дорожной сети не подлежит применению <*> <***>
3.	Питомники (1.17)	выращивание и реализация подроста деревьев и кустарников, используемых в сельском хозяйстве, а также иных сельскохозяйственных культур для получения рассады и семян; размещение сооружений, необходимых для указанных видов сельскохозяйственного	не подлежит установлению	не подлежат установлению	не подлежит установлению	расстояние до места допустимого размещения объекта капитального строительства от границы земельного участка, смежной с линией объекта улично-дорожной сети (улица, проспект, бульвар,	при наличии установленных документацией по планировке территории красных линий, линии отступа от красных линий в целях определения мест допустимого размещения зданий, строений, сооружений (линии

1	2	3	4	5	6	7	8
		производства				шоссе) – 5 м; смежной с линией объекта улично- дорожной сети (проезд, переулок, тупик) – 3 м, смежной с земельным участком, землями или земельными участками, находящимися в государственной и муниципальной собственности – 3 м	регулирования застройки) расстояние до места допустимого размещения объекта капитального строительства от границы земельного участка, смежной с линией объекта улично-дорожной сети не подлежит применению <*> <***>
4.	Обеспечение сельскохозяйственно го производства (1.18)	размещение машинно- транспортных и ремонтных станций, ангаров и гаражей для сельскохозяйственной техники, амбаров, водонапорных башен, трансформаторных станций и иного технического оборудования, используемого для ведения сельского хозяйства	не подлежит установлению	не подлежат установлению	не подлежит установлению	расстояние до места допустимого размещения объекта капитального строительства от границы земельного участка, смежной с линией объекта улично- дорожной сети (улица, проспект, бульвар, шоссе) – 5 м; смежной с линией объекта улично- дорожной сети (проезд, переулок, тупик) – 3 м, смежной с земельным участком, землями или земельными участками, находящимися в государственной и муниципальной собственности – 3 м	при наличии установленных документацией по планировке территории красных линий, линии отступа от красных линий в целях определения мест допустимого размещения зданий, строений, сооружений (линии регулирования застройки) расстояние до места допустимого размещения объекта капитального строительства от границы земельного участка, смежной с линией объекта улично-дорожной сети не подлежит применению <*> <***>
5.	Хранение	размещение отдельно	для гаражей	минимальная	не подлежит	для гаражей боксового	при наличии

1	2	3	4	5	6	7	8
	автотранспорта (2.7.1)	стоящих и пристроенных гаражей, в том числе подземных, предназначенных для хранения автотранспорта, в том числе с разделением на машино-места, за исключением гаражей, размещение которых предусмотрено содержанием видов разрешенного использования с кодами 2.7.2, 4.9	боксового типа, отдельно стоящих, в том числе в гаражных, гаражно-строительных кооперативах количество этажей – 2, из них этажность – 1; 5 – для подземных стоянок; 5 – для наземных стоянок	площадь земельного участка – 16 кв.м, максимальная площадь земельного участка – не подлежит установлению	установлению	типа, отдельно стоящих, расстояние до стены объекта капитального строительства от границ земельного участка не нормируется. Расстояние до стены подземной автостоянки от границы земельного участка, смежной с линией объекта улично-дорожной сети, не нормируется, смежной с земельным участком, землями или земельными участками, находящимися в государственной и муниципальной собственности – 1 м. Для наземных автостоянок расстояние до стены объекта капитального строительства от границы земельного участка, смежной с линией объекта улично-дорожной сети (улица, проспект, бульвар, шоссе) – 5 м; смежной с линией объекта улично-дорожной сети (проезд, переулок, тупик) – 3 м, смежной с земельным участком, землями или	установленных документацией по планировке территории красных линий, линии отступа от красных линий в целях определения мест допустимого размещения зданий, строений, сооружений (линии регулирования застройки) расстояние до места допустимого размещения объекта капитального строительства от границы земельного участка, смежной с линией объекта улично-дорожной сети не подлежит применению <*> <***>

1	2	3	4	5	6	7	8
						земельными участками, находящимися в государственной и муниципальной собственности – 3 м	
6.	Коммунальное обслуживание (3.1)	размещение зданий и сооружений в целях обеспечения физических и юридических лиц коммунальными услугами. Содержание данного вида разрешенного использования включает в себя содержание видов разрешенного использования с кодами 3.1.1–3.1.2	не подлежит установлению	не подлежат установлению	не подлежит установлению	за исключением линейных объектов и входящих в их состав сооружений, расстояние до места допустимого размещения объекта капитального строительства от границы земельного участка, смежной с линией объекта улично-дорожной сети (улица, проспект, бульвар, шоссе) – 5 м; смежной с линией объекта улично-дорожной сети (проезд, переулок, тупик) – 3 м, смежной с земельным участком, землями или земельными участками, находящимися в государственной и муниципальной собственности – 3 м	при наличии установленных документов по планировке территории красных линий, линии отступа от красных линий в целях определения мест допустимого размещения зданий, строений, сооружений (линии регулирования застройки) расстояние до места допустимого размещения объекта капитального строительства от границы земельного участка, смежной с линией объекта улично-дорожной сети не подлежит применению <*> <***>
7.	Предоставление коммунальных услуг (3.1.1)	размещение зданий и сооружений, обеспечивающих поставку воды, тепла, электричества,	не подлежит установлению	не подлежат установлению	не подлежит установлению	за исключением линейных объектов и входящих в их состав сооружений, расстояние	при наличии установленных документов по планировке территории

1	2	3	4	5	6	7	8
		газа, отвод канализационных стоков, очистку и уборку объектов недвижимости (котельных, водозаборов, очистных сооружений, насосных станций, водопроводов, линий электропередач, трансформаторных подстанций, газопроводов, линий связи, телефонных станций, канализаций, стоянок, гаражей и мастерских для обслуживания уборочной и аварийной техники, сооружений, необходимых для сбора и плавки снега)				до места допустимого размещения объекта капитального строительства от границы земельного участка, смежной с линией объекта улично-дорожной сети (улица, проспект, бульвар, шоссе) – 5 м; смежной с линией объекта улично-дорожной сети (проезд, переулок, тупик) – 3 м, смежной с земельным участком, землями или земельными участками, находящимися в государственной и муниципальной собственности – 3 м	красных линий, линии отступа от красных линий в целях определения мест допустимого размещения зданий, строений, сооружений (линии регулирования застройки) расстояние до места допустимого размещения объекта капитального строительства от границы земельного участка, смежной с линией объекта улично-дорожной сети не подлежит применению <*> <***>
8.	Административные здания организаций, обеспечивающих предоставление коммунальных услуг (3.1.2)	размещение зданий, предназначенных для приема физических и юридических лиц в связи с предоставлением им коммунальных услуг	не подлежит установлению	не подлежат установлению	не подлежит установлению	за исключением линейных объектов и входящих в их состав сооружений, расстояние до места допустимого размещения объекта капитального строительства от границы земельного участка, смежной с линией объекта улично-дорожной сети (улица, проспект, бульвар, шоссе) – 5 м; смежной с линией	при наличии установленных документацией по планировке территории красных линий, линии отступа от красных линий в целях определения мест допустимого размещения зданий, строений, сооружений (линии регулирования застройки) расстояние до места допустимого размещения объекта капитального строительства от границы

1	2	3	4	5	6	7	8
						объекта улично-дорожной сети (проезд, переулок, тупик) – 3 м, смежной с земельным участком, землями или земельными участками, находящимися в государственной и муниципальной собственности – 3 м	земельного участка, смежной с линией объекта улично-дорожной сети не подлежит применению <*> <***>
9.	Социальное обслуживание (3.2)	размещение зданий, предназначенных для оказания гражданам социальной помощи. Содержание данного вида разрешенного использования включает в себя содержание видов разрешенного использования с кодами 3.2.1–3.2.4	количество этажей – 11, из них этажность – 8	не подлежат установлению	60	расстояние до места допустимого размещения объекта капитального строительства от границы земельного участка, смежной с линией объекта улично-дорожной сети (улица, проспект, бульвар, шоссе) – 5 м; смежной с линией объекта улично-дорожной сети (проезд, переулок, тупик) – 3 м, смежной с земельным участком, землями или земельными участками, находящимися в государственной и муниципальной собственности – 3 м	при наличии установленных документацией по планировке территории красных линий, линии отступа от красных линий в целях определения мест допустимого размещения зданий, строений, сооружений (линии регулирования застройки) расстояние до места допустимого размещения объекта капитального строительства от границы земельного участка, смежной с линией объекта улично-дорожной сети не подлежит применению <*> <***>
10.	Дома социального обслуживания (3.2.1)	размещение зданий, предназначенных для размещения домов	количество этажей – 11, из них	не подлежат установлению	60	расстояние до места допустимого размещения объекта	при наличии установленных документацией по

1	2	3	4	5	6	7	8
		<p>престарелых, домов ребенка, детских домов, пунктов ночлега для бездомных граждан;</p> <p>размещение объектов капитального строительства для временного размещения вынужденных переселенцев, лиц, признанных беженцами</p>	этажность – 8			<p>капитального строительства от границы земельного участка, смежной с линией объекта улично-дорожной сети (улица, проспект, бульвар, шоссе) – 5 м;</p> <p>смежной с линией объекта улично-дорожной сети (проезд, переулок, тупик) – 3 м, смежной с земельным участком, землями или земельными участками, находящимися в государственной и муниципальной собственности – 3 м</p>	<p>планировке территории красных линий, линии отступа от красных линий в целях определения мест допустимого размещения зданий, строений, сооружений (линии регулирования застройки) расстояние до места допустимого размещения объекта капитального строительства от границы смежной с линией объекта улично-дорожной сети не подлежит применению</p> <p><*></p> <p><***></p>
11.	Оказание социальной помощи населению (3.2.2)	<p>размещение зданий, предназначенных для служб психологической и бесплатной юридической помощи, социальных, пенсионных и иных служб (службы занятости населения, пункты питания малоимущих граждан), в которых осуществляется прием граждан по вопросам оказания социальной помощи и назначения социальных или пенсионных выплат, а также для размещения общественных некоммерческих</p>	количество этажей – 11, из них этажность – 8	не подлежат установлению	60	<p>расстояние до места допустимого размещения объекта капитального строительства от границы земельного участка, смежной с линией объекта улично-дорожной сети (улица, проспект, бульвар, шоссе) – 5 м;</p> <p>смежной с линией объекта улично-дорожной сети (проезд, переулок, тупик) – 3 м, смежной с земельным участком, землями или</p>	<p>при наличии установленных документацией по планировке территории красных линий, линии отступа от красных линий в целях определения мест допустимого размещения зданий, строений, сооружений (линии регулирования застройки) расстояние до места допустимого размещения объекта капитального строительства от границы земельного участка, смежной с линией объекта</p>

1	2	3	4	5	6	7	8
		организаций: некоммерческих фондов, благотворительных организаций, клубов по интересам				земельными участками, находящимися в государственной и муниципальной собственности – 3 м	улично-дорожной сети не подлежит применению <*> <***>
12.	Оказание услуг связи (3.2.3)	размещение зданий, предназначенных для размещения пунктов оказания услуг почтовой, телеграфной, междугородней и международной телефонной связи	количество этажей – 11, из них этажность – 8	не подлежат установлению	60	расстояние до места допустимого размещения объекта капитального строительства от границы земельного участка, смежной с линией объекта улично- дорожной сети (улица, проспект, бульвар, шоссе) – 5 м; смежной с линией объекта улично- дорожной сети (проезд, переулок, тупик) – 3 м, смежной с земельным участком, землями или земельными участками, находящимися в государственной и муниципальной собственности – 3 м	при наличии установленных документацией по планировке территории красных линий, линии отступа от красных линий в целях определения мест допустимого размещения зданий, строений, сооружений (линии регулирования застройки) расстояние до места допустимого размещения объекта капитального строительства от границы земельного участка, смежной с линией объекта улично-дорожной сети не подлежит применению <*> <***>
13.	Общежития (3.2.4)	размещение зданий, предназначенных для размещения общежитий, предназначенных для проживания граждан на время их работы, службы или обучения, за исключением зданий, размещение которых	количество этажей – 11, из них этажность – 8	не подлежат установлению	60	расстояние до места допустимого размещения объекта капитального строительства от границы земельного участка, смежной с линией объекта улично-	при наличии установленных документацией по планировке территории красных линий, линии отступа от красных линий в целях определения мест допустимого размещения

1	2	3	4	5	6	7	8
		предусмотрено содержанием вида разрешенного использования с кодом 4.7				дорожной сети (улица, проспект, бульвар, шоссе) – 5 м; смежной с линией объекта улично-дорожной сети (проезд, переулок, тупик) – 3 м, смежной с земельным участком, землями или земельными участками, находящимися в государственной и муниципальной собственности – 3 м	зданий, строений, сооружений (линии регулирования застройки) расстояние до места допустимого размещения объекта капитального строительства от границы земельного участка, смежной с линией объекта улично-дорожной сети не подлежит применению <*> <***>
14.	Обеспечение научной деятельности (3.9)	размещение зданий и сооружений для обеспечения научной деятельности. Содержание данного вида разрешенного использования включает в себя содержание видов разрешенного использования с кодами 3.9.1–3.9.3	не подлежит установлению	не подлежат установлению	не подлежит установлению	расстояние до места допустимого размещения объекта капитального строительства от границы земельного участка, смежной с линией объекта улично-дорожной сети (улица, проспект, бульвар, шоссе) – 5 м; смежной с линией объекта улично-дорожной сети (проезд, переулок, тупик) – 3 м, смежной с земельным участком, землями или земельными участками, находящимися в государственной и муниципальной собственности – 3 м	при наличии установленных документацией по планировке территории красных линий, линии отступа от красных линий в целях определения мест допустимого размещения зданий, строений, сооружений (линии регулирования застройки) расстояние до места допустимого размещения объекта капитального строительства от границы земельного участка, смежной с линией объекта улично-дорожной сети не подлежит применению <*> <***>

1	2	3	4	5	6	7	8
15.	Обеспечение деятельности в области гидрометеорологии и смежных с ней областях (3.9.1)	размещение объектов капитального строительства, предназначенных для наблюдений за физическими и химическими процессами, происходящими в окружающей среде, определения ее гидрометеорологических, агрометеорологических и гелиогеофизических характеристик, уровня загрязнения атмосферного воздуха, почв, водных объектов, в том числе по гидробиологическим показателям, и околоземного – космического пространства, зданий и сооружений, используемых в области гидрометеорологии и смежных с ней областях (доплеровские метеорологические радиолокаторы, гидрологические посты и другие)	не подлежит установлению	не подлежат установлению	60	расстояние до места допустимого размещения объекта капитального строительства от границы земельного участка, смежной с линией объекта улично-дорожной сети (улица, проспект, бульвар, шоссе) – 5 м; смежной с линией объекта улично-дорожной сети (проезд, переулок, тупик) – 3 м, смежной с земельным участком, землями или земельными участками, находящимися в государственной и муниципальной собственности – 3 м	при наличии установленных документацией по планировке территории красных линий, линии отступа от красных линий в целях определения мест допустимого размещения зданий, строений, сооружений (линии регулирования застройки) расстояние до места допустимого размещения объекта капитального строительства от границы земельного участка, смежной с линией объекта улично-дорожной сети не подлежит применению <*> <***>
16.	Проведение научных исследований (3.9.2)	размещение зданий и сооружений, предназначенных для проведения научных изысканий, исследований и разработок (научно-исследовательские и проектные институты, научные центры,	не подлежит установлению	не подлежат установлению	не подлежит установлению	расстояние до места допустимого размещения объекта капитального строительства от границы земельного участка, смежной с линией объекта улично-дорожной сети (улица,	при наличии установленных документацией по планировке территории красных линий, линии отступа от красных линий в целях определения мест допустимого размещения зданий, строений,

1	2	3	4	5	6	7	8
		<p>инновационные центры, государственные академии наук, опытно-конструкторские центры, в том числе отраслевые)</p>				<p>проспект, бульвар, шоссе) – 5 м; смежной с линией объекта улично-дорожной сети (проезд, переулок, тупик) – 3 м, смежной с земельным участком, землями или земельными участками, находящимися в государственной и муниципальной собственности – 3 м</p>	<p>сооружений (линии регулирования застройки) расстояние до места допустимого размещения объекта капитального строительства от границы земельного участка, смежной с линией объекта улично-дорожной сети не подлежит применению <*> <***></p>
17.	Проведение научных испытаний (3.9.3)	<p>размещение зданий и сооружений для проведения изысканий, испытаний опытных промышленных образцов, для размещения организаций, осуществляющих научные изыскания, исследования и разработки, научные и селекционные работы, ведение сельского и лесного хозяйства для получения ценных с научной точки зрения образцов растительного и животного мира</p>	не подлежит установлению	не подлежат установлению	не подлежит установлению	<p>расстояние до места допустимого размещения объекта капитального строительства от границы земельного участка, смежной с линией объекта улично-дорожной сети (улица, проспект, бульвар, шоссе) – 5 м; смежной с линией объекта улично-дорожной сети (проезд, переулок, тупик) – 3 м, смежной с земельным участком, землями или земельными участками, находящимися в государственной и муниципальной собственности – 3 м</p>	<p>при наличии установленных документацией по планировке территории красных линий, линии отступа от красных линий в целях определения мест допустимого размещения зданий, строений, сооружений (линии регулирования застройки) расстояние до места допустимого размещения объекта капитального строительства от границы земельного участка, смежной с линией объекта улично-дорожной сети не подлежит применению <*> <***></p>

1	2	3	4	5	6	7	8
18.	Магазины (4.4)	размещение объектов капитального строительства, предназначенных для продажи товаров, торговая площадь которых составляет до 5000 кв. м	количество этажей – 8, из них этажность – 5	не подлежат установлению	на уровне поверхности земли – 60, ниже отметки земли – 90	расстояние до места допустимого размещения объекта капитального строительства от границы земельного участка, смежной с линией объекта улично-дорожной сети (улица, проспект, бульвар, шоссе) – 5 м; смежной с линией объекта улично-дорожной сети (проезд, переулок, тупик) – 3 м, смежной с земельным участком, землями или земельными участками, находящимися в государственной и муниципальной собственности – 3 м	при наличии установленных документацией по планировке территории красных линий, линии отступа от красных линий в целях определения мест допустимого размещения зданий, строений, сооружений (линии регулирования застройки) расстояние до места допустимого размещения объекта капитального строительства от границы земельного участка, смежной с линией объекта улично-дорожной сети не подлежит применению <*> <***>
19.	Стоянка транспортных средств (4.9.2)	Размещение стоянок (парковок) легковых автомобилей и других мототранспортных средств, в том числе мотоциклов, мотороллеров, мотоколясок, мопедов, скутеров, за исключением встроенных, пристроенных и встроенно-пристроенных стоянок	не подлежит установлению	не подлежат установлению	не подлежит установлению	не подлежат установлению	<***>
20.	Производственная деятельность (6.0)	размещение объектов капитального строительства в целях добычи недр, их	не подлежит установлению	не подлежат установлению	не подлежит установлению	расстояние до места допустимого размещения объекта	при наличии установленных документацией по

1	2	3	4	5	6	7	8
		переработки, изготовления вещей промышленным способом				капитального строительства от границы земельного участка, смежной с линией объекта улично-дорожной сети (улица, проспект, бульвар, шоссе) – 5 м; смежной с линией объекта улично-дорожной сети (проезд, переулок, тупик) – 3 м, смежной с земельным участком, землями или земельными участками, находящимися в государственной и муниципальной собственности – 3 м	планировке территории красных линий, линии отступа от красных линий в целях определения мест допустимого размещения зданий, строений, сооружений (линии регулирования застройки) расстояние до места допустимого размещения объекта капитального строительства от границы земельного участка, смежной с линией объекта улично-дорожной сети не подлежит применению <*> <***>
21.	Автомобилестроительная промышленность (6.2.1)	размещение объектов капитального строительства, предназначенных для производства транспортных средств и оборудования, производства автомобилей, производства автомобильных кузовов, производства прицепов, полуприцепов и контейнеров, предназначенных для перевозки одним или несколькими видами транспорта, производства частей и принадлежностей автомобилей и их двигателей	не подлежит установлению	не подлежат установлению	не подлежит установлению	расстояние до места допустимого размещения объекта капитального строительства от границы земельного участка, смежной с линией объекта улично-дорожной сети (улица, проспект, бульвар, шоссе) – 5 м; смежной с линией объекта улично-дорожной сети (проезд, переулок, тупик) – 3 м, смежной с земельным участком, землями или	при наличии установленных документацией по планировке территории красных линий, линии отступа от красных линий в целях определения мест допустимого размещения зданий, строений, сооружений (линии регулирования застройки) расстояние до места допустимого размещения объекта капитального строительства от границы земельного участка, смежной с линией объекта

1	2	3	4	5	6	7	8
						земельными участками, находящимися в государственной и муниципальной собственности – 3 м	улично-дорожной сети не подлежит применению <*> <***>
22.	Легкая промышленность (6.3)	размещение объектов капитального строительства, предназначенных для производства продукции легкой промышленности (производство текстильных изделий, производство одежды, производство кожи и изделий из кожи и иной продукции легкой промышленности)	не подлежит установлению	не подлежат установлению	не подлежит установлению	расстояние до места допустимого размещения объекта капитального строительства от границы земельного участка, смежной с линией объекта улично-дорожной сети (улица, проспект, бульвар, шоссе) – 5 м; смежной с линией объекта улично-дорожной сети (проезд, переулок, тупик) – 3 м, смежной с земельным участком, землями или земельными участками, находящимися в государственной и муниципальной собственности – 3 м	при наличии установленных документацией по планировке территории красных линий, линии отступа от красных линий в целях определения мест допустимого размещения зданий, строений, сооружений (линии регулирования застройки) расстояние до места допустимого размещения объекта капитального строительства от границы земельного участка, смежной с линией объекта улично-дорожной сети не подлежит применению <*> <***>
23.	Фармацевтическая промышленность (6.3.1)	размещение объектов капитального строительства, предназначенных для фармацевтического производства, в том числе объектов, в отношении которых предусматривается установление охранных или	не подлежит установлению	не подлежат установлению	не подлежит установлению	расстояние до места допустимого размещения объекта капитального строительства от границы земельного участка, смежной с линией объекта улично-	при наличии установленных документацией по планировке территории красных линий, линии отступа от красных линий в целях определения мест допустимого размещения

1	2	3	4	5	6	7	8
		санитарно-защитных зон				дорожной сети (улица, проспект, бульвар, шоссе) – 5 м; смежной с линией объекта улично-дорожной сети (проезд, переулок, тупик) – 3 м, смежной с земельным участком, землями или земельными участками, находящимися в государственной и муниципальной собственности – 3 м	зданий, строений, сооружений (линии регулирования застройки) расстояние до места допустимого размещения объекта капитального строительства от границы земельного участка, смежной с линией объекта улично-дорожной сети не подлежит применению <*> <***>
24.	Фарфоро-фаянсовая промышленность (6.3.2.)	размещение объектов капитального строительства, предназначенных для производства продукции фарфоро-фаянсовой промышленности	не подлежит установлению	не подлежат установлению	не подлежит установлению	расстояние до места допустимого размещения объекта капитального строительства от границы земельного участка, смежной с линией объекта улично-дорожной сети (улица, проспект, бульвар, шоссе) – 5 м; смежной с линией объекта улично-дорожной сети (проезд, переулок, тупик) – 3 м, смежной с земельным участком, землями или земельными участками, находящимися в государственной и муниципальной	при наличии установленных документацией по планировке территории красных линий, линии отступа от красных линий в целях определения мест допустимого размещения зданий, строений, сооружений (линии регулирования застройки) расстояние до места допустимого размещения объекта капитального строительства от границы земельного участка, смежной с линией объекта улично-дорожной сети не подлежит применению <*> <***>

1	2	3	4	5	6	7	8
						собственности – 3 м	
25.	Электронная промышленность (6.3.3)	размещение объектов капитального строительства, предназначенных для производства продукции электронной промышленности	не подлежит установлению	не подлежат установлению	не подлежит установлению	расстояние до места допустимого размещения объекта капитального строительства от границы земельного участка, смежной с линией объекта улично-дорожной сети (улица, проспект, бульвар, шоссе) – 5 м; смежной с линией объекта улично-дорожной сети (проезд, переулок, тупик) – 3 м, смежной с земельным участком, землями или земельными участками, находящимися в государственной и муниципальной собственности – 3 м	при наличии установленных документацией по планировке территории красных линий, линии отступа от красных линий в целях определения мест допустимого размещения зданий, строений, сооружений (линии регулирования застройки) расстояние до места допустимого размещения объекта капитального строительства от границы земельного участка, смежной с линией объекта улично-дорожной сети не подлежит применению <*> <***>
26.	Ювелирная промышленность (6.3.4)	размещение объектов капитального строительства, предназначенных для производства продукции ювелирной промышленности	не подлежит установлению	не подлежат установлению	не подлежит установлению	расстояние до места допустимого размещения объекта капитального строительства от границы земельного участка, смежной с линией объекта улично-дорожной сети (улица, проспект, бульвар, шоссе) – 5 м; смежной с линией	при наличии установленных документацией по планировке территории красных линий, линии отступа от красных линий в целях определения мест допустимого размещения зданий, строений, сооружений (линии регулирования застройки) расстояние до места

1	2	3	4	5	6	7	8
						объекта улично-дорожной сети (проезд, переулок, тупик) – 3 м, смежной с земельным участком, землями или земельными участками, находящимися в государственной и муниципальной собственности – 3 м	допустимого размещения объекта капитального строительства от границы земельного участка, смежной с линией объекта улично-дорожной сети не подлежит применению <*> <***>
27.	Пищевая промышленность (6.4)	размещение объектов пищевой промышленности, по переработке сельскохозяйственной продукции способом, приводящим к их переработке в иную продукцию (консервирование, копчение, хлебопечение), в том числе для производства напитков, алкогольных напитков и табачных изделий	не подлежит установлению	не подлежат установлению	не подлежит установлению	расстояние до места допустимого размещения объекта капитального строительства от границы земельного участка, смежной с линией объекта улично-дорожной сети (улица, проспект, бульвар, шоссе) – 5 м; смежной с линией объекта улично-дорожной сети (проезд, переулок, тупик) – 3 м, смежной с земельным участком, землями или земельными участками, находящимися в государственной и муниципальной собственности – 3 м	при наличии установленных документацией по планировке территории красных линий, линии отступа от красных линий в целях определения мест допустимого размещения зданий, строений, сооружений (линии регулирования застройки) расстояние до места допустимого размещения объекта капитального строительства от границы земельного участка, смежной с линией объекта улично-дорожной сети не подлежит применению <*> <***>
28.	Строительная промышленность (6.6)	размещение объектов капитального строительства, предназначенных для	не подлежит установлению	не подлежат установлению	не подлежит установлению	расстояние до места допустимого размещения объекта	при наличии установленных документацией по

1	2	3	4	5	6	7	8
		<p>производства: строительных материалов (кирпичей, пиломатериалов, цемента, крепежных материалов), бытового и строительного газового и сантехнического оборудования, лифтов и подъемников, столярной продукции, сборных домов или их частей и тому подобной продукции</p>				<p>капитального строительства от границы земельного участка, смежной с линией объекта улично-дорожной сети (улица, проспект, бульвар, шоссе) – 5 м; смежной с линией объекта улично-дорожной сети (проезд, переулок, тупик) – 3 м, смежной с земельным участком, землями или земельными участками, находящимися в государственной и муниципальной собственности – 3 м</p>	<p>планировке территории красных линий, линии отступа от красных линий в целях определения мест допустимого размещения зданий, строений, сооружений (линии регулирования застройки) расстояние до места допустимого размещения объекта капитального строительства от границы земельного участка, смежной с линией объекта улично-дорожной сети не подлежит применению <*> <***></p>
29.	Связь (6.8)	<p>размещение объектов связи, радиовещания, телевидения, включая воздушные радиорелейные, надземные и подземные кабельные линии связи, линии радиофикации, антенные поля, усилительные пункты на кабельных линиях связи, инфраструктуру спутниковой связи и телерадиовещания, за исключением объектов связи, размещение которых предусмотрено содержанием видов разрешенного использования с кодами 3.1.1, 3.2.3</p>	не подлежит установлению	не подлежат установлению	не подлежит установлению	<p>за исключением линейных объектов и входящих в их состав сооружений, расстояние до места допустимого размещения объекта капитального строительства от границы земельного участка, смежной с линией объекта улично-дорожной сети (улица, проспект, бульвар, шоссе) – 5 м; смежной с линией объекта улично-дорожной сети (проезд,</p>	<p>при наличии установленных документацией по планировке территории красных линий, линии отступа от красных линий в целях определения мест допустимого размещения зданий, строений, сооружений (линии регулирования застройки) расстояние до места допустимого размещения объекта капитального строительства от границы земельного участка, смежной с линией объекта</p>

1	2	3	4	5	6	7	8
						переулок, тупик) – 3 м, смежной с земельным участком, землями или земельными участками, находящимися в государственной и муниципальной собственности – 3 м	улично-дорожной сети не подлежит применению <*> <***>
30.	Склады (6.9)	размещение сооружений, имеющих назначение по временному хранению, распределению и перевалке грузов (за исключением хранения стратегических запасов), не являющихся частями производственных комплексов, на которых был создан груз: промышленные базы, склады, погрузочные терминалы и доки, нефтехранилища и нефтеналивные станции, газовые хранилища и обслуживающие их газоконденсатные и газоперекачивающие станции, элеваторы и продовольственные склады, за исключением железнодорожных перевалочных складов	не подлежит установлению	не подлежат установлению	не подлежит установлению	расстояние до места допустимого размещения объекта капитального строительства от границы земельного участка, смежной с линией объекта улично-дорожной сети (улица, проспект, бульвар, шоссе) – 5 м; смежной с линией объекта улично-дорожной сети (проезд, переулок, тупик) – 3 м, смежной с земельным участком, землями или земельными участками, находящимися в государственной и муниципальной собственности – 3 м	при наличии установленных документацией по планировке территории красных линий, линии отступа от красных линий в целях определения мест допустимого размещения зданий, строений, сооружений (линии регулирования застройки) расстояние до места допустимого размещения объекта капитального строительства от границы земельного участка, смежной с линией объекта улично-дорожной сети не подлежит применению <*> <***>
31.	Складские площадки (6.9.1)	временное хранение, распределение и перевалка грузов (за исключением хранения стратегических	не подлежит установлению	не подлежат установлению	не подлежит установлению	не подлежат установлению	<***>

1	2	3	4	5	6	7	8
		запасов) на открытом воздухе					
32.	Целлюлозно-бумажная промышленность (6.11)	размещение объектов капитального строительства, предназначенных для целлюлозно-бумажного производства, производства целлюлозы, древесной массы, бумаги, картона и изделий из них, издательской и полиграфической деятельности, тиражирования записанных носителей информации	не подлежит установлению	не подлежат установлению	не подлежит установлению	расстояние до места допустимого размещения объекта капитального строительства от границы земельного участка, смежной с линией объекта улично-дорожной сети (улица, проспект, бульвар, шоссе) – 5 м; смежной с линией объекта улично-дорожной сети (проезд, переулок, тупик) – 3 м, смежной с земельным участком, землями или земельными участками, находящимися в государственной и муниципальной собственности – 3 м	при наличии установленных документацией по планировке территории красных линий, линии отступа от красных линий в целях определения мест допустимого размещения зданий, строений, сооружений (линии регулирования застройки) расстояние до места допустимого размещения объекта капитального строительства от границы земельного участка, смежной с линией объекта улично-дорожной сети не подлежит применению <*> <***>
33.	Научно-производственная деятельность (6.12)	размещение технологических, промышленных, агропромышленных парков, бизнес-инкубаторов	не подлежит установлению	не подлежат установлению	не подлежит установлению	расстояние до места допустимого размещения объекта капитального строительства от границы земельного участка, смежной с линией объекта улично-дорожной сети (улица, проспект, бульвар, шоссе) – 5 м; смежной с линией	при наличии установленных документацией по планировке территории красных линий, линии отступа от красных линий в целях определения мест допустимого размещения зданий, строений, сооружений (линии регулирования застройки) расстояние до места

1	2	3	4	5	6	7	8
						объекта улично-дорожной сети (проезд, переулок, тупик) – 3 м, смежной с земельным участком, землями или земельными участками, находящимися в государственной и муниципальной собственности – 3 м	допустимого размещения объекта капитального строительства от границы земельного участка, смежной с линией объекта улично-дорожной сети не подлежит применению <*> <***>
34.	Железнодорожный транспорт (7.1)	размещение объектов капитального строительства железнодорожного транспорта. Содержание данного вида разрешенного использования включает в себя содержание видов разрешенного использования с кодами 7.1.1–7.1.2	не подлежит установлению	не подлежат установлению	не подлежит установлению	расстояние до места допустимого размещения объекта капитального строительства от границы земельного участка, смежной с линией объекта улично-дорожной сети (улица, проспект, бульвар, шоссе) – 5 м; смежной с линией объекта улично-дорожной сети (проезд, переулок, тупик) – 3 м, смежной с земельным участком, землями или земельными участками, находящимися в государственной и муниципальной собственности – 3 м	при наличии установленных документацией по планировке территории красных линий, линии отступа от красных линий в целях определения мест допустимого размещения зданий, строений, сооружений (линии регулирования застройки) расстояние до места допустимого размещения объекта капитального строительства от границы земельного участка, смежной с линией объекта улично-дорожной сети не подлежит применению <*> <***>
35.	Железнодорожные пути (7.1.1)	размещение железнодорожных путей	не подлежит установлению	не подлежат установлению	не подлежит установлению	не подлежат установлению	<***>

1	2	3	4	5	6	7	8
36.	Обслуживание железнодорожных перевозок (7.1.2)	<p>размещение зданий и сооружений, в том числе железнодорожных вокзалов и станций, а также устройств и объектов, необходимых для эксплуатации, содержания, строительства, реконструкции, ремонта наземных и подземных зданий, сооружений, устройств и других объектов железнодорожного транспорта; размещение погрузочно-разгрузочных площадок, прирельсовых складов (за исключением складов горюче-смазочных материалов и автозаправочных станций любых типов, а также складов, предназначенных для хранения опасных веществ и материалов, не предназначенных непосредственно для обеспечения железнодорожных перевозок) и иных объектов при условии соблюдения требований безопасности движения, установленных федеральными законами</p>	не подлежит установлению	не подлежат установлению	не подлежит установлению	<p>расстояние до места допустимого размещения объекта капитального строительства от границы земельного участка, смежной с линией объекта улично-дорожной сети (улица, проспект, бульвар, шоссе) – 5 м; смежной с линией объекта улично-дорожной сети (проезд, переулок, тупик) – 3 м, смежной с земельным участком, землями или земельными участками, находящимися в государственной и муниципальной собственности – 3 м</p>	<p>при наличии установленных документацией по планировке территории красных линий, линии отступа от красных линий в целях определения мест допустимого размещения зданий, строений, сооружений (линии регулирования застройки) расстояние до места допустимого размещения объекта капитального строительства от границы земельного участка, смежной с линией объекта улично-дорожной сети не подлежит применению <*> <***></p>
37.	Автомобильный транспорт (7.2)	<p>размещение зданий и сооружений автомобильного транспорта. Содержание данного вида</p>	не подлежит установлению	не подлежат установлению	не подлежит установлению	<p>расстояние до места допустимого размещения объекта капитального</p>	<p>при наличии установленных документацией по планировке территории</p>

1	2	3	4	5	6	7	8
		разрешенного использования включает в себя содержание видов разрешенного использования с кодами 7.2.1–7.2.3				строительства от границы земельного участка, смежной с линией объекта улично-дорожной сети (улица, проспект, бульвар, шоссе) – 5 м; смежной с линией объекта улично-дорожной сети (проезд, переулок, тупик) – 3 м, смежной с земельным участком, землями или земельными участками, находящимися в государственной и муниципальной собственности – 3 м	красных линий, линии отступа от красных линий в целях определения мест допустимого размещения зданий, строений, сооружений (линии регулирования застройки) расстояние до места допустимого размещения объекта капитального строительства от границы земельного участка, смежной с линией объекта улично-дорожной сети не подлежит применению <*> <***>
38.	Размещение автомобильных дорог (7.2.1)	размещение автомобильных дорог за пределами населенных пунктов и технически связанных с ними сооружений, придорожных стоянок (парковок) транспортных средств в границах городских улиц и дорог, за исключением предусмотренных видами разрешенного использования с кодами 2.7.1, 4.9, 7.2.3, а также некапитальных сооружений, предназначенных для охраны транспортных средств; размещение объектов, предназначенных для	не подлежит установлению	не подлежат установлению	не подлежит установлению	не подлежат установлению	<***>

1	2	3	4	5	6	7	8
		размещения постов органов внутренних дел, ответственных за безопасность дорожного движения					
39.	Обслуживание перевозок пассажиров (7.2.2)	размещение зданий и сооружений, предназначенных для обслуживания пассажиров, за исключением объектов капитального строительства, размещение которых предусмотрено содержанием вида разрешенного использования с кодом 7.6	не подлежит установлению	не подлежат установлению	не подлежит установлению	расстояние до места допустимого размещения объекта капитального строительства от границы земельного участка, смежной с линией объекта улично-дорожной сети (улица, проспект, бульвар, шоссе) – 5 м; смежной с линией объекта улично-дорожной сети (проезд, переулок, тупик) – 3 м, смежной с земельным участком, землями или земельными участками, находящимися в государственной и муниципальной собственности – 3 м	при наличии установленных документации по планировке территории красных линий, линии отступа от красных линий в целях определения мест допустимого размещения зданий, строений, сооружений (линии регулирования застройки) расстояние до места допустимого размещения объекта капитального строительства от границы земельного участка, смежной с линией объекта улично-дорожной сети не подлежит применению <*> <***>
40.	Стоянки транспорта общего пользования (7.2.3)	размещение стоянок транспортных средств, осуществляющих перевозки людей по установленному маршруту	не подлежит установлению	не подлежат установлению	не подлежит установлению	не подлежат установлению	<***>
41.	Трубопроводный транспорт (7.5)	размещение нефтепроводов, водопроводов, газопроводов	не подлежит установлению	не подлежат установлению	не подлежит установлению	расстояние до места допустимого	при наличии установленных

1	2	3	4	5	6	7	8
		и иных трубопроводов, а также иных зданий и сооружений, необходимых для эксплуатации названных трубопроводов				размещения объекта капитального строительства от границы земельного участка, смежной с линией объекта улично-дорожной сети (улица, проспект, бульвар, шоссе) – 5 м; смежной с линией объекта улично-дорожной сети (проезд, переулок, тупик) – 3 м, смежной с земельным участком, землями или земельными участками, находящимися в государственной и муниципальной собственности – 3 м	документацией по планировке территории красных линий, линии отступа от красных линий в целях определения мест допустимого размещения зданий, строений, сооружений (линии регулирования застройки) расстояние до места допустимого размещения объекта капитального строительства от границы земельного участка, смежной с линией объекта улично-дорожной сети не подлежит применению <*> <***>
42.	Обеспечение внутреннего правопорядка (8.3)	размещение объектов капитального строительства, необходимых для подготовки и поддержания в готовности органов внутренних дел, Росгвардии и спасательных служб, в которых существует военизированная служба; размещение объектов гражданской обороны, за исключением объектов гражданской обороны, являющихся частями производственных зданий	не подлежит установлению	не подлежат установлению	не подлежит установлению	расстояние до места допустимого размещения объекта капитального строительства от границы земельного участка, смежной с линией объекта улично-дорожной сети (улица, проспект, бульвар, шоссе) – 5 м; смежной с линией объекта улично-дорожной сети (проезд, переулок, тупик) – 3 м, смежной с земельным	при наличии установленных документацией по планировке территории красных линий, линии отступа от красных линий в целях определения мест допустимого размещения зданий, строений, сооружений (линии регулирования застройки) расстояние до места допустимого размещения объекта капитального строительства от границы земельного участка,

1	2	3	4	5	6	7	8
						участком, землями или земельными участками, находящимися в государственной и муниципальной собственности – 3 м	смежной с линией объекта улично-дорожной сети не подлежит применению <*> <***>
43.	Земельные участки (территории) общего пользования (12.0)	земельные участки общего пользования. Содержание данного вида разрешенного использования включает в себя содержание видов разрешенного использования с кодами 12.0.1–12.0.2	не подлежит установлению	не подлежат установлению	не подлежит установлению	не подлежат установлению	<***>
44.	Улично-дорожная сеть (12.0.1)	размещение объектов улично-дорожной сети: автомобильных дорог, трамвайных путей и пешеходных тротуаров в границах населенных пунктов, пешеходных переходов, бульваров, площадей, проездов, велодорожек и объектов велотранспортной и инженерной инфраструктуры; размещение придорожных стоянок (парковок) транспортных средств в границах городских улиц и дорог, за исключением предусмотренных видами разрешенного использования с кодами 2.7.1, 4.9, 7.2.3, а также некапитальных	не подлежит установлению	не подлежат установлению	не подлежит установлению	не подлежат установлению	<***>

1	2	3	4	5	6	7	8
		сооружений, предназначенных для охраны транспортных средств					
45.	Благоустройство территории (12.0.2)	размещение декоративных, технических, планировочных, конструктивных устройств, элементов озеленения, различных видов оборудования и оформления, малых архитектурных форм, некапитальных нестационарных строений и сооружений, информационных щитов и указателей, применяемых как составные части благоустройства территории, общественных туалетов	не подлежит установлению	не подлежат установлению	не подлежит установлению	не подлежат установлению	<***>
Условно разрешенные виды использования территориальной зоны «П-2. Коммунально-складская зона»							
46.	Бытовое обслуживание (3.3)	размещение объектов капитального строительства, предназначенных для оказания населению или организациям бытовых услуг (мастерские мелкого ремонта, ателье, бани, парикмахерские, прачечные, химчистки, похоронные бюро)	количество этажей – 7, из них этажность – 4	не подлежат установлению	не подлежит установлению	расстояние до места допустимого размещения объекта капитального строительства от границы земельного участка, смежной с линией объекта улично- дорожной сети (улица, проспект, бульвар, шоссе) – 5 м; смежной с линией объекта улично- дорожной сети (проезд, переулок, тупик) – 3 м,	при наличии установленных документацией по планировке территории красных линий, линии отступа от красных линий в целях определения мест допустимого размещения зданий, строений, сооружений (линии регулирования застройки) расстояние до места допустимого размещения объекта капитального строительства от границы

1	2	3	4	5	6	7	8
						смежной с земельным участком, землями или земельными участками, находящимися в государственной и муниципальной собственности – 3 м	земельного участка, смежной с линией объекта улично-дорожной сети не подлежит применению <*> <***> <****>
47.	Здравоохранение (3.4)	размещение объектов капитального строительства, предназначенных для оказания гражданам медицинской помощи. Содержание данного вида разрешенного использования включает в себя содержание видов разрешенного использования с кодами 3.4.1–3.4.2	количество этажей – 7, из них этажность – 4	не подлежат установлению	не подлежит установлению	расстояние до места допустимого размещения объекта капитального строительства от границы земельного участка, смежной с линией объекта улично-дорожной сети (улица, проспект, бульвар, шоссе) – 5 м; смежной с линией объекта улично-дорожной сети (проезд, переулок, тупик) – 3 м, смежной с земельным участком, землями или земельными участками, находящимися в государственной и муниципальной собственности – 3 м	при наличии установленных документацией по планировке территории красных линий, линии отступа от красных линий в целях определения мест допустимого размещения зданий, строений, сооружений (линии регулирования застройки) расстояние до места допустимого размещения объекта капитального строительства от границы земельного участка, смежной с линией объекта улично-дорожной сети не подлежит применению <*> <***>
48.	Амбулаторно-поликлиническое обслуживание (3.4.1)	размещение объектов капитального строительства, предназначенных для оказания гражданам амбулаторно-поликлинической	количество этажей – 7, из них этажность – 4	не подлежат установлению	не подлежит установлению	расстояние до места допустимого размещения объекта капитального строительства от границы земельного	при наличии установленных документацией по планировке территории красных линий, линии отступа от красных линий

1	2	3	4	5	6	7	8
		<p>медицинской помощи (поликлиники, фельдшерские пункты, пункты здравоохранения, центры матери и ребенка, диагностические центры, молочные кухни, станции донорства крови, клинические лаборатории)</p>				<p>участка, смежной с линией объекта улично-дорожной сети (улица, проспект, бульвар, шоссе) – 5 м; смежной с линией объекта улично-дорожной сети (проезд, переулок, тупик) – 3 м, смежной с земельным участком, землями или земельными участками, находящимися в государственной и муниципальной собственности – 3 м</p>	<p>в целях определения мест допустимого размещения зданий, строений, сооружений (линии регулирования застройки) расстояние до места допустимого размещения объекта капитального строительства от границы земельного участка, смежной с линией объекта улично-дорожной сети не подлежит применению <*> <***></p>
49.	<p>Стационарное медицинское обслуживание (3.4.2)</p>	<p>размещение объектов капитального строительства, предназначенных для оказания гражданам медицинской помощи в стационарах (больницы, родильные дома, диспансеры, научно-медицинские учреждения и прочие объекты, обеспечивающие оказание услуги по лечению в стационаре); размещение станций скорой помощи; размещение площадок санитарной авиации</p>	<p>количество этажей – 7, из них этажность – 4</p>	<p>не подлежат установлению</p>	<p>не подлежит установлению</p>	<p>расстояние до места допустимого размещения объекта капитального строительства от границы земельного участка, смежной с линией объекта улично-дорожной сети (улица, проспект, бульвар, шоссе) – 5 м; смежной с линией объекта улично-дорожной сети (проезд, переулок, тупик) – 3 м, смежной с земельным участком, землями или земельными участками, находящимися в государственной и</p>	<p>при наличии установленных документацией по планировке территории красных линий, линии отступа от красных линий в целях определения мест допустимого размещения зданий, строений, сооружений (линии регулирования застройки) расстояние до места допустимого размещения объекта капитального строительства от границы земельного участка, смежной с линией объекта улично-дорожной сети не подлежит применению <*></p>

1	2	3	4	5	6	7	8
						муниципальной собственности – 3 м	<***>
50.	Религиозное использование (3.7)	размещение зданий и сооружений религиозного использования. Содержание данного вида разрешенного использования включает в себя содержание видов разрешенного использования с кодами 3.7.1–3.7.2	не подлежит установлению	не подлежат установлению	60	расстояние до места допустимого размещения объекта капитального строительства от границы земельного участка, смежной с линией объекта улично-дорожной сети (улица, проспект, бульвар, шоссе) – 5 м; смежной с линией объекта улично-дорожной сети (проезд, переулок, тупик) – 3 м, смежной с земельным участком, землями или земельными участками, находящимися в государственной и муниципальной собственности – 3 м	при наличии установленных документацией по планировке территории красных линий, линии отступа от красных линий в целях определения мест допустимого размещения зданий, строений, сооружений (линии регулирования застройки) расстояние до места допустимого размещения объекта капитального строительства от границы земельного участка, смежной с линией объекта улично-дорожной сети не подлежит применению <*> <***>
51.	Осуществление религиозных обрядов (3.7.1)	размещение зданий и сооружений, предназначенных для совершения религиозных обрядов и церемоний (в том числе церкви, соборы, храмы, часовни, мечети, молельные дома, синагоги)	не подлежит установлению	не подлежат установлению	60	расстояние до места допустимого размещения объекта капитального строительства от границы земельного участка, смежной с линией объекта улично-дорожной сети (улица, проспект, бульвар, шоссе) – 5 м;	при наличии установленных документацией по планировке территории красных линий, линии отступа от красных линий в целях определения мест допустимого размещения зданий, строений, сооружений (линии регулирования застройки)

1	2	3	4	5	6	7	8
						смежной с линией объекта улично-дорожной сети (проезд, переулок, тупик) – 3 м, смежной с земельным участком, землями или земельными участками, находящимися в государственной и муниципальной собственности – 3 м	расстояние до места допустимого размещения объекта капитального строительства от границы земельного участка, смежной с линией объекта улично-дорожной сети не подлежит применению <*> <***>
52.	Религиозное управление и образование (3.7.2)	размещение зданий, предназначенных для постоянного местонахождения духовных лиц, паломников и послушников в связи с осуществлением ими религиозной службы, а также для осуществления благотворительной и религиозной образовательной деятельности (монастыри, скиты, дома священнослужителей, воскресные и религиозные школы, семинарии, духовные училища)	не подлежит установлению	не подлежат установлению	60	расстояние до места допустимого размещения объекта капитального строительства от границы земельного участка, смежной с линией объекта улично-дорожной сети (улица, проспект, бульвар, шоссе) – 5 м; смежной с линией объекта улично-дорожной сети (проезд, переулок, тупик) – 3 м, смежной с земельным участком, землями или земельными участками, находящимися в государственной и муниципальной собственности – 3 м	при наличии установленных документацией по планировке территории красных линий, линии отступа от красных линий в целях определения мест допустимого размещения зданий, строений, сооружений (линии регулирования застройки) расстояние до места допустимого размещения объекта капитального строительства от границы земельного участка, смежной с линией объекта улично-дорожной сети не подлежит применению <*> <***>
53.	Ветеринарное обслуживание (3.10)	размещение объектов капитального строительства,	не подлежит установлению	не подлежат установлению	не подлежит установлению	расстояние до места допустимого	при наличии установленных

1	2	3	4	5	6	7	8
		<p>предназначенных для оказания ветеринарных услуг, содержания или разведения животных, не являющихся сельскохозяйственными, под надзором человека. Содержание данного вида разрешенного использования включает в себя содержание видов разрешенного использования с кодами 3.10.1–3.10.2</p>				<p>размещения объекта капитального строительства от границы земельного участка, смежной с линией объекта улично-дорожной сети (улица, проспект, бульвар, шоссе) – 5 м; смежной с линией объекта улично-дорожной сети (проезд, переулок, тупик) – 3 м, смежной с земельным участком, землями или земельными участками, находящимися в государственной и муниципальной собственности – 3 м</p>	<p>документацией по планировке территории красных линий, линии отступа от красных линий в целях определения мест допустимого размещения зданий, строений, сооружений (линии регулирования застройки) расстояние до места допустимого размещения объекта капитального строительства от границы земельного участка, смежной с линией объекта улично-дорожной сети не подлежит применению <*> <***></p>
54.	Амбулаторное ветеринарное обслуживание (3.10.1)	размещение объектов капитального строительства, предназначенных для оказания ветеринарных услуг без содержания животных	не подлежит установлению	не подлежат установлению	не подлежит установлению	расстояние до места допустимого размещения объекта капитального строительства от границы земельного участка, смежной с линией объекта улично-дорожной сети (улица, проспект, бульвар, шоссе) – 5 м; смежной с линией объекта улично-дорожной сети (проезд, переулок, тупик) – 3 м, смежной с земельным	при наличии установленных документацией по планировке территории красных линий, линии отступа от красных линий в целях определения мест допустимого размещения зданий, строений, сооружений (линии регулирования застройки) расстояние до места допустимого размещения объекта капитального строительства от границы земельного участка,

1	2	3	4	5	6	7	8
						участком, землями или земельными участками, находящимися в государственной и муниципальной собственности – 3 м	смежной с линией объекта улично-дорожной сети не подлежит применению <*> <***>
55.	Приюты для животных (3.10.2)	размещение объектов капитального строительства, предназначенных для оказания ветеринарных услуг в стационаре; размещение объектов капитального строительства, предназначенных для содержания, разведения животных, не являющихся сельскохозяйственными, под надзором человека, оказания услуг по содержанию и лечению бездомных животных; размещение объектов капитального строительства, предназначенных для организации гостиниц для животных	не подлежит установлению	не подлежат установлению	не подлежит установлению	расстояние до места допустимого размещения объекта капитального строительства от границы земельного участка, смежной с линией объекта улично-дорожной сети (улица, проспект, бульвар, шоссе) – 5 м; смежной с линией объекта улично-дорожной сети (проезд, переулок, тупик) – 3 м, смежной с земельным участком, землями или земельными участками, находящимися в государственной и муниципальной собственности – 3 м	при наличии установленных документацией по планировке территории красных линий, линии отступа от красных линий в целях определения мест допустимого размещения зданий, строений, сооружений (линии регулирования застройки) расстояние до места допустимого размещения объекта капитального строительства от границы земельного участка, смежной с линией объекта улично-дорожной сети не подлежит применению <*> <***>
56.	Деловое управление (4.1)	размещение объектов капитального строительства с целью: размещения объектов управленческой деятельности, не связанной с государственным или муниципальным управлением	не подлежит установлению	не подлежат установлению	60	расстояние до места допустимого размещения объекта капитального строительства от границы земельного участка, смежной с	при наличии установленных документацией по планировке территории красных линий, линии отступа от красных линий в целях определения мест

1	2	3	4	5	6	7	8
		и оказанием услуг, а также с целью обеспечения совершения сделок, не требующих передачи товара в момент их совершения между организациями, в том числе биржевая деятельность (за исключением банковской и страховой деятельности)				линией объекта улично-дорожной сети (улица, проспект, бульвар, шоссе) – 5 м; смежной с линией объекта улично-дорожной сети (проезд, переулок, тупик) – 3 м, смежной с земельным участком, землями или земельными участками, находящимися в государственной и муниципальной собственности – 3 м	допустимого размещения зданий, строений, сооружений (линии регулирования застройки) расстояние до места допустимого размещения объекта капитального строительства от границы земельного участка, смежной с линией объекта улично-дорожной сети не подлежит применению <*> <***>
57.	Объекты торговли (торговые центры, торгово-развлекательные центры (комплексы) (4.2)	размещение объектов капитального строительства, общей площадью свыше 5000 кв. м с целью размещения одной или нескольких организаций, осуществляющих продажу товаров, и (или) оказание услуг в соответствии с содержанием видов разрешенного использования с кодами 4.5, 4.6, 4.8 – 4.8.2; размещение гаражей и (или) стоянок для автомобилей сотрудников и посетителей торгового центра	количество этажей – 8, из них этажность – 5	не подлежат установлению	на уровне поверхности земли – 60, ниже отметки земли – 90	расстояние до места допустимого размещения объекта капитального строительства от границы земельного участка, смежной с линией объекта улично-дорожной сети (улица, проспект, бульвар, шоссе) – 5 м; смежной с линией объекта улично-дорожной сети (проезд, переулок, тупик) – 3 м, смежной с земельным участком, землями или земельными участками, находящимися в государственной и муниципальной	при наличии установленных документацией по планировке территории красных линий, линии отступа от красных линий в целях определения мест допустимого размещения зданий, строений, сооружений (линии регулирования застройки) расстояние до места допустимого размещения объекта капитального строительства от границы земельного участка, смежной с линией объекта улично-дорожной сети не подлежит применению <*> <***>

1	2	3	4	5	6	7	8
						собственности – 3 м	
58.	Рынки (4.3)	размещение объектов капитального строительства, сооружений, предназначенных для организации постоянной или временной торговли (ярмарка, рынок, базар), с учетом того, что каждое из торговых мест не располагает торговой площадью более 200 кв. м; размещение гаражей и (или) стоянок для автомобилей сотрудников и посетителей рынка	количество этажей – 6, из них этажность – 3	не подлежат установлению	не подлежит установлению	расстояние до места допустимого размещения объекта капитального строительства от границы земельного участка, смежной с линией объекта улично-дорожной сети (улица, проспект, бульвар, шоссе) – 5 м; смежной с линией объекта улично-дорожной сети (проезд, переулок, тупик) – 3 м, смежной с земельным участком, землями или земельными участками, находящимися в государственной и муниципальной собственности – 3 м	при наличии установленных документацией по планировке территории красных линий, линии отступа от красных линий в целях определения мест допустимого размещения зданий, строений, сооружений (линии регулирования застройки) расстояние до места допустимого размещения объекта капитального строительства от границы земельного участка, смежной с линией объекта улично-дорожной сети не подлежит применению <*> <***>
59.	Банковская и страховая деятельность (4.5)	размещение объектов капитального строительства, предназначенных для размещения организаций, оказывающих банковские и страховые услуги	количество этажей – 7, из них этажность – 4	не подлежат установлению	на уровне поверхности земли – 60, ниже отметки земли – 90	расстояние до места допустимого размещения объекта капитального строительства от границы земельного участка, смежной с линией объекта улично-дорожной сети (улица, проспект, бульвар, шоссе) – 5 м; смежной с линией	при наличии установленных документацией по планировке территории красных линий, линии отступа от красных линий в целях определения мест допустимого размещения зданий, строений, сооружений (линии регулирования застройки) расстояние до места

1	2	3	4	5	6	7	8
						объекта улично-дорожной сети (проезд, переулок, тупик) – 3 м, смежной с земельным участком, землями или земельными участками, находящимися в государственной и муниципальной собственности – 3 м	допустимого размещения объекта капитального строительства от границы земельного участка, смежной с линией объекта улично-дорожной сети не подлежит применению <*> <***>
60.	Общественное питание (4.6)	размещение объектов капитального строительства в целях устройства мест общественного питания (рестораны, кафе, столовые, закусочные, бары)	количество этажей – 6, из них этажность – 3	не подлежат установлению	60	расстояние до места допустимого размещения объекта капитального строительства от границы земельного участка, смежной с линией объекта улично-дорожной сети (улица, проспект, бульвар, шоссе) – 5 м; смежной с линией объекта улично-дорожной сети (проезд, переулок, тупик) – 3 м, смежной с земельным участком, землями или земельными участками, находящимися в государственной и муниципальной собственности – 3 м	при наличии установленных документацией по планировке территории красных линий, линии отступа от красных линий в целях определения мест допустимого размещения зданий, строений, сооружений (линии регулирования застройки) расстояние до места допустимого размещения объекта капитального строительства от границы земельного участка, смежной с линией объекта улично-дорожной сети не подлежит применению <*> <***>
61.	Гостиничное обслуживание (4.7)	размещение гостиниц	количество этажей – 8, из них	не подлежат установлению	на уровне поверхности земли – 60,	расстояние до места допустимого размещения объекта	при наличии установленных документацией по

1	2	3	4	5	6	7	8
			этажность – 5		ниже отметки земли – 90	капитального строительства от границы земельного участка, смежной с линией объекта улично-дорожной сети (улица, проспект, бульвар, шоссе) – 5 м; смежной с линией объекта улично-дорожной сети (проезд, переулок, тупик) – 3 м, смежной с земельным участком, землями или земельными участками, находящимися в государственной и муниципальной собственности – 3 м	планировке территории красных линий, линии отступа от красных линий в целях определения мест допустимого размещения зданий, строений, сооружений (линии регулирования застройки) расстояние до места допустимого размещения объекта капитального строительства от границы земельного участка, смежной с линией объекта улично-дорожной сети не подлежит применению <*> <***>
62.	Развлекательные мероприятия (4.8.1)	размещение зданий и сооружений, предназначенных для организации развлекательных мероприятий, путешествий, для размещения дискотек и танцевальных площадок, ночных клубов, аквапарков, боулинга, аттракционов и т. п., игровых автоматов (кроме игрового оборудования, используемого для проведения азартных игр), игровых площадок	количество этажей – 6, из них этажность – 3	не подлежат установлению	на уровне поверхности земли – 60, ниже отметки земли – 90	расстояние до места допустимого размещения объекта капитального строительства от границы земельного участка, смежной с линией объекта улично-дорожной сети (улица, проспект, бульвар, шоссе) – 5 м; смежной с линией объекта улично-дорожной сети (проезд, переулок, тупик) – 3 м, смежной с земельным участком, землями или	при наличии установленных документацией по планировке территории красных линий, линии отступа от красных линий в целях определения мест допустимого размещения зданий, строений, сооружений (линии регулирования застройки) расстояние до места допустимого размещения объекта капитального строительства от границы земельного участка, смежной с линией объекта

1	2	3	4	5	6	7	8
						земельными участками, находящимися в государственной и муниципальной собственности – 3 м	улично-дорожной сети не подлежит применению <*> <***>
63.	Проведение азартных игр (4.8.2)	размещение зданий и сооружений, предназначенных для размещения букмекерских контор	количество этажей – 6, из них этажность – 3	не подлежат установлению	60	расстояние до места допустимого размещения объекта капитального строительства от границы земельного участка, смежной с линией объекта улично-дорожной сети (улица, проспект, бульвар, шоссе) – 5 м; смежной с линией объекта улично-дорожной сети (проезд, переулок, тупик) – 3 м, смежной с земельным участком, землями или земельными участками, находящимися в государственной и муниципальной собственности – 3 м	при наличии установленных документацией по планировке территории красных линий, линии отступа от красных линий в целях определения мест допустимого размещения зданий, строений, сооружений (линии регулирования застройки) расстояние до места допустимого размещения объекта капитального строительства от границы земельного участка, смежной с линией объекта улично-дорожной сети не подлежит применению <*> <***>
64.	Служебные гаражи (4.9)	размещение постоянных или временных гаражей, стоянок для хранения служебного автотранспорта, используемого в целях осуществления видов деятельности, предусмотренных видами	для гаражей боксового типа, отдельно стоящих количество этажей – 2, из них этажность – 1;	не подлежат установлению	90	расстояние до места допустимого размещения объекта капитального строительства от границы земельного участка, смежной с линией объекта улично-	при наличии установленных документацией по планировке территории красных линий, линии отступа от красных линий в целях определения мест допустимого размещения

1	2	3	4	5	6	7	8
		разрешенного использования с кодами 3.0, 4.0, а также для стоянки и хранения транспортных средств общего пользования, в том числе в депо	5 – для подземных стоянок; 5 – для наземных стоянок			дорожной сети (улица, проспект, бульвар, шоссе) – 5 м; смежной с линией объекта улично-дорожной сети (проезд, переулок, тупик) – 3 м, смежной с земельным участком, землями или земельными участками, находящимися в государственной и муниципальной собственности – 3 м. Расстояние до стены подземной автостоянки от границы земельного участка, смежной с линией объекта улично-дорожной сети, не нормируется, смежной с земельным участком, землями или земельными участками, находящимися в государственной и муниципальной собственности – 1 м	зданий, строений, сооружений (линии регулирования застройки) расстояние до места допустимого размещения объекта капитального строительства от границы земельного участка, смежной с линией объекта улично-дорожной сети не подлежит применению <*> <***>
65.	Заправка транспортных средств (4.9.1.1)	размещение автозаправочных станций; размещение магазинов сопутствующей торговли, зданий для организации общественного питания в качестве объектов дорожного сервиса	количество этажей – 5, из них этажность – 2	не подлежат установлению	не подлежит установлению	расстояние до места допустимого размещения объекта капитального строительства от границы земельного участка, смежной с линией объекта улично-	при наличии установленных документацией по планировке территории красных линий, линии отступа от красных линий в целях определения мест допустимого размещения

1	2	3	4	5	6	7	8
						<p>дорожной сети (улица, проспект, бульвар, шоссе) – 5 м; смежной с линией объекта улично-дорожной сети (проезд, переулок, тупик) – 3 м, смежной с земельным участком, землями или земельными участками, находящимися в государственной и муниципальной собственности – 3 м</p>	<p>зданий, строений, сооружений (линии регулирования застройки) расстояние до места допустимого размещения объекта капитального строительства от границы земельного участка, смежной с линией объекта улично-дорожной сети не подлежит применению <*> <***></p>
66.	Автомобильные мойки (4.9.1.3)	размещение автомобильных моек, а также размещение магазинов сопутствующей торговли	количество этажей – 5, из них этажность – 2	не подлежат установлению	не подлежит установлению	<p>расстояние до места допустимого размещения объекта капитального строительства от границы земельного участка, смежной с линией объекта улично-дорожной сети (улица, проспект, бульвар, шоссе) – 5 м; смежной с линией объекта улично-дорожной сети (проезд, переулок, тупик) – 3 м, смежной с земельным участком, землями или земельными участками, находящимися в государственной и муниципальной собственности – 3 м</p>	<p>при наличии установленных документацией по планировке территории красных линий, линии отступа от красных линий в целях определения мест допустимого размещения зданий, строений, сооружений (линии регулирования застройки) расстояние до места допустимого размещения объекта капитального строительства от границы земельного участка, смежной с линией объекта улично-дорожной сети не подлежит применению <*> <***></p>

1	2	3	4	5	6	7	8
67.	Ремонт автомобилей (4.9.1.4)	размещение мастерских, предназначенных для ремонта и обслуживания автомобилей, и прочих объектов дорожного сервиса, а также размещение магазинов сопутствующей торговли	количество этажей – 5, из них этажность – 2	не подлежат установлению	не подлежит установлению	расстояние до места допустимого размещения объекта капитального строительства от границы земельного участка, смежной с линией объекта улично-дорожной сети (улица, проспект, бульвар, шоссе) – 5 м; смежной с линией объекта улично-дорожной сети (проезд, переулок, тупик) – 3 м, смежной с земельным участком, землями или земельными участками, находящимися в государственной и муниципальной собственности – 3 м	при наличии установленных документацией по планировке территории красных линий, линии отступа от красных линий в целях определения мест допустимого размещения зданий, строений, сооружений (линии регулирования застройки) расстояние до места допустимого размещения объекта капитального строительства от границы земельного участка, смежной с линией объекта улично-дорожной сети не подлежит применению <*> <***>
68.	Выставочно-ярмарочная деятельность (4.10)	размещение объектов капитального строительства, сооружений, предназначенных для осуществления выставочно-ярмарочной и конгрессной деятельности, включая деятельность, необходимую для обслуживания указанных мероприятий (застройка экспозиционной площади, организация питания участников мероприятий)	не подлежит установлению	не подлежат установлению	не подлежит установлению	расстояние до места допустимого размещения объекта капитального строительства от границы земельного участка, смежной с линией объекта улично-дорожной сети (улица, проспект, бульвар, шоссе) – 5 м; смежной с линией объекта улично-дорожной сети (проезд,	при наличии установленных документацией по планировке территории красных линий, линии отступа от красных линий в целях определения мест допустимого размещения зданий, строений, сооружений (линии регулирования застройки) расстояние до места допустимого размещения объекта капитального

1	2	3	4	5	6	7	8
						переулок, тупик) – 3 м, смежной с земельным участком, землями или земельными участками, находящимися в государственной и муниципальной собственности – 3 м	строительства от границы земельного участка, смежной с линией объекта улично-дорожной сети не подлежит применению <*> <***>
69.	Обеспечение спортивно-зрелищных мероприятий (5.1.1)	размещение спортивно-зрелищных зданий и сооружений, имеющих специальные места для зрителей от 500 мест (стадионов, дворцов спорта, ледовых дворцов, ипподромов)	количество этажей – 8, из них этажность – 5	не подлежат установлению	не подлежит установлению	расстояние до места допустимого размещения объекта капитального строительства от границы земельного участка, смежной с линией объекта улично-дорожной сети (улица, проспект, бульвар, шоссе) – 5 м; смежной с линией объекта улично-дорожной сети (проезд, переулок, тупик) – 3 м, смежной с земельным участком, землями или земельными участками, находящимися в государственной и муниципальной собственности – 3 м	при наличии установленных документацией по планировке территории красных линий, линии отступа от красных линий в целях определения мест допустимого размещения зданий, строений, сооружений (линии регулирования застройки) расстояние до места допустимого размещения объекта капитального строительства от границы земельного участка, смежной с линией объекта улично-дорожной сети не подлежит применению <*> <***>
70.	Обеспечение занятий спортом в помещениях (5.1.2)	размещение спортивных клубов, спортивных залов, бассейнов, физкультурно-оздоровительных комплексов в зданиях и сооружениях	количество этажей – 8, из них этажность – 5	не подлежат установлению	на уровне поверхности земли – 60, ниже отметки земли – 90	расстояние до места допустимого размещения объекта капитального строительства от	при наличии установленных документацией по планировке территории красных линий, линии

1	2	3	4	5	6	7	8
						<p>границы земельного участка, смежной с линией объекта улично-дорожной сети (улица, проспект, бульвар, шоссе) – 5 м; смежной с линией объекта улично-дорожной сети (проезд, переулок, тупик) – 3 м, смежной с земельным участком, землями или земельными участками, находящимися в государственной и муниципальной собственности – 3 м</p>	<p>отступа от красных линий в целях определения мест допустимого размещения зданий, строений, сооружений (линии регулирования застройки) расстояние до места допустимого размещения объекта капитального строительства от границы земельного участка, смежной с линией объекта улично-дорожной сети не подлежит применению <*> <***></p>
71.	Оборудованные площадки для занятий спортом (5.1.4)	размещение сооружений для занятия спортом и физкультурой на открытом воздухе (теннисные корты, автодромы, мотодромы, трамплины, спортивные стрельбища)	не подлежит установлению	не подлежат установлению	не подлежит установлению	не подлежат установлению	<***>
72.	Обеспечение обороны и безопасности (8.0)	размещение объектов капитального строительства, необходимых для подготовки и поддержания в боевой готовности Вооруженных Сил Российской Федерации, других войск, воинских формирований и органов управлений ими (размещение военных организаций,	количество этажей – 11, из них этажность – 8	не подлежат установлению	60	расстояние до места допустимого размещения объекта капитального строительства от границы земельного участка, смежной с линией объекта улично-дорожной сети (улица, проспект, бульвар,	при наличии установленных документацией по планировке территории красных линий, линии отступа от красных линий в целях определения мест допустимого размещения зданий, строений, сооружений (линии

1	2	3	4	5	6	7	8
		внутренних войск, учреждений и других объектов, дислокация войск и сил флота), проведение воинских учений и других мероприятий, направленных на обеспечение боевой готовности воинских частей; размещение зданий военных училищ, военных институтов, военных университетов, военных академий; размещение объектов, обеспечивающих осуществление таможенной деятельности				шоссе) – 5 м; смежной с линией объекта улично-дорожной сети (проезд, переулок, тупик) – 3 м, смежной с земельным участком, землями или земельными участками, находящимися в государственной и муниципальной собственности – 3 м	регулирования застройки) расстояние до места допустимого размещения объекта капитального строительства от границы земельного участка, смежной с линией объекта улично-дорожной сети не подлежит применению <*> <***>
73.	Обеспечение вооруженных сил (8.1)	размещение объектов капитального строительства, предназначенных для хранения запасов материальных ценностей в государственном и мобилизационном резервах (хранилища, склады и другие объекты)	надземных этажей – 3; подземных этажей – 3	не подлежат установлению	не подлежит установлению	не подлежат установлению	<***>
74.	Резервные леса (10.4)	деятельность, связанная с охраной лесов	не подлежит установлению	не подлежат установлению	не подлежит установлению	не подлежат установлению	не подлежат установлению

1	2	3	4	5	6	7	8
75.	Ритуальная деятельность (12.1)	размещение кладбищ, крематориев и мест захоронения; размещение соответствующих культовых сооружений; осуществление деятельности по производству продукции ритуально-обрядового назначения	надземных этажей – 2; подземных этажей – 3	не подлежат установлению	60	расстояние до места допустимого размещения объекта капитального строительства от границы земельного участка, смежной с линией объекта улично-дорожной сети (улица, проспект, бульвар, шоссе) – 5 м; смежной с линией объекта улично-дорожной сети (проезд, переулок, тупик) – 3 м, смежной с земельным участком, землями или земельными участками, находящимися в государственной и муниципальной собственности – 3 м	при наличии установленных документацией по планировке территории красных линий, линии отступа от красных линий в целях определения мест допустимого размещения зданий, строений, сооружений (линии регулирования застройки) расстояние до места допустимого размещения объекта капитального строительства от границы земельного участка, смежной с линией объекта улично-дорожной сети не подлежит применению <*> <***>
76.	Специальная деятельность (12.2)	размещение, хранение, захоронение, утилизация, накопление, обработка, обезвреживание отходов производства и потребления, медицинских отходов, биологических отходов, радиоактивных отходов, веществ, разрушающих озоновый слой, а также размещение объектов размещения отходов, захоронения, хранения, обезвреживания таких	не подлежит установлению	не подлежат установлению	не подлежит установлению	расстояние до места допустимого размещения объекта капитального строительства от границы земельного участка, смежной с линией объекта улично-дорожной сети (улица, проспект, бульвар, шоссе) – 5 м; смежной с линией объекта улично-дорожной сети (проезд,	при наличии установленных документацией по планировке территории красных линий, линии отступа от красных линий в целях определения мест допустимого размещения зданий, строений, сооружений (линии регулирования застройки) расстояние до места допустимого размещения объекта капитального

1	2	3	4	5	6	7	8
		отходов (скотомогильников, мусоросжигательных и мусороперерабатывающих заводов, полигонов по захоронению и сортировке бытового мусора и отходов, мест сбора вещей для их вторичной переработки				переулок, тупик) – 3 м, смежной с земельным участком, землями или земельными участками, находящимися в государственной и муниципальной собственности – 3 м	строительства от границы земельного участка, смежной с линией объекта улично-дорожной сети не подлежит применению <*> <***>
Вспомогательные виды разрешенного использования территориальной зоны «П-2. Коммунально-складская зона»							
77.	Предоставление коммунальных услуг (3.1.1)	размещение зданий и сооружений, обеспечивающих поставку воды, тепла, электричества, газа, отвод канализационных стоков, очистку и уборку объектов недвижимости (котельных, водозаборов, очистных сооружений, насосных станций, водопроводов, линий электропередач, трансформаторных подстанций, газопроводов, линий связи, телефонных станций, канализаций, стоянок, гаражей и мастерских для обслуживания уборочной и аварийной техники, сооружений, необходимых для сбора и плавки снега)	не подлежит установлению	не подлежат установлению	не подлежит установлению	не подлежат установлению	<***>
78.	Благоустройство территории (12.0.2)	размещение декоративных, технических, планировочных, конструктивных устройств,	не подлежит установлению	не подлежат установлению	не подлежит установлению	не подлежат установлению	<***>

1	2	3	4	5	6	7	8
		элементов озеленения, различных видов оборудования и оформления, малых архитектурных форм, некапитальных нестационарных строений и сооружений, информационных щитов и указателей, применяемых как составные части благоустройства территории, общественных туалетов					

<*> 1. При наличии утвержденной документации по планировке территории:

1) расстояние до места допустимого размещения объекта капитального строительства определяется от красной линии улицы, проспекта, бульвара, шоссе – 5 м; проезда, переулка, тупика – 3 м;

при наличии установленной линии отступа от красных линий в целях определения мест допустимого размещения зданий, строений, сооружений (линии регулирования застройки) данное расстояние не подлежит установлению;

для гаражей для собственных нужд и подземной части объекта капитального строительства минимальные отступы от красной линии улично-дорожной сети – не подлежат установлению;

2) минимальные отступы от красной линии, установленной вне объектов улично-дорожной сети в целях строительства (реконструкции) сооружений инженерной инфраструктуры – не подлежат установлению.

2. В случае реконструкции объектов капитального строительства в условиях сложившейся застройки допускается сохранение существующих отступов объекта капитального строительства от границы земельного участка, смежной с линией улично-дорожной сети, смежной с землями государственной или муниципальной собственности, а от границ смежных земельных участков по письменному согласию правообладателей земельных участков или объектов капитального строительства.

3. В случае строительства или реконструкции объекта капитального строительства место допустимого размещения данного объекта не может пересекать границы земельного участка и (или) установленные красные линии.

<***> Иные предельные параметры разрешенного строительства, реконструкции объектов капитального строительства, относящиеся ко всем видам разрешенного использования зоны П-2:

1. При размещении зданий, строений и сооружений в данной территориальной зоне должны соблюдаться установленные законодательством нормы пожарной безопасности, обеспечения санитарно-эпидемиологического благополучия населения, нормативные противопожарные и санитарно-эпидемиологические разрывы между зданиями, строениями и сооружениями, в том числе и расположенными на смежных земельных участках, а также технические регламенты, национальные стандарты и правила.

В случае реконструкции объекта капитального строительства, построенного до вступления в силу настоящих Правил, допускается сохранение существующих параметров объекта капитального строительства, если такая реконструкция не приводит к изменению внешних объемно-пространственных характеристик объекта, без дополнительных разрешений и согласований.

2. Минимальные расстояния от зданий, сооружений, коммуникаций, инженерных сетей до деревьев с диаметром кроны до 5 метров и кустарников приведены в таблице 56.

Таблица 56

Сооружение, здание, коммуникация, инженерная сеть	Расстояния до оси растения, м	
	деревя	кустарника
От наружных стен зданий и сооружений	5,0	1,5
От края тротуаров	0,7	0,5
От края проезжей части, улиц, кромок укрепленных полос, обочины дорог и бровок канав	2,0	1,0
От мачт и опор осветительной сети, колонн и эстакад	4,0	-
От подошвы откосов, террас	1,0	0,5
От подошвы и внутренней грани подпорных стенок	3,0	1,0
От подземных сетей:		
газопровода, канализации	1,5	-
теплотрасс	2,0	1,0
водопровода, дренажа	2,0	-
силовых кабелей и кабелей связи	2,0	0,7

Приведенные в таблице 56 нормы относятся к деревьям с диаметром кроны не более 5 метров и должны быть соответственно увеличены для деревьев большего диаметра на расстояние, превышающее диаметр кроны в 5 метров.

До границы смежного земельного участка расстояния по санитарно-бытовым условиям должны быть не менее: от стволов высокорослых деревьев – 4 метров, от стволов среднерослых деревьев – 2 метров, от кустарников – 1 метра.

3. Нормы расчета стоянок автомобилей для объектов данной территориальной зоны определяются в соответствии с таблицей 57.

Таблица 57

№ п/п	Виды объекта	Расчетная единица	Число машино-мест и (или) парковочных мест на расчетную единицу
1.	Промышленные предприятия	100 работающих в двух сменах	8
2.	Учреждения управления, кредитно-финансовые и юридические учреждения (деловое управление, банковская и страховая деятельность) в том числе с залами для посетителей	100 работающих	6 12
3.	Научные, проектные организации, офисы, специальные учебные заведения	100 работающих или учащихся	10
4.	Спортивные здания и сооружения: с трибунами для зрителей без трибун для зрителей	100 мест	15 4
5.	Кинотеатры, концертные и выставочные залы, музеи	100 мест или посетителей	13
6.	Гостиницы	100 посетителей и персонала одновременно	6
7.	Магазины, торговые центры: магазины торговой площадью не более 100 кв. м включительно магазины торговой площадью более 100 кв. м до 400 кв. м включительно магазины торговой площадью более 400 кв. м	на 100 кв. м торговой площади	2 6 10
8.	Рынки	50 торговых мест	23
9.	Предприятия бытового обслуживания	100 посетителей	6
10.	Рестораны, кафе вместимостью 15 посадочных мест и более	100 мест	13

4. Допустимые площади озелененной территории земельных участков для объектов данной территориальной зоны (за исключением коммунальных объектов, объектов транспорта) составляют 10 и более процентов.

К озелененной территории земельного участка относятся части участка и (или) объекта капитального строительства, которые не заняты временными сооружениями, тротуарами или проездами с твердым покрытием и при этом полностью или частично покрыты зелеными насаждениями, доступными для всех пользователей объектов, расположенных на земельном участке.

Озелененная территория земельного участка может быть оборудована: площадками отдыха, детскими площадками, открытыми спортивными площадками, грунтовыми пешеходными дорожками, другими подобными объектами. Площадь, занимаемая объектами, которыми может быть оборудована озелененная территория земельного участка, не должна превышать 50 процентов площади озелененной территории.

Допускается частичное размещение элементов благоустройства и озеленения на эксплуатируемой кровле, при этом приоритетное значение имеет размещение элементов благоустройства и озеленения на уровне земли.

Не подлежит установлению площадь озелененной территории для земельных участков (территории) общего пользования.

<***> Использование земельных участков и объектов капитального строительства при предоставлении ритуальных услуг:

при предоставлении ритуальных услуг использование земельного участка и объекта капитального строительства осуществляется физическими и юридическими лицами в соответствии с требованиями законодательства с учетом ограничений, установленных настоящими Правилами и правилами благоустройства территории города Ставрополя;

похоронные бюро, организации, предоставляющие ритуальные услуги, следует размещать в специально выделенном для этих целей отдельно стоящем объекте капитального строительства, расположенном на земельном участке, вид разрешенного использования которого позволяет осуществление данного вида деятельности;

объекты капитального строительства, в которых осуществляется предоставление ритуальных услуг, размещаются при условии наличия зоны моральной защиты, которая обеспечивает визуальную защиту таких объектов, в том числе входы и выходы, закрывает их обзор со стороны территорий общего пользования, жилых домов, организаций, осуществляющих образовательную деятельность, медицинских организаций и организаций культуры, а также автомобильных дорог общего пользования.

Статья 50. П-3. Коммунально-складская зона с учетом сложившейся застройки

Зона выделена для формирования комплексов производственных, коммунальных предприятий III класса опасности с санитарно-защитной зоной 300 метров, IV класса опасности с санитарно-защитной зоной 100 метров, V класса опасности с санитарно-защитной зоной 50 метров, размещения объектов делового назначения, ограниченного числа объектов обслуживания, связанных непосредственно с обслуживанием производственных и промышленных предприятий и развития инженерной и транспортной инфраструктуры с учетом сложившейся застройки.

Виды разрешенного использования земельных участков и объектов капитального строительства коммунально-складской зоны с учетом сложившейся застройки в таблице 58 настоящих Правил.

Таблица 58

№ п/п	Наименование вида разрешенного использования земельного участка (код (числовое обозначение) вида разрешенного использования земельного участка)	Характеристика вида разрешенного использования	Предельные размеры земельных участков и предельные параметры разрешенного строительства, реконструкции объектов капитального строительства				
			Предельное количество этажей зданий, строений, сооружений	Предельные (минимальные и (или) максимальные) размеры земельных участков, в том числе их площадь, кв. м	Максимальный процент застройки в границах земельного участка	Минимальные отступы от границ земельных участков	Иные предельные параметры
1	2	3	4	5	6	7	8
Основные виды разрешенного использования территориальной зоны «П-3. Коммунально-складская зона с учетом сложившейся застройки»							
1.	Овощеводство (1.3)	осуществление хозяйственной деятельности на сельскохозяйственных угодьях, связанной с производством картофеля, листовых, плодовых, луковичных и бахчевых сельскохозяйственных культур, в том числе с использованием теплиц	не подлежит установлению	не подлежат установлению	не подлежит установлению	расстояние до места допустимого размещения объекта капитального строительства от границы земельного участка, смежной с линией объекта улично-дорожной сети (улица, проспект, бульвар, шоссе) – 5 м; смежной с линией объекта улично-дорожной сети (проезд, переулок, тупик) – 3 м, смежной с земельным участком или землями, находящимися в государственной и муниципальной собственности – 3 м	при наличии установленных документацией по планировке территории красных линий, линии отступа от красных линий в целях определения мест допустимого размещения зданий, строений, сооружений (линии регулирования застройки) расстояние до места допустимого размещения объекта капитального строительства от границы земельного участка, смежной с

1	2	3	4	5	6	7	8
							линией объекта улично-дорожной сети не подлежит применению <*> <***>
2.	Хранение и переработка сельскохозяйственной продукции (1.15)	размещение зданий, сооружений, используемых для производства, хранения, первичной и глубокой переработки сельскохозяйственной продукции	не подлежит установлению	не подлежат установлению	не подлежит установлению	расстояние до места допустимого размещения объекта капитального строительства от границы земельного участка, смежной с линией объекта улично-дорожной сети (улица, проспект, бульвар, шоссе) – 5 м; смежной с линией объекта улично-дорожной сети (проезд, переулок, тупик) – 3 м, смежной с земельным участком, землями или земельными участками, находящимися в государственной и муниципальной собственности – 3 м	при наличии установленных документацией по планировке территории красных линий, линии отступа от красных линий в целях определения мест допустимого размещения зданий, строений, сооружений (линии регулирования застройки) расстояние до места допустимого размещения объекта капитального строительства от границы земельного участка, смежной с линией объекта улично-дорожной сети не подлежит применению <*> <***>
3.	Питомники (1.17)	выращивание и реализация подроста деревьев и кустарников, используемых в сельском хозяйстве, а также иных сельскохозяйственных культур для получения	не подлежит установлению	не подлежат установлению	не подлежит установлению	расстояние до места допустимого размещения объекта капитального строительства от границы земельного участка, смежной с линией объекта	при наличии установленных документацией по планировке территории красных линий, линии отступа от красных

1	2	3	4	5	6	7	8
		<p>рассады и семян; размещение сооружений, необходимых для указанных видов сельскохозяйственного производства</p>				<p>улично-дорожной сети (улица, проспект, бульвар, шоссе) – 5 м; смежной с линией объекта улично-дорожной сети (проезд, переулок, тупик) – 3 м, смежной с земельным участком, землями или земельными участками, находящимися в государственной и муниципальной собственности – 3 м</p>	<p>линий в целях определения мест допустимого размещения зданий, строений, сооружений (линии регулирования застройки) расстояние до места допустимого размещения объекта капитального строительства от границы земельного участка, смежной с линией объекта улично-дорожной сети не подлежит применению <*> <***></p>
4.	<p>Обеспечение сельскохозяйственного производства (1.18)</p>	<p>размещение машинно-транспортных и ремонтных станций, ангаров и гаражей для сельскохозяйственной техники, амбаров, водонапорных башен, трансформаторных станций и иного технического оборудования, используемого для ведения сельского хозяйства</p>	<p>не подлежит установлению</p>	<p>не подлежат установлению</p>	<p>не подлежит установлению</p>	<p>расстояние до места допустимого размещения объекта капитального строительства от границы земельного участка, смежной с линией объекта улично-дорожной сети (улица, проспект, бульвар, шоссе) – 5 м; смежной с линией объекта улично-дорожной сети (проезд, переулок, тупик) – 3 м, смежной с земельным участком, землями или земельными участками, находящимися в государственной и муниципальной</p>	<p>при наличии установленных документацией по планировке территории красных линий, линии отступа от красных линий в целях определения мест допустимого размещения зданий, строений, сооружений (линии регулирования застройки) расстояние до места допустимого размещения объекта капитального строительства от границы земельного</p>

1	2	3	4	5	6	7	8
						собственности – 3 м	участка, смежной с линией объекта улично-дорожной сети не подлежит применению <*> <***>
5.	Коммунальное обслуживание (3.1)	размещение зданий и сооружений в целях обеспечения физических и юридических лиц коммунальными услугами. Содержание данного вида разрешенного использования включает в себя содержание видов разрешенного использования с кодами 3.1.1–3.1.2	не подлежит установлению	не подлежат установлению	не подлежит установлению	за исключением линейных объектов и входящих в их состав сооружений, расстояние до места допустимого размещения объекта капитального строительства от границы земельного участка, смежной с линией объекта улично-дорожной сети (улица, проспект, бульвар, шоссе) – 5 м; смежной с линией объекта улично-дорожной сети (проезд, переулок, тупик) – 3 м, смежной с земельным участком, землями или земельными участками, находящимися в государственной и муниципальной собственности – 3 м	при наличии установленных документации по планировке территории красных линий, линии отступа от красных линий в целях определения мест допустимого размещения зданий, строений, сооружений (линии регулирования застройки) расстояние до места допустимого размещения объекта капитального строительства от границы земельного участка, смежной с линией объекта улично-дорожной сети не подлежит применению <*> <***>
6	Предоставление коммунальных услуг (3.1.1)	размещение зданий и сооружений, обеспечивающих поставку воды, тепла, электричества, газа, отвод канализационных	не подлежит установлению	не подлежат установлению	не подлежит установлению	за исключением линейных объектов и входящих в их состав сооружений, расстояние до места допустимого размещения	при наличии установленных документацией по планировке территории красных линий, линии

1	2	3	4	5	6	7	8
		<p>стоков, очистку и уборку объектов недвижимости (котельных, водозаборов, очистных сооружений, насосных станций, водопроводов, линий электропередач, трансформаторных подстанций, газопроводов, линий связи, телефонных станций, канализаций, стоянок, гаражей и мастерских для обслуживания уборочной и аварийной техники, сооружений, необходимых для сбора и плавки снега)</p>				<p>объекта капитального строительства от границы земельного участка, смежной с линией объекта улично-дорожной сети (улица, проспект, бульвар, шоссе) – 5 м; смежной с линией объекта улично-дорожной сети (проезд, переулок, тупик) – 3 м, смежной с земельным участком, землями или земельными участками, находящимися в государственной и муниципальной собственности – 3 м</p>	<p>отступа от красных линий в целях определения мест допустимого размещения зданий, строений, сооружений (линии регулирования застройки) расстояние до места допустимого размещения объекта капитального строительства от границы земельного участка, смежной с линией объекта улично-дорожной сети не подлежит применению <*> <***></p>
7.	<p>Административные здания организаций, обеспечивающих предоставление коммунальных услуг (3.1.2)</p>	<p>размещение зданий, предназначенных для приема физических и юридических лиц в связи с предоставлением им коммунальных услуг</p>	<p>не подлежит установлению</p>	<p>не подлежат установлению</p>	<p>не подлежит установлению</p>	<p>за исключением линейных объектов и входящих в их состав сооружений, расстояние до места допустимого размещения объекта капитального строительства от границы земельного участка, смежной с линией объекта улично-дорожной сети (улица, проспект, бульвар, шоссе) – 5 м; смежной с линией объекта улично-дорожной сети (проезд, переулок, тупик) – 3 м, смежной с земельным участком,</p>	<p>при наличии установленных документацией по планировке территории красных линий, линии отступа от красных линий в целях определения мест допустимого размещения зданий, строений, сооружений (линии регулирования застройки) расстояние до места допустимого размещения объекта капитального строительства от</p>

1	2	3	4	5	6	7	8
						землями или земельными участками, находящимися в государственной и муниципальной собственности – 3 м	границы земельного участка, смежной с линией объекта улично-дорожной сети не подлежат применению <*> <***>
8.	Оказание услуг связи (3.2.3)	размещение зданий, предназначенных для размещения пунктов оказания услуг почтовой, телеграфной, междугородней и международной телефонной связи	не подлежит установлению	не подлежат установлению	60	расстояние до места допустимого размещения объекта капитального строительства от границы земельного участка, смежной с линией объекта улично-дорожной сети (улица, проспект, бульвар, шоссе) – 5 м; смежной с линией объекта улично-дорожной сети (проезд, переулок, тупик) – 3 м, смежной с земельным участком, землями или земельными участками, находящимися в государственной и муниципальной собственности – 3 м	при наличии установленных документацией по планировке территории красных линий, линии отступа от красных линий в целях определения мест допустимого размещения зданий, строений, сооружений (линии регулирования застройки) расстояние до места допустимого размещения объекта капитального строительства от границы земельного участка, смежной с линией объекта улично-дорожной сети не подлежит применению <*> <***>
9.	Общезития (3.2.4)	размещение зданий, предназначенных для размещения общежитий, предназначенных для	не подлежит установлению	не подлежат установлению	60	расстояние до места допустимого размещения объекта капитального строительства от границы	при наличии установленных документацией по планировке территории

1	2	3	4	5	6	7	8
		<p>проживания граждан на время их работы, службы или обучения, за исключением зданий, размещение которых предусмотрено содержанием вида разрешенного использования с кодом 4.7</p>				<p>земельного участка, смежной с линией объекта улично-дорожной сети (улица, проспект, бульвар, шоссе) – 5 м; смежной с линией объекта улично-дорожной сети (проезд, переулок, тупик) – 3 м, смежной с земельным участком, землями или земельными участками, находящимися в государственной и муниципальной собственности – 3 м</p>	<p>красных линий, линии отступа от красных линий в целях определения мест допустимого размещения зданий, строений, сооружений (линии регулирования застройки) расстояние до места допустимого размещения объекта капитального строительства от границы земельного участка, смежной с линией объекта улично-дорожной сети не подлежит применению <*> <***></p>
10.	<p>Обеспечение научной деятельности (3.9)</p>	<p>размещение зданий и сооружений для обеспечения научной деятельности. Содержание данного вида разрешенного использования включает в себя содержание видов разрешенного использования с кодами 3.9.1–3.9.3</p>	<p>не подлежит установлению</p>	<p>не подлежат установлению</p>	<p>не подлежит установлению</p>	<p>расстояние до места допустимого размещения объекта капитального строительства от границы земельного участка, смежной с линией объекта улично-дорожной сети (улица, проспект, бульвар, шоссе) – 5 м; смежной с линией объекта улично-дорожной сети (проезд, переулок, тупик) – 3 м, смежной с земельным участком, землями или земельными участками, находящимися</p>	<p>при наличии установленных документацией по планировке территории красных линий, линии отступа от красных линий в целях определения мест допустимого размещения зданий, строений, сооружений (линии регулирования застройки) расстояние до места допустимого размещения объекта капитального</p>

1	2	3	4	5	6	7	8
						в государственной и муниципальной собственности – 3 м	строительства от границы земельного участка, смежной с линией объекта улично-дорожной сети не подлежит применению <*> <***>
11.	Обеспечение деятельности в области гидрометеорологии и смежных с ней областях (3.9.1)	размещение объектов капитального строительства, предназначенных для наблюдений за физическими и химическими процессами, происходящими в окружающей среде, определения ее гидрометеорологических, агрометеорологических и гелиогеофизических характеристик, уровня загрязнения атмосферного воздуха, почв, водных объектов, в том числе по гидробиологическим показателям, и околоземного – космического пространства, зданий и сооружений, используемых в области гидрометеорологии и смежных с ней областях (доплеровские метеорологические радиолокаторы, гидрологические посты и другие)	не подлежит установлению	не подлежат установлению	60	расстояние до места допустимого размещения объекта капитального строительства от границы земельного участка, смежной с линией объекта улично-дорожной сети (улица, проспект, бульвар, шоссе) – 5 м; смежной с линией объекта улично-дорожной сети (проезд, переулок, тупик) – 3 м, смежной с земельным участком, землями или земельными участками, находящимися в государственной и муниципальной собственности – 3 м	при наличии установленных документацией по планировке территории красных линий, линии отступа от красных линий в целях определения мест допустимого размещения зданий, строений, сооружений (линии регулирования застройки) расстояние до места допустимого размещения объекта капитального строительства от границы земельного участка, смежной с линией объекта улично-дорожной сети не подлежит применению <*> <***>

1	2	3	4	5	6	7	8
12.	Проведение научных исследований (3.9.2)	размещение зданий и сооружений, предназначенных для проведения научных изысканий, исследований и разработок (научно-исследовательские и проектные институты, научные центры, инновационные центры, государственные академии наук, опытно-конструкторские центры, в том числе отраслевые)	не подлежит установлению	не подлежат установлению	не подлежит установлению	расстояние до места допустимого размещения объекта капитального строительства от границы земельного участка, смежной с линией объекта улично-дорожной сети (улица, проспект, бульвар, шоссе) – 5 м; смежной с линией объекта улично-дорожной сети (проезд, переулок, тупик) – 3 м, смежной с земельным участком, землями или земельными участками, находящимися в государственной и муниципальной собственности – 3 м	при наличии установленных документацией по планировке территории красных линий, линии отступа от красных линий в целях определения мест допустимого размещения зданий, строений, сооружений (линии регулирования застройки) расстояние до места допустимого размещения объекта капитального строительства от границы земельного участка, смежной с линией объекта улично-дорожной сети не подлежит применению <*> <***>
13.	Проведение научных испытаний (3.9.3)	размещение зданий и сооружений для проведения изысканий, испытаний опытных промышленных образцов, для размещения организаций, осуществляющих научные изыскания, исследования и разработки, научные и селекционные работы, ведение сельского и лесного хозяйства для получения	не подлежит установлению	не подлежат установлению	не подлежит установлению	расстояние до места допустимого размещения объекта капитального строительства от границы земельного участка, смежной с линией объекта улично-дорожной сети (улица, проспект, бульвар, шоссе) – 5 м; смежной с линией объекта улично-дорожной сети (проезд, переулок,	при наличии установленных документацией по планировке территории красных линий, линии отступа от красных линий в целях определения мест допустимого размещения зданий, строений, сооружений (линии регулирования

1	2	3	4	5	6	7	8
		ценных с научной точки зрения образцов растительного и животного мира				тупик) – 3 м, смежной с земельным участком, землями или земельными участками, находящимися в государственной и муниципальной собственности – 3 м	застройки) расстояние до места допустимого размещения объекта капитального строительства от границы земельного участка, смежной с линией объекта улично-дорожной сети не подлежит применению <*> <***>
14.	Магазины (4.4)	размещение объектов капитального строительства, предназначенных для продажи товаров, торговая площадь которых составляет до 5000 кв. м	количество этажей – 8, из них этажность – 5	не подлежат установлению	на уровне поверхности земли – 60, ниже отметки земли – 90	расстояние до места допустимого размещения объекта капитального строительства от границы земельного участка, смежной с линией объекта улично-дорожной сети (улица, проспект, бульвар, шоссе) – 5 м; смежной с линией объекта улично-дорожной сети (проезд, переулок, тупик) – 3 м, смежной с земельным участком, землями или земельными участками, находящимися в государственной и муниципальной собственности – 3 м	при наличии установленных документацией по планировке территории красных линий, линии отступа от красных линий в целях определения мест допустимого размещения зданий, строений, сооружений (линии регулирования застройки) расстояние до места допустимого размещения объекта капитального строительства от границы земельного участка, смежной с линией объекта улично-дорожной сети не подлежит применению <*> <***>

1	2	3	4	5	6	7	8
15.	Стоянка транспортных средств (4.9.2)	размещение стоянок (парковок) легковых автомобилей и других мототранспортных средств, в том числе мотоциклов, мотороллеров, мотоколясок, мопедов, скутеров, за исключением встроенных, пристроенных и встроенно-пристроенных стоянок	не подлежит установлению	не подлежат установлению	не подлежит установлению	не подлежат установлению	<***>
16.	Производственная деятельность (6.0)	размещение объектов капитального строительства в целях добычи недр, их переработки, изготовления вещей промышленным способом	не подлежит установлению	не подлежат установлению	не подлежит установлению	расстояние до места допустимого размещения объекта капитального строительства от границы земельного участка, смежной с линией объекта улично-дорожной сети (улица, проспект, бульвар, шоссе) – 5 м; смежной с линией объекта улично-дорожной сети (проезд, переулок, тупик) – 3 м, смежной с земельным участком, землями или земельными участками, находящимися в государственной и муниципальной собственности – 3 м	при наличии установленных документацией по планировке территории красных линий, линии отступа от красных линий в целях определения мест допустимого размещения зданий, строений, сооружений (линии регулирования застройки) расстояние до места допустимого размещения объекта капитального строительства от границы земельного участка, смежной с линией объекта улично-дорожной сети не подлежит применению <***> <***>
17.	Автомобиле	размещение объектов	не подлежит	не подлежат	не подлежит	расстояние до места	при наличии

1	2	3	4	5	6	7	8
	строительная промышленность (6.2.1)	капитального строительства, предназначенных для производства транспортных средств и оборудования, производства автомобилей, производства автомобильных кузовов, производства прицепов, полуприцепов и контейнеров, предназначенных для перевозки одним или несколькими видами транспорта, производства частей и принадлежностей автомобилей и их двигателей	установлению	установлению	установлению	допустимого размещения объекта капитального строительства от границы земельного участка, смежной с линией объекта улично-дорожной сети (улица, проспект, бульвар, шоссе) – 5 м; смежной с линией объекта улично-дорожной сети (проезд, переулок, тупик) – 3 м, смежной с земельным участком, землями или земельными участками, находящимися в государственной и муниципальной собственности – 3 м	установленных документацией по планировке территории красных линий, линии отступа от красных линий в целях определения мест допустимого размещения зданий, строений, сооружений (линии регулирования застройки) расстояние до места допустимого размещения объекта капитального строительства от границы земельного участка, смежной с линией объекта улично-дорожной сети не подлежит применению <*> <***>
18.	Легкая промышленность (6.3)	размещение объектов капитального строительства, предназначенных для производства продукции легкой промышленности (производство текстильных изделий, производство одежды, производство кожи и изделий из кожи и иной продукции легкой промышленности)	не подлежит установлению	не подлежат установлению	не подлежит установлению	расстояние до места допустимого размещения объекта капитального строительства от границы земельного участка, смежной с линией объекта улично-дорожной сети (улица, проспект, бульвар, шоссе) – 5 м; смежной с линией объекта улично-дорожной сети (проезд, переулок, тупик) – 3 м, смежной с	при наличии установленных документацией по планировке территории красных линий, линии отступа от красных линий в целях определения мест допустимого размещения зданий, строений, сооружений (линии регулирования застройки) расстояние

1	2	3	4	5	6	7	8
						<p>земельным участком, землями или земельными участками, находящимися в государственной и муниципальной собственности – 3 м</p>	<p>до места допустимого размещения объекта капитального строительства от границы земельного участка, смежной с линией объекта улично-дорожной сети не подлежит применению <*> <***></p>
19.	<p>Фармацевтическая промышленность (6.3.1)</p>	<p>размещение объектов капитального строительства, предназначенных для фармацевтического производства, в том числе объектов, в отношении которых предусматривается установление охранных или санитарно-защитных зон</p>	<p>не подлежит установлению</p>	<p>не подлежат установлению</p>	<p>не подлежит установлению</p>	<p>расстояние до места допустимого размещения объекта капитального строительства от границы земельного участка, смежной с линией объекта улично-дорожной сети (улица, проспект, бульвар, шоссе) – 5 м; смежной с линией объекта улично-дорожной сети (проезд, переулок, тупик) – 3 м, смежной с земельным участком, землями или земельными участками, находящимися в государственной и муниципальной собственности – 3 м</p>	<p>при наличии установленных документацией по планировке территории красных линий, линии отступа от красных линий в целях определения мест допустимого размещения зданий, строений, сооружений (линии регулирования застройки) расстояние до места допустимого размещения объекта капитального строительства от границы земельного участка, смежной с линией объекта улично-дорожной сети не подлежит применению <*> <***></p>

1	2	3	4	5	6	7	8
20.	Фарфоро-фаянсовая промышленность (6.3.2.)	размещение объектов капитального строительства, предназначенных для производства продукции фарфоро-фаянсовой промышленности	не подлежит установлению	не подлежат установлению	не подлежит установлению	расстояние до места допустимого размещения объекта капитального строительства от границы земельного участка, смежной с линией объекта улично-дорожной сети (улица, проспект, бульвар, шоссе) – 5 м; смежной с линией объекта улично-дорожной сети (проезд, переулок, тупик) – 3 м, смежной с земельным участком, землями или земельными участками, находящимися в государственной и муниципальной собственности – 3 м	при наличии установленных документацией по планировке территории красных линий, линии отступа от красных линий в целях определения мест допустимого размещения зданий, строений, сооружений (линии регулирования застройки) расстояние до места допустимого размещения объекта капитального строительства от границы земельного участка, смежной с линией объекта улично-дорожной сети не подлежит применению <*> <***>
21.	Электронная промышленность (6.3.3)	размещение объектов капитального строительства, предназначенных для производства продукции электронной промышленности	не подлежит установлению	не подлежат установлению	не подлежит установлению	расстояние до места допустимого размещения объекта капитального строительства от границы земельного участка, смежной с линией объекта улично-дорожной сети (улица, проспект, бульвар, шоссе) – 5 м; смежной с линией объекта улично-дорожной сети (проезд, переулок,	при наличии установленных документацией по планировке территории красных линий, линии отступа от красных линий в целях определения мест допустимого размещения зданий, строений, сооружений (линии регулирования

1	2	3	4	5	6	7	8
						<p>тупик) – 3 м, смежной с земельным участком, землями или земельными участками, находящимися в государственной и муниципальной собственности – 3 м</p>	<p>застройки) расстояние до места допустимого размещения объекта капитального строительства от границы земельного участка, смежной с линией объекта улично-дорожной сети не подлежит применению <*> <***></p>
22.	Ювелирная промышленность (6.3.4)	размещение объектов капитального строительства, предназначенных для производства продукции ювелирной промышленности	не подлежит установлению	не подлежат установлению	не подлежит установлению	<p>расстояние до места допустимого размещения объекта капитального строительства от границы земельного участка, смежной с линией объекта улично-дорожной сети (улица, проспект, бульвар, шоссе) – 5 м; смежной с линией объекта улично-дорожной сети (проезд, переулок, тупик) – 3 м, смежной с земельным участком, землями или земельными участками, находящимися в государственной и муниципальной собственности – 3 м</p>	<p>при наличии установленных документацией по планировке территории красных линий, линии отступа от красных линий в целях определения мест допустимого размещения зданий, строений, сооружений (линии регулирования застройки) расстояние до места допустимого размещения объекта капитального строительства от границы земельного участка, смежной с линией объекта улично-дорожной сети не подлежит применению <*> <***></p>

1	2	3	4	5	6	7	8
23.	Пищевая промышленность (6.4)	размещение объектов пищевой промышленности, по переработке сельскохозяйственной продукции способом, приводящим к их переработке в иную продукцию (консервирование, копчение, хлебопечение), в том числе для производства напитков, алкогольных напитков и табачных изделий	не подлежит установлению	не подлежат установлению	не подлежит установлению	расстояние до места допустимого размещения объекта капитального строительства от границы земельного участка, смежной с линией объекта улично-дорожной сети (улица, проспект, бульвар, шоссе) – 5 м; смежной с линией объекта улично-дорожной сети (проезд, переулок, тупик) – 3 м, смежной с земельным участком, землями или земельными участками, находящимися в государственной и муниципальной собственности – 3 м	при наличии установленных документацией по планировке территории красных линий, линии отступа от красных линий в целях определения мест допустимого размещения зданий, строений, сооружений (линии регулирования застройки) расстояние до места допустимого размещения объекта капитального строительства от границы земельного участка, смежной с линией объекта улично-дорожной сети не подлежит применению <*> <***>
24.	Строительная промышленность (6.6)	размещение объектов капитального строительства, предназначенных для производства: строительных материалов (кирпичей, пиломатериалов, цемента, крепежных материалов), бытового и строительного газового и сантехнического оборудования, лифтов и подъемников, столярной продукции, сборных домов	не подлежит установлению	не подлежат установлению	не подлежит установлению	расстояние до места допустимого размещения объекта капитального строительства от границы земельного участка, смежной с линией объекта улично-дорожной сети (улица, проспект, бульвар, шоссе) – 5 м; смежной с линией объекта улично-дорожной сети (проезд, переулок,	при наличии установленных документацией по планировке территории красных линий, линии отступа от красных линий в целях определения мест допустимого размещения зданий, строений, сооружений (линии регулирования

1	2	3	4	5	6	7	8
		или их частей и тому подобной продукции				тупик) – 3 м, смежной с земельным участком, землями или земельными участками, находящимися в государственной и муниципальной собственности – 3 м	застройки) расстояние до места допустимого размещения объекта капитального строительства от границы земельного участка, смежной с линией объекта улично-дорожной сети не подлежит применению <*> <***>
25.	Связь (6.8)	размещение объектов связи, радиовещания, телевидения, включая воздушные радиорелейные, надземные и подземные кабельные линии связи, линии радиофикации, антенные поля, усилительные пункты на кабельных линиях связи, инфраструктуру спутниковой связи и телерадиовещания, за исключением объектов связи, размещение которых предусмотрено содержанием видов разрешенного использования с кодами 3.1.1, 3.2.3	не подлежит установлению	не подлежат установлению	не подлежит установлению	за исключением линейных объектов и входящих в их состав сооружений, расстояние до места допустимого размещения объекта капитального строительства от границы земельного участка, смежной с линией объекта улично-дорожной сети (улица, проспект, бульвар, шоссе) – 5 м; смежной с линией объекта улично-дорожной сети (проезд, переулок, тупик) – 3 м, смежной с земельным участком, землями или земельными участками, находящимися в государственной и муниципальной собственности – 3 м	при наличии установленных документацией по планировке территории красных линий, линии отступа от красных линий в целях определения мест допустимого размещения зданий, строений, сооружений (линии регулирования застройки) расстояние до места допустимого размещения объекта капитального строительства от границы земельного участка, смежной с линией объекта улично-дорожной сети не подлежит применению <*> <***>

1	2	3	4	5	6	7	8
26.	Склады (6.9)	размещение сооружений, имеющих назначение по временному хранению, распределению и перевалке грузов (за исключением хранения стратегических запасов), не являющихся частями производственных комплексов, на которых был создан груз: промышленные базы, склады, погрузочные терминалы и доки, нефтехранилища и нефтеналивные станции, газовые хранилища и обслуживающие их газоконденсатные и газоперекачивающие станции, элеваторы и продовольственные склады, за исключением железнодорожных перевалочных складов	не подлежит установлению	не подлежат установлению	не подлежит установлению	расстояние до места допустимого размещения объекта капитального строительства от границы земельного участка, смежной с линией объекта улично-дорожной сети (улица, проспект, бульвар, шоссе) – 5 м; смежной с линией объекта улично-дорожной сети (проезд, переулок, тупик) – 3 м, смежной с земельным участком, землями или земельными участками, находящимися в государственной и муниципальной собственности – 3 м	при наличии установленных документацией по планировке территории красных линий, линии отступа от красных линий в целях определения мест допустимого размещения зданий, строений, сооружений (линии регулирования застройки) расстояние до места допустимого размещения объекта капитального строительства от границы земельного участка, смежной с линией объекта улично-дорожной сети не подлежит применению <*> <*>
27.	Складские площадки (6.9.1)	временное хранение, распределение и перевалка грузов (за исключением хранения стратегических запасов) на открытом воздухе	не подлежит установлению	не подлежат установлению	не подлежит установлению	не подлежат установлению	<*>
28.	Целлюлозно-бумажная промышленность (6.11)	размещение объектов капитального строительства, предназначенных для целлюлозно-бумажного производства, производства целлюлозы, древесной массы,	не подлежит установлению	не подлежат установлению	не подлежит установлению	расстояние до места допустимого размещения объекта капитального строительства от границы земельного участка, смежной с линией объекта	при наличии установленных документацией по планировке территории красных линий, линии отступа от красных

1	2	3	4	5	6	7	8
		бумаги, картона и изделий из них, издательской и полиграфической деятельности, тиражирования записанных носителей информации				улично-дорожной сети (улица, проспект, бульвар, шоссе) – 5 м; смежной с линией объекта улично-дорожной сети (проезд, переулок, тупик) – 3 м, смежной с земельным участком, землями или земельными участками, находящимися в государственной и муниципальной собственности – 3 м	линий в целях определения мест допустимого размещения зданий, строений, сооружений (линии регулирования застройки) расстояние до места допустимого размещения объекта капитального строительства от границы земельного участка, смежной с линией объекта улично-дорожной сети не подлежит применению <*> <***>
29.	Научно-производственная деятельность (6.12)	размещение технологических, промышленных, агропромышленных парков, бизнес-инкубаторов	не подлежит установлению	не подлежат установлению	не подлежит установлению	расстояние до места допустимого размещения объекта капитального строительства от границы земельного участка, смежной с линией объекта улично-дорожной сети (улица, проспект, бульвар, шоссе) – 5 м; смежной с линией объекта улично-дорожной сети (проезд, переулок, тупик) – 3 м, смежной с земельным участком, землями или земельными участками, находящимися в государственной и муниципальной	при наличии установленных документацией по планировке территории красных линий, линии отступа от красных линий в целях определения мест допустимого размещения зданий, строений, сооружений (линии регулирования застройки) расстояние до места допустимого размещения объекта капитального строительства от границы земельного

1	2	3	4	5	6	7	8
						собственности – 3 м	участка, смежной с линией объекта улично-дорожной сети не подлежит применению <*> <***>
30.	Железнодорожный транспорт (7.1)	размещение объектов капитального строительства железнодорожного транспорта. Содержание данного вида разрешенного использования включает в себя содержание видов разрешенного использования с кодами 7.1.1–7.1.2	не подлежит установлению	не подлежат установлению	не подлежит установлению	расстояние до места допустимого размещения объекта капитального строительства от границы земельного участка, смежной с линией объекта улично-дорожной сети (улица, проспект, бульвар, шоссе) – 5 м; смежной с линией объекта улично-дорожной сети (проезд, переулок, тупик) – 3 м, смежной с земельным участком, землями или земельными участками, находящимися в государственной и муниципальной собственности – 3 м	при наличии установленных документацией по планировке территории красных линий, линии отступа от красных линий в целях определения мест допустимого размещения зданий, строений, сооружений (линии регулирования застройки) расстояние до места допустимого размещения объекта капитального строительства от границы земельного участка, смежной с линией объекта улично-дорожной сети не подлежит применению <*> <***>
31.	Железнодорожные пути (7.1.1)	размещение железнодорожных путей	не подлежит установлению	не подлежат установлению	не подлежит установлению	не подлежат установлению	<***>
32.	Обслуживание железнодорожных	размещение зданий и сооружений, в том числе	не подлежит установлению	не подлежат установлению	не подлежит установлению	расстояние до места допустимого размещения	при наличии установленных

1	2	3	4	5	6	7	8
	перевозок (7.1.2)	<p>железнодорожных вокзалов и станций, а также устройств и объектов, необходимых для эксплуатации, содержания, строительства, реконструкции, ремонта наземных и подземных зданий, сооружений, устройств и других объектов железнодорожного транспорта; размещение погрузочно-разгрузочных площадок, прирельсовых складов (за исключением складов горюче-смазочных материалов и автозаправочных станций любых типов, а также складов, предназначенных для хранения опасных веществ и материалов, не предназначенных непосредственно для обеспечения железнодорожных перевозок) и иных объектов при условии соблюдения требований безопасности движения, установленных федеральными законами</p>				<p>объекта капитального строительства от границы земельного участка, смежной с линией объекта улично-дорожной сети (улица, проспект, бульвар, шоссе) – 5 м; смежной с линией объекта улично-дорожной сети (проезд, переулок, тупик) – 3 м, смежной с земельным участком, землями или земельными участками, находящимися в государственной и муниципальной собственности – 3 м</p>	<p>документацией по планировке территории красных линий, линии отступа от красных линий в целях определения мест допустимого размещения зданий, строений, сооружений (линии регулирования застройки) расстояние до места допустимого размещения объекта капитального строительства от границы земельного участка, смежной с линией объекта улично-дорожной сети не подлежит применению <*> <***></p>
33.	Автомобильный транспорт (7.2)	<p>размещение зданий и сооружений автомобильного транспорта. Содержание данного вида разрешенного использования включает в себя содержание</p>	не подлежит установлению	не подлежат установлению	не подлежит установлению	<p>расстояние до места допустимого размещения объекта капитального строительства от границы земельного участка, смежной с линией объекта</p>	<p>при наличии установленных документацией по планировке территории красных линий, линии отступа от красных</p>

1	2	3	4	5	6	7	8
		<p>видов разрешенного использования с кодами 7.2.1–7.2.3</p>				<p>улично-дорожной сети (улица, проспект, бульвар, шоссе) – 5 м; смежной с линией объекта улично-дорожной сети (проезд, переулок, тупик) – 3 м, смежной с земельным участком, землями или земельными участками, находящимися в государственной и муниципальной собственности – 3 м</p>	<p>линий в целях определения мест допустимого размещения зданий, строений, сооружений (линии регулирования застройки) расстояние до места допустимого размещения объекта капитального строительства от границы земельного участка, смежной с линией объекта улично-дорожной сети не подлежит применению <*> <***></p>
34.	<p>Размещение автомобильных дорог (7.2.1)</p>	<p>размещение автомобильных дорог за пределами населенных пунктов и технически связанных с ними сооружений, придорожных стоянок (парковок) транспортных средств в границах городских улиц и дорог, за исключением предусмотренных видами разрешенного использования с кодами 2.7.1, 4.9, 7.2.3, а также некапитальных сооружений, предназначенных для охраны транспортных средств; размещение объектов, предназначенных для</p>	<p>не подлежит установлению</p>	<p>не подлежат установлению</p>	<p>не подлежит установлению</p>	<p>не подлежат установлению</p>	<p><***></p>

1	2	3	4	5	6	7	8
		размещения постов органов внутренних дел, ответственных за безопасность дорожного движения					
35.	Обслуживание перевозок пассажиров (7.2.2)	размещение зданий и сооружений, предназначенных для обслуживания пассажиров, за исключением объектов капитального строительства, размещение которых предусмотрено содержанием вида разрешенного использования с кодом 7.6	не подлежит установлению	не подлежат установлению	не подлежит установлению	расстояние до места допустимого размещения объекта капитального строительства от границы земельного участка, смежной с линией объекта улично-дорожной сети (улица, проспект, бульвар, шоссе) – 5 м; смежной с линией объекта улично-дорожной сети (проезд, переулок, тупик) – 3 м, смежной с земельным участком, землями или земельными участками, находящимися в государственной и муниципальной собственности – 3 м	при наличии установленной документации по планировке территории красных линий, линии отступа от красных линий в целях определения мест допустимого размещения зданий, строений, сооружений (линии регулирования застройки) расстояние до места допустимого размещения объекта капитального строительства от границы земельного участка, смежной с линией объекта улично-дорожной сети не подлежит применению <*> <***>
36.	Стоянки транспорта общего пользования (7.2.3)	размещение стоянок транспортных средств, осуществляющих перевозки людей по установленному маршруту	не подлежит установлению	не подлежат установлению	не подлежит установлению	не подлежат установлению	<***>

1	2	3	4	5	6	7	8
37.	Трубопроводный транспорт (7.5)	размещение нефтепроводов, водопроводов, газопроводов и иных трубопроводов, а также иных зданий и сооружений, необходимых для эксплуатации названных трубопроводов	не подлежит установлению	не подлежат установлению	не подлежит установлению	расстояние до места допустимого размещения объекта капитального строительства от границы земельного участка, смежной с линией объекта улично-дорожной сети (улица, проспект, бульвар, шоссе) – 5 м; смежной с линией объекта улично-дорожной сети (проезд, переулок, тупик) – 3 м, смежной с земельным участком, землями или земельными участками, находящимися в государственной и муниципальной собственности – 3 м	при наличии установленных документацией по планировке территории красных линий, линии отступа от красных линий в целях определения мест допустимого размещения зданий, строений, сооружений (линии регулирования застройки) расстояние до места допустимого размещения объекта капитального строительства от границы земельного участка, смежной с линией объекта улично-дорожной сети не подлежит применению <*> <***>
38.	Обеспечение внутреннего правопорядка (8.3)	размещение объектов капитального строительства, необходимых для подготовки и поддержания в готовности органов внутренних дел, Росгвардии и спасательных служб, в которых существует военизированная служба; размещение объектов гражданской обороны, за исключением объектов гражданской обороны,	не подлежит установлению	не подлежат установлению	не подлежит установлению	расстояние до места допустимого размещения объекта капитального строительства от границы земельного участка, смежной с линией объекта улично-дорожной сети (улица, проспект, бульвар, шоссе) – 5 м; смежной с линией объекта улично-дорожной сети (проезд, переулок,	при наличии установленных документацией по планировке территории красных линий, линии отступа от красных линий в целях определения мест допустимого размещения зданий, строений, сооружений (линии регулирования

1	2	3	4	5	6	7	8
		являющихся частями производственных зданий				тупик) – 3 м, смежной с земельным участком, землями или земельными участками, находящимися в государственной и муниципальной собственности – 3 м	застройки) расстояние до места допустимого размещения объекта капитального строительства от границы земельного участка, смежной с линией объекта улично-дорожной сети не подлежит применению <*> <*>
39.	Земельные участки (территории) общего пользования (12.0)	земельные участки общего пользования. Содержание данного вида разрешенного использования включает в себя содержание видов разрешенного использования с кодами 12.0.1–12.0.2	не подлежит установлению	не подлежат установлению	не подлежит установлению	не подлежат установлению	<*>
40.	Улично-дорожная сеть (12.0.1)	размещение объектов улично-дорожной сети: автомобильных дорог, трамвайных путей и пешеходных тротуаров в границах населенных пунктов, пешеходных переходов, бульваров, площадей, проездов, велодорожек и объектов велотранспортной и инженерной инфраструктуры; размещение придорожных стоянок (парковок) транспортных средств в	не подлежит установлению	не подлежат установлению	не подлежит установлению	не подлежат установлению	<*>

1	2	3	4	5	6	7	8
		<p>граница городских улиц и дорог, за исключением предусмотренных видами разрешенного использования с кодами 2.7.1, 4.9, 7.2.3, а также некапитальных сооружений, предназначенных для охраны транспортных средств</p>					
41.	<p>Благоустройство территории (12.0.2)</p>	<p>размещение декоративных, технических, планировочных, конструктивных устройств, элементов озеленения, различных видов оборудования и оформления, малых архитектурных форм, некапитальных нестационарных строений и сооружений, информационных щитов и указателей, применяемых как составные части благоустройства территории, общественных туалетов</p>	<p>не подлежит установлению</p>	<p>не подлежат установлению</p>	<p>не подлежат установлению</p>	<p>не подлежат установлению</p>	<p><***></p>
42.	<p>Земельные участки, входящие в состав общего имущества собственников индивидуальных жилых домов в малоэтажном жилом комплексе (14.0)</p>	<p>земельные участки, относящиеся к общему имуществу собственников индивидуальных жилых домов в малоэтажном жилом комплексе и предназначенные для удовлетворения потребностей собственников индивидуальных жилых</p>	<p>не подлежит установлению</p>	<p>не подлежат установлению</p>	<p>не подлежит установлению</p>	<p>расстояние до места допустимого размещения объекта капитального строительства от границы земельного участка, смежной с линией объекта улично-дорожной сети (улица, проспект, бульвар, шоссе) – 5 м; смежной с линией объекта</p>	<p>при наличии установленных документацией по планировке территории красных линий, линии отступа от красных линий в целях определения мест допустимого размещения зданий,</p>

1	2	3	4	5	6	7	8
		домов в малоэтажном жилом комплексе и (или) для размещения объектов капитального строительства, иного имущества, относящегося к общему имуществу собственников индивидуальных жилых домов в малоэтажном жилом комплексе				улично-дорожной сети (проезд, переулок, тупик) – 3 м, смежной с земельным участком, землями или земельными участками, находящимися в государственной и муниципальной собственности – 3 м	строений, сооружений (линии регулирования застройки) расстояние до места допустимого размещения объекта капитального строительства от границы земельного участка, смежной с линией объекта улично-дорожной сети не подлежит применению <*> <***>
Условно разрешенные виды использования территориальной зоны «П-3. Коммунально-складская зона с учетом сложившейся застройки»							
43.	Для индивидуального жилищного строительства (2.1)	размещение жилого дома (отдельно стоящего здания количеством надземных этажей не более чем три, высотой не более двадцати метров, которое состоит из комнат и помещений вспомогательного использования, предназначенных для удовлетворения гражданами бытовых и иных нужд, связанных с их проживанием в таком здании, не предназначенного для раздела на самостоятельные объекты недвижимости); выращивание сельскохозяйственных культур; размещение гаражей	количество этажей – 6, из них этажность – 3	минимальная площадь земельного участка – 300 кв. м, максимальная площадь земельного участка – 1500 кв. м	на земельных участках площадью до 800 кв. м включительно – 40, на земельных участках площадью более 800 кв. м – 30	расстояние до места допустимого размещения объекта капитального строительства от границы земельного участка, смежной с линией объекта улично-дорожной сети (улица, проспект, бульвар, шоссе) – 5 м; смежной с линией объекта улично-дорожной сети (проезд, переулок, тупик) – 3 м, смежной с земельным участком, землями или земельными участками, находящимися в государственной и муниципальной собственности – 3 м. Расстояние до места	при наличии установленных документацией по планировке территории красных линий, линии отступа от красных линий в целях определения мест допустимого размещения зданий, строений, сооружений (линии регулирования застройки) расстояние до места допустимого размещения объекта капитального строительства от границы земельного участка, смежной с линией объекта улично-

1	2	3	4	5	6	7	8
		для собственных нужд и хозяйственных построек				допустимого размещения вспомогательных сооружений от границ земельного участка -1 м; для гаражей для собственных нужд от границы земельного участка смежной с земельным участком, землями или земельными участками, находящимися в государственной и муниципальной собственности – 1 м, от границы земельного участка, смежной с линией объекта улично-дорожной сети не подлежит установлению. Расстояние для вспомогательных сооружений и для гаражей для собственных нужд может быть сокращено по взаимному согласию правообладателей земельных участков или объектов капитального строительства	дорожной сети не подлежит применению <*>. Расстояния от окон жилых помещений индивидуального дома (комнат, кухонь и веранд) до стен дома и хозяйственных построек, расположенных на соседних земельных участках, должны быть не менее 6 м, данные расстояния могут быть сокращены по взаимному согласию правообладателей земельных участков или объектов капитального строительства <***>
44.	Хранение автотранспорта (2.7.1)	размещение отдельно стоящих и пристроенных гаражей, в том числе подземных, предназначенных для хранения автотранспорта, в том числе с разделением на	для гаражей боксового типа, отдельно стоящих, в том числе в гаражных,	минимальная площадь земельного участка – 16 кв. м, максимальная	не подлежит установлению	для гаражей боксового типа, отдельно стоящих расстояние до стены объекта капитального строительства от границ земельного участка не	при наличии установленных документацией по планировке территории красных линий, линии отступа от красных

1	2	3	4	5	6	7	8
		<p>машино-места, за исключением гаражей, размещение которых предусмотрено содержанием видов разрешенного использования с кодами 2.7.2, 4.9</p>	<p>гаражно-строительных кооперативах количество этажей – 2, из них этажность – 1; 5 – для подземных стоянок; 5 – для наземных стоянок</p>	<p>площадь земельного участка – не подлежит установлению</p>		<p>нормируется. Расстояние до стены подземной автостоянки от границы земельного участка, смежной с линией объекта улично-дорожной сети, не нормируется, смежной с земельным участком, землями или земельными участками, находящимися в государственной и муниципальной собственности – 1 м. Для наземных автостоянок расстояние до стены объекта капитального строительства от границы земельного участка, смежной с линией объекта улично-дорожной сети (улица, проспект, бульвар, шоссе) – 5 м; смежной с линией объекта улично-дорожной сети (проезд, переулок, тупик) – 3 м, смежной с земельным участком, землями или земельными участками, находящимися в государственной и муниципальной собственности – 3 м</p>	<p>линий в целях определения мест допустимого размещения зданий, строений, сооружений (линии регулирования застройки) расстояние до места допустимого размещения объекта капитального строительства от границы земельного участка, смежной с линией объекта улично-дорожной сети не подлежит применению <*> <***></p>
45.	Бытовое обслуживание (3.3)	размещение объектов капитального строительства,	количество этажей – 7,	не подлежат установлению	не подлежит установлению	расстояние до места допустимого размещения	при наличии установленных

1	2	3	4	5	6	7	8
		<p>предназначенных для оказания населению или организациям бытовых услуг (мастерские мелкого ремонта, ателье, бани, парикмахерские, прачечные, химчистки, похоронные бюро)</p>	<p>из них этажность – 4</p>			<p>объекта капитального строительства от границы земельного участка, смежной с линией объекта улично-дорожной сети (улица, проспект, бульвар, шоссе) – 5 м; смежной с линией объекта улично-дорожной сети (проезд, переулок, тупик) – 3 м, смежной с земельным участком, землями или земельными участками, находящимися в государственной и муниципальной собственности – 3 м</p>	<p>документацией по планировке территории красных линий, линии отступа от красных линий в целях определения мест допустимого размещения зданий, строений, сооружений (линии регулирования застройки) расстояние до места допустимого размещения объекта капитального строительства от границы земельного участка, смежной с линией объекта улично-дорожной сети не подлежит применению <*> <***> <****></p>
46.	Здравоохранение (3.4)	<p>размещение объектов капитального строительства, предназначенных для оказания гражданам медицинской помощи. Содержание данного вида разрешенного использования включает в себя содержание видов разрешенного использования с кодами 3.4.1–3.4.2</p>	<p>количество этажей – 7, из них этажность – 4</p>	не подлежат установлению	не подлежит установлению	<p>расстояние до места допустимого размещения объекта капитального строительства от границы земельного участка, смежной с линией объекта улично-дорожной сети (улица, проспект, бульвар, шоссе) – 5 м; смежной с линией объекта улично-дорожной сети (проезд, переулок, тупик) – 3 м, смежной с</p>	<p>при наличии установленных документацией по планировке территории красных линий, линии отступа от красных линий в целях определения мест допустимого размещения зданий, строений, сооружений (линии регулирования застройки) расстояние</p>

1	2	3	4	5	6	7	8
						<p>земельным участком, землями или земельными участками, находящимися в государственной и муниципальной собственности – 3 м</p>	<p>до места допустимого размещения объекта капитального строительства от границы земельного участка, смежной с линией объекта улично-дорожной сети не подлежит применению <*> <***></p>
47.	<p>Амбулаторно-поликлиническое обслуживание (3.4.1)</p>	<p>размещение объектов капитального строительства, предназначенных для оказания гражданам амбулаторно-поликлинической медицинской помощи (поликлиники, фельдшерские пункты, пункты здравоохранения, центры матери и ребенка, диагностические центры, молочные кухни, станции донорства крови, клинические лаборатории)</p>	<p>количество этажей – 7, из них этажность – 4</p>	<p>не подлежат установлению</p>	<p>не подлежит установлению</p>	<p>расстояние до места допустимого размещения объекта капитального строительства от границы земельного участка, смежной с линией объекта улично-дорожной сети (улица, проспект, бульвар, шоссе) – 5 м; смежной с линией объекта улично-дорожной сети (проезд, переулок, тупик) – 3 м, смежной с земельным участком, землями или земельными участками, находящимися в государственной и муниципальной собственности – 3 м</p>	<p>при наличии установленных документацией по планировке территории красных линий, линии отступа от красных линий в целях определения мест допустимого размещения зданий, строений, сооружений (линии регулирования застройки) расстояние до места допустимого размещения объекта капитального строительства от границы земельного участка, смежной с линией объекта улично-дорожной сети не подлежит применению <*> <***></p>

1	2	3	4	5	6	7	8
48.	Стационарное медицинское обслуживание (3.4.2)	размещение объектов капитального строительства, предназначенных для оказания гражданам медицинской помощи в стационарах (больницы, родильные дома, диспансеры, научно-медицинские учреждения и прочие объекты, обеспечивающие оказание услуги по лечению в стационаре); размещение станций скорой помощи; размещение площадок санитарной авиации	количество этажей – 7, из них этажность – 4	не подлежат установлению	не подлежит установлению	расстояние до места допустимого размещения объекта капитального строительства от границы земельного участка, смежной с линией объекта улично-дорожной сети (улица, проспект, бульвар, шоссе) – 5 м; смежной с линией объекта улично-дорожной сети (проезд, переулок, тупик) – 3 м, смежной с земельным участком, землями или земельными участками, находящимися в государственной и муниципальной собственности – 3 м	при наличии установленных документацией по планировке территории красных линий, линии отступа от красных линий в целях определения мест допустимого размещения зданий, строений, сооружений (линии регулирования застройки) расстояние до места допустимого размещения объекта капитального строительства от границы земельного участка, смежной с линией объекта улично-дорожной сети не подлежит применению <*> <***>
49.	Религиозное использование (3.7)	размещение зданий и сооружений религиозного использования. Содержание данного вида разрешенного использования включает в себя содержание видов разрешенного использования с кодами 3.7.1–3.7.2	не подлежит установлению	не подлежат установлению	60	расстояние до места допустимого размещения объекта капитального строительства от границы земельного участка, смежной с линией объекта улично-дорожной сети (улица, проспект, бульвар, шоссе) – 5 м; смежной с линией объекта улично-дорожной сети (проезд, переулок,	при наличии установленных документацией по планировке территории красных линий, линии отступа от красных линий в целях определения мест допустимого размещения зданий, строений, сооружений (линии регулирования

1	2	3	4	5	6	7	8
						<p>тупик) – 3 м, смежной с земельным участком, землями или земельными участками, находящимися в государственной и муниципальной собственности – 3 м</p>	<p>застройки) расстояние до места допустимого размещения объекта капитального строительства от границы земельного участка, смежной с линией объекта улично-дорожной сети не подлежит применению <*> <***></p>
50.	<p>Осуществление религиозных обрядов (3.7.1)</p>	<p>размещение зданий и сооружений, предназначенных для совершения религиозных обрядов и церемоний (в том числе церкви, соборы, храмы, часовни, мечети, молельные дома, синагоги)</p>	<p>не подлежит установлению</p>	<p>не подлежат установлению</p>	60	<p>расстояние до места допустимого размещения объекта капитального строительства от границы земельного участка, смежной с линией объекта улично-дорожной сети (улица, проспект, бульвар, шоссе) – 5 м; смежной с линией объекта улично-дорожной сети (проезд, переулок, тупик) – 3 м, смежной с земельным участком, землями или земельными участками, находящимися в государственной и муниципальной собственности – 3 м</p>	<p>при наличии установленных документацией по планировке территории красных линий, линии отступа от красных линий в целях определения мест допустимого размещения зданий, строений, сооружений (линии регулирования застройки) расстояние до места допустимого размещения объекта капитального строительства от границы земельного участка, смежной с линией объекта улично-дорожной сети не подлежит применению <*> <***></p>

1	2	3	4	5	6	7	8
51.	Религиозное управление и образование (3.7.2)	размещение зданий, предназначенных для постоянного местонахождения духовных лиц, паломников и послушников в связи с осуществлением ими религиозной службы, а также для осуществления благотворительной и религиозной образовательной деятельности (монастыри, скиты, дома священнослужителей, воскресные и религиозные школы, семинарии, духовные училища)	не подлежит установлению	не подлежат установлению	60	расстояние до места допустимого размещения объекта капитального строительства от границы земельного участка, смежной с линией объекта улично-дорожной сети (улица, проспект, бульвар, шоссе) – 5 м; смежной с линией объекта улично-дорожной сети (проезд, переулок, тупик) – 3 м, смежной с земельным участком, землями или земельными участками, находящимися в государственной и муниципальной собственности – 3 м	при наличии установленных документацией по планировке территории красных линий, линии отступа от красных линий в целях определения мест допустимого размещения зданий, строений, сооружений (линии регулирования застройки) расстояние до места допустимого размещения объекта капитального строительства от границы земельного участка, смежной с линией объекта улично-дорожной сети не подлежит применению <*> <***>
52.	Ветеринарное обслуживание (3.10)	размещение объектов капитального строительства, предназначенных для оказания ветеринарных услуг, содержания или разведения животных, не являющихся сельскохозяйственными, под надзором человека. Содержание данного вида разрешенного использования включает в себя содержание	не подлежит установлению	не подлежат установлению	не подлежит установлению	расстояние до места допустимого размещения объекта капитального строительства от границы земельного участка, смежной с линией объекта улично-дорожной сети (улица, проспект, бульвар, шоссе) – 5 м; смежной с линией объекта улично-дорожной сети (проезд, переулок,	при наличии установленных документацией по планировке территории красных линий, линии отступа от красных линий в целях определения мест допустимого размещения зданий, строений, сооружений (линии регулирования

1	2	3	4	5	6	7	8
		видов разрешенного использования с кодами 3.10.1–3.10.2				тупик) – 3 м, смежной с земельным участком, землями или земельными участками, находящимися в государственной и муниципальной собственности – 3 м	застройки) расстояние до места допустимого размещения объекта капитального строительства от границы земельного участка, смежной с линией объекта улично-дорожной сети не подлежит применению <*> <***>
53.	Амбулаторное ветеринарное обслуживание (3.10.1)	размещение объектов капитального строительства, предназначенных для оказания ветеринарных услуг без содержания животных	не подлежит установлению	не подлежат установлению	не подлежит установлению	расстояние до места допустимого размещения объекта капитального строительства от границы земельного участка, смежной с линией объекта улично-дорожной сети (улица, проспект, бульвар, шоссе) – 5 м; смежной с линией объекта улично-дорожной сети (проезд, переулок, тупик) – 3 м, смежной с земельным участком, землями или земельными участками, находящимися в государственной и муниципальной собственности – 3 м	при наличии установленных документацией по планировке территории красных линий, линии отступа от красных линий в целях определения мест допустимого размещения зданий, строений, сооружений (линии регулирования застройки) расстояние до места допустимого размещения объекта капитального строительства от границы земельного участка, смежной с линией объекта улично-дорожной сети не подлежит применению <*> <***>

1	2	3	4	5	6	7	8
54.	Приюты для животных (3.10.2)	размещение объектов капитального строительства, предназначенных для оказания ветеринарных услуг в стационаре; размещение объектов капитального строительства, предназначенных для содержания, разведения животных, не являющихся сельскохозяйственными, под надзором человека, оказания услуг по содержанию и лечению бездомных животных; размещение объектов капитального строительства, предназначенных для организации гостиниц для животных	не подлежит установлению	не подлежат установлению	не подлежит установлению	расстояние до места допустимого размещения объекта капитального строительства от границы земельного участка, смежной с линией объекта улично-дорожной сети (улица, проспект, бульвар, шоссе) – 5 м; смежной с линией объекта улично-дорожной сети (проезд, переулок, тупик) – 3 м, смежной с земельным участком, землями или земельными участками, находящимися в государственной и муниципальной собственности – 3 м	при наличии установленных документацией по планировке территории красных линий, линии отступа от красных линий в целях определения мест допустимого размещения зданий, строений, сооружений (линии регулирования застройки) расстояние до места допустимого размещения объекта капитального строительства от границы земельного участка, смежной с линией объекта улично-дорожной сети не подлежит применению <*> <***>
55.	Деловое управление (4.1)	размещение объектов капитального строительства с целью: размещения объектов управленческой деятельности, не связанной с государственным или муниципальным управлением и оказанием услуг, а также с целью обеспечения совершения сделок, не требующих передачи товара в момент их совершения	не подлежит установлению	не подлежат установлению	60	расстояние до места допустимого размещения объекта капитального строительства от границы земельного участка, смежной с линией объекта улично-дорожной сети (улица, проспект, бульвар, шоссе) – 5 м; смежной с линией объекта улично-дорожной сети (проезд, переулок,	при наличии установленных документацией по планировке территории красных линий, линии отступа от красных линий в целях определения мест допустимого размещения зданий, строений, сооружений (линии регулирования

1	2	3	4	5	6	7	8
		<p>между организациями, в том числе биржевая деятельность (за исключением банковской и страховой деятельности)</p>				<p>тупик) – 3 м, смежной с земельным участком, землями или земельными участками, находящимися в государственной и муниципальной собственности – 3 м</p>	<p>застройки) расстояние до места допустимого размещения объекта капитального строительства от границы земельного участка, смежной с линией объекта улично-дорожной сети не подлежит применению <*> <***></p>
56.	<p>Объекты торговли (торговые центры, торгово-развлекательные центры (комплексы) (4.2)</p>	<p>размещение объектов капитального строительства, общей площадью свыше 5000 кв. м с целью размещения одной или нескольких организаций, осуществляющих продажу товаров, и (или) оказание услуг в соответствии с содержанием видов разрешенного использования с кодами 4.5, 4.6, 4.8 – 4.8.2; размещение гаражей и (или) стоянок для автомобилей сотрудников и посетителей торгового центра</p>	<p>количество этажей – 8, из них этажность – 5</p>	<p>не подлежат установлению</p>	<p>на уровне поверхности земли – 60, ниже отметки земли – 90</p>	<p>расстояние до места допустимого размещения объекта капитального строительства от границы земельного участка, смежной с линией объекта улично-дорожной сети (улица, проспект, бульвар, шоссе) – 5 м; смежной с линией объекта улично-дорожной сети (проезд, переулок, тупик) – 3 м, смежной с земельным участком, землями или земельными участками, находящимися в государственной и муниципальной собственности – 3 м</p>	<p>при наличии установленных документацией по планировке территории красных линий, линии отступа от красных линий в целях определения мест допустимого размещения зданий, строений, сооружений (линии регулирования застройки) расстояние до места допустимого размещения объекта капитального строительства от границы земельного участка, смежной с линией объекта улично-дорожной сети не подлежит применению <*> <***></p>

1	2	3	4	5	6	7	8
57.	Рынки (4.3)	размещение объектов капитального строительства, сооружений, предназначенных для организации постоянной или временной торговли (ярмарка, рынок, базар), с учетом того, что каждое из торговых мест не располагает торговой площадью более 200 кв. м; размещение гаражей и (или) стоянок для автомобилей сотрудников и посетителей рынка	количество этажей – 6, из них этажность – 3	не подлежат установлению	не подлежит установлению	расстояние до места допустимого размещения объекта капитального строительства от границы земельного участка, смежной с линией объекта улично-дорожной сети (улица, проспект, бульвар, шоссе) – 5 м; смежной с линией объекта улично-дорожной сети (проезд, переулок, тупик) – 3 м, смежной с земельным участком, землями или земельными участками, находящимися в государственной и муниципальной собственности – 3 м	при наличии установленных документацией по планировке территории красных линий, линии отступа от красных линий в целях определения мест допустимого размещения зданий, строений, сооружений (линии регулирования застройки) расстояние до места допустимого размещения объекта капитального строительства от границы земельного участка, смежной с линией объекта улично-дорожной сети не подлежит применению <*> <***>
58.	Банковская и страховая деятельность (4.5)	размещение объектов капитального строительства, предназначенных для размещения организаций, оказывающих банковские и страховые услуги	количество этажей – 7, из них этажность – 4	не подлежат установлению	на уровне поверхности земли – 60, ниже отметки земли – 90	расстояние до места допустимого размещения объекта капитального строительства от границы земельного участка, смежной с линией объекта улично-дорожной сети (улица, проспект, бульвар, шоссе) – 5 м; смежной с линией объекта улично-дорожной сети (проезд, переулок,	при наличии установленных документацией по планировке территории красных линий, линии отступа от красных линий в целях определения мест допустимого размещения зданий, строений, сооружений (линии регулирования

1	2	3	4	5	6	7	8
						<p>тупик) – 3 м, смежной с земельным участком, землями или земельными участками, находящимися в государственной и муниципальной собственности – 3 м</p>	<p>застройки) расстояние до места допустимого размещения объекта капитального строительства от границы земельного участка, смежной с линией объекта улично-дорожной сети не подлежит применению <*> <***></p>
59.	Общественное питание (4.6)	<p>размещение объектов капитального строительства в целях устройства мест общественного питания (рестораны, кафе, столовые, закусочные, бары)</p>	<p>количество этажей – 6, из них этажность – 3</p>	<p>не подлежат установлению</p>	60	<p>расстояние до места допустимого размещения объекта капитального строительства от границы земельного участка, смежной с линией объекта улично-дорожной сети (улица, проспект, бульвар, шоссе) – 5 м; смежной с линией объекта улично-дорожной сети (проезд, переулок, тупик) – 3 м, смежной с земельным участком, землями или земельными участками, находящимися в государственной и муниципальной собственности – 3 м</p>	<p>при наличии установленных документацией по планировке территории красных линий, линии отступа от красных линий в целях определения мест допустимого размещения зданий, строений, сооружений (линии регулирования застройки) расстояние до места допустимого размещения объекта капитального строительства от границы земельного участка, смежной с линией объекта улично-дорожной сети не подлежит применению <*> <***></p>

1	2	3	4	5	6	7	8
60.	Гостиничное обслуживание (4.7)	размещение гостиниц	количество этажей – 8, из них этажность – 5	не подлежат установлению	на уровне поверхности земли – 60, ниже отметки земли – 90	расстояние до места допустимого размещения объекта капитального строительства от границы земельного участка, смежной с линией объекта улично-дорожной сети (улица, проспект, бульвар, шоссе) – 5 м; смежной с линией объекта улично-дорожной сети (проезд, переулок, тупик) – 3 м, смежной с земельным участком, землями или земельными участками, находящимися в государственной и муниципальной собственности – 3 м	при наличии установленных документацией по планировке территории красных линий, линии отступа от красных линий в целях определения мест допустимого размещения зданий, строений, сооружений (линии регулирования застройки) расстояние до места допустимого размещения объекта капитального строительства от границы земельного участка, смежной с линией объекта улично-дорожной сети не подлежит применению <*> <***>
61.	Развлекательные мероприятия (4.8.1)	размещение зданий и сооружений, предназначенных для организации развлекательных мероприятий, путешествий, для размещения дискотек и танцевальных площадок, ночных клубов, аквапарков, боулинга, аттракционов и т. п., игровых автоматов (кроме игрового	количество этажей – 6, из них этажность – 3	не подлежат установлению	на уровне поверхности земли – 60, ниже отметки земли – 90	расстояние до места допустимого размещения объекта капитального строительства от границы земельного участка, смежной с линией объекта улично-дорожной сети (улица, проспект, бульвар, шоссе) – 5 м; смежной с линией объекта улично-дорожной сети (проезд, переулок,	при наличии установленных документацией по планировке территории красных линий, линии отступа от красных линий в целях определения мест допустимого размещения зданий, строений, сооружений (линии регулирования

1	2	3	4	5	6	7	8
		оборудования, используемого для проведения азартных игр), игровых площадок				тупик) – 3 м, смежной с земельным участком, землями или земельными участками, находящимися в государственной и муниципальной собственности – 3 м	застройки) расстояние до места допустимого размещения объекта капитального строительства от границы земельного участка, смежной с линией объекта улично-дорожной сети не подлежит применению <*> <***>
62.	Проведение азартных игр (4.8.2)	размещение зданий и сооружений, предназначенных для размещения букмекерских контор	количество этажей – 6, из них этажность – 3	не подлежат установлению	60	расстояние до места допустимого размещения объекта капитального строительства от границы земельного участка, смежной с линией объекта улично-дорожной сети (улица, проспект, бульвар, шоссе) – 5 м; смежной с линией объекта улично-дорожной сети (проезд, переулок, тупик) – 3 м, смежной с земельным участком, землями или земельными участками, находящимися в государственной и муниципальной собственности – 3 м	при наличии установленных документацией по планировке территории красных линий, линии отступа от красных линий в целях определения мест допустимого размещения зданий, строений, сооружений (линии регулирования застройки) расстояние до места допустимого размещения объекта капитального строительства от границы земельного участка, смежной с линией объекта улично-дорожной сети не подлежит применению <*> <***>

1	2	3	4	5	6	7	8
63.	Служебные гаражи (4.9)	размещение постоянных или временных гаражей, стоянок для хранения служебного автотранспорта, используемого в целях осуществления видов деятельности, предусмотренных видами разрешенного использования с кодами 3.0, 4.0, а также для стоянки и хранения транспортных средств общего пользования, в том числе в депо	для гаражей боксового типа, отдельно стоящих количество этажей – 2, из них этажность – 1; 5 – для подземных стоянок; 5 – для наземных стоянок	не подлежат установлению	90	расстояние до места допустимого размещения объекта капитального строительства от границы земельного участка, смежной с линией объекта улично-дорожной сети (улица, проспект, бульвар, шоссе) – 5 м; смежной с линией объекта улично-дорожной сети (проезд, переулок, тупик) – 3 м, смежной с земельным участком, землями или земельными участками, находящимися в государственной и муниципальной собственности – 3 м. Расстояние до стены подземной автостоянки от границы земельного участка, смежной с линией объекта улично-дорожной сети, не нормируется, смежной с земельным участком, землями или земельными участками, находящимися в государственной и муниципальной собственности – 1 м	при наличии установленных документацией по планировке территории красных линий, линии отступа от красных линий в целях определения мест допустимого размещения зданий, строений, сооружений (линии регулирования застройки) расстояние до места допустимого размещения объекта капитального строительства от границы земельного участка, смежной с линией объекта улично-дорожной сети не подлежит применению <*> <***>
64.	Заправка транспортных средств (4.9.1.1)	размещение автозаправочных станций; размещение магазинов сопутствующей торговли, зданий для	количество этажей – 5, из них этажность – 2	не подлежат установлению	не подлежит установлению	расстояние до места допустимого размещения объекта капитального строительства от границы	при наличии установленных документацией по планировке территории

1	2	3	4	5	6	7	8
		организации общественного питания в качестве объектов дорожного сервиса				<p>земельного участка, смежной с линией объекта улично-дорожной сети (улица, проспект, бульвар, шоссе) – 5 м; смежной с линией объекта улично-дорожной сети (проезд, переулок, тупик) – 3 м, смежной с земельным участком, землями или земельными участками, находящимися в государственной и муниципальной собственности – 3 м</p>	<p>красных линий, линии отступа от красных линий в целях определения мест допустимого размещения зданий, строений, сооружений (линии регулирования застройки) расстояние до места допустимого размещения объекта капитального строительства от границы земельного участка, смежной с линией объекта улично-дорожной сети не подлежит применению <*> <***></p>
65.	Автомобильные мойки (4.9.1.3)	размещение автомобильных моек, а также размещение магазинов сопутствующей торговли	количество этажей – 5, из них этажность – 2	не подлежат установлению	не подлежит установлению	<p>расстояние до места допустимого размещения объекта капитального строительства от границы земельного участка, смежной с линией объекта улично-дорожной сети (улица, проспект, бульвар, шоссе) – 5 м; смежной с линией объекта улично-дорожной сети (проезд, переулок, тупик) – 3 м, смежной с земельным участком, землями или земельными участками, находящимися</p>	<p>при наличии установленных документацией по планировке территории красных линий, линии отступа от красных линий в целях определения мест допустимого размещения зданий, строений, сооружений (линии регулирования застройки) расстояние до места допустимого размещения объекта капитального</p>

1	2	3	4	5	6	7	8
						в государственной и муниципальной собственности – 3 м	строительства от границы земельного участка, смежной с линией объекта улично-дорожной сети не подлежит применению <*> <***>
66.	Ремонт автомобилей (4.9.1.4)	размещение мастерских, предназначенных для ремонта и обслуживания автомобилей, и прочих объектов дорожного сервиса, а также размещение магазинов сопутствующей торговли	количество этажей – 5, из них этажность – 2	не подлежат установлению	не подлежит установлению	расстояние до места допустимого размещения объекта капитального строительства от границы земельного участка, смежной с линией объекта улично-дорожной сети (улица, проспект, бульвар, шоссе) – 5 м; смежной с линией объекта улично-дорожной сети (проезд, переулок, тупик) – 3 м, смежной с земельным участком, землями или земельными участками, находящимися в государственной и муниципальной собственности – 3 м	при наличии установленных документацией по планировке территории красных линий, линии отступа от красных линий в целях определения мест допустимого размещения зданий, строений, сооружений (линии регулирования застройки) расстояние до места допустимого размещения объекта капитального строительства от границы земельного участка, смежной с линией объекта улично-дорожной сети не подлежит применению <*> <***>
67.	Выставочно-ярмарочная деятельность (4.10)	размещение объектов капитального строительства, сооружений,	не подлежит установлению	не подлежат установлению	не подлежит установлению	расстояние до места допустимого размещения объекта капитального	при наличии установленных документацией по

1	2	3	4	5	6	7	8
		<p>предназначенных для осуществления выставочно-ярмарочной и конгрессной деятельности, включая деятельность, необходимую для обслуживания указанных мероприятий (застройка экспозиционной площади, организация питания участников мероприятий)</p>				<p>строительства от границы земельного участка, смежной с линией объекта улично-дорожной сети (улица, проспект, бульвар, шоссе) – 5 м; смежной с линией объекта улично-дорожной сети (проезд, переулок, тупик) – 3 м, смежной с земельным участком, землями или земельными участками, находящимися в государственной и муниципальной собственности – 3 м</p>	<p>планировке территории красных линий, линии отступа от красных линий в целях определения мест допустимого размещения зданий, строений, сооружений (линии регулирования застройки) расстояние до места допустимого размещения объекта строительства от границы земельного участка, смежной с линией объекта улично-дорожной сети не подлежит применению <*> <***></p>
68.	<p>Обеспечение спортивно-зрелищных мероприятий (5.1.1)</p>	<p>размещение спортивно-зрелищных зданий и сооружений, имеющих специальные места для зрителей от 500 мест (стадионов, дворцов спорта, ледовых дворцов, ипподромов)</p>	<p>количество этажей – 8, из них этажность – 5</p>	<p>не подлежат установлению</p>	<p>не подлежит установлению</p>	<p>расстояние до места допустимого размещения объекта капитального строительства от границы земельного участка, смежной с линией объекта улично-дорожной сети (улица, проспект, бульвар, шоссе) – 5 м; смежной с линией объекта улично-дорожной сети (проезд, переулок, тупик) – 3 м, смежной с земельным участком, землями или земельными</p>	<p>при наличии установленных документацией по планировке территории красных линий, линии отступа от красных линий в целях определения мест допустимого размещения зданий, строений, сооружений (линии регулирования застройки) расстояние до места допустимого размещения объекта</p>

1	2	3	4	5	6	7	8
						участками, находящимися в государственной и муниципальной собственности – 3 м	капитального строительства от границы земельного участка, смежной с линией объекта улично-дорожной сети не подлежит применению <*> <***>
69.	Обеспечение занятий спортом в помещениях (5.1.2)	размещение спортивных клубов, спортивных залов, бассейнов, физкультурно-оздоровительных комплексов в зданиях и сооружениях	количество этажей – 8, из них этажность – 5	не подлежат установлению	не подлежат установлению	расстояние до места допустимого размещения объекта капитального строительства от границы земельного участка, смежной с линией объекта улично-дорожной сети (улица, проспект, бульвар, шоссе) – 5 м; смежной с линией объекта улично-дорожной сети (проезд, переулок, тупик) – 3 м, смежной с земельным участком, землями или земельными участками, находящимися в государственной и муниципальной собственности – 3 м	при наличии установленных документацией по планировке территории красных линий, линии отступа от красных линий в целях определения мест допустимого размещения зданий, строений, сооружений (линии регулирования застройки) расстояние до места допустимого размещения объекта капитального строительства от границы земельного участка, смежной с линией объекта улично-дорожной сети не подлежит применению <*> <***>
70.	Площадки для	размещение площадок для	не подлежат	не подлежат	не подлежат	не подлежат	<***>

1	2	3	4	5	6	7	8
	занятий спортом (5.1.3)	занятия спортом и физкультурой на открытом воздухе (физкультурные площадки, беговые дорожки, поля для спортивной игры)	установлению	установлению	установлению	установлению	
71.	Оборудованные площадки для занятий спортом (5.1.4)	размещение сооружений для занятия спортом и физкультурой на открытом воздухе (теннисные корты, автодромы, мотодромы, трамплины, спортивные стрельбища)	не подлежит установлению	не подлежат установлению	не подлежит установлению	не подлежат установлению	<***>
72.	Спортивные базы (5.1.7)	размещение спортивных баз и лагерей, в которых осуществляется спортивная подготовка длительно проживающих в них лиц	количество этажей – 8, из них этажность – 5	не подлежат установлению	не подлежит установлению	расстояние до места допустимого размещения объекта капитального строительства от границы земельного участка, смежной с линией объекта улично-дорожной сети (улица, проспект, бульвар, шоссе) – 5 м; смежной с линией объекта улично-дорожной сети (проезд, переулок, тупик) – 3 м, смежной с земельным участком, землями или земельными участками, находящимися в государственной и муниципальной собственности – 3 м	при наличии установленных документацией по планировке территории красных линий, линии отступа от красных линий в целях определения мест допустимого размещения зданий, строений, сооружений (линии регулирования застройки) расстояние до места допустимого размещения объекта капитального строительства от границы земельного участка, смежной с линией объекта улично-дорожной сети не подлежит применению

1	2	3	4	5	6	7	8
							<*> <***>
73.	Ритуальная деятельность (12.1)	размещение кладбищ, крематориев и мест захоронения; размещение соответствующих культовых сооружений; осуществление деятельности по производству продукции ритуально-обрядового назначения	количество этажей – 5, из них этажность – 2	не подлежат установлению	60	расстояние до места допустимого размещения объекта капитального строительства от границы земельного участка, смежной с линией объекта улично-дорожной сети (улица, проспект, бульвар, шоссе) – 5 м; смежной с линией объекта улично-дорожной сети (проезд, переулок, тупик) – 3 м, смежной с земельным участком, землями или земельными участками, находящимися в государственной и муниципальной собственности – 3 м	при наличии установленных документацией по планировке территории красных линий, линии отступа от красных линий в целях определения мест допустимого размещения зданий, строений, сооружений (линии регулирования застройки) расстояние до места допустимого размещения объекта капитального строительства от границы земельного участка, смежной с линией объекта улично-дорожной сети не подлежит применению <*> <***>
74.	Специальная деятельность (12.2)	размещение, хранение, захоронение, утилизация, накопление, обработка, обезвреживание отходов производства и потребления, медицинских отходов, биологических отходов, радиоактивных отходов, веществ, разрушающих	не подлежит установлению	не подлежат установлению	не подлежит установлению	расстояние до места допустимого размещения объекта капитального строительства от границы земельного участка, смежной с линией объекта улично-дорожной сети (улица, проспект, бульвар, шоссе) – 5 м;	при наличии установленных документацией по планировке территории красных линий, линии отступа от красных линий в целях определения мест допустимого

1	2	3	4	5	6	7	8
		озоновый слой, а также размещение объектов размещения отходов, захоронения, хранения, обезвреживания таких отходов (скотомогильников, мусоросжигательных и мусороперерабатывающих заводов, полигонов по захоронению и сортировке бытового мусора и отходов, мест сбора вещей для их вторичной переработки)				смежной с линией объекта улично-дорожной сети (проезд, переулок, тупик) – 3 м, смежной с земельным участком, землями или земельными участками, находящимися в государственной и муниципальной собственности – 3 м	размещения зданий, строений, сооружений (линии регулирования застройки) расстояние до места допустимого размещения объекта капитального строительства от границы земельного участка, смежной с линией объекта улично-дорожной сети не подлежит применению <*> <***>
Вспомогательные виды разрешенного использования территориальной зоны «П-3. Коммунально-складская зона с учетом сложившейся застройки»							
75.	Предоставление коммунальных услуг (3.1.1)	размещение зданий и сооружений, обеспечивающих поставку воды, тепла, электричества, газа, отвод канализационных стоков, очистку и уборку объектов недвижимости (котельных, водозаборов, очистных сооружений, насосных станций, водопроводов, линий электропередач, трансформаторных подстанций, газопроводов, линий связи, телефонных станций, канализаций, стоянок, гаражей и мастерских для обслуживания уборочной и	не подлежит установлению	не подлежат установлению	не подлежит установлению	не подлежат установлению	<***>

1	2	3	4	5	6	7	8
		аварийной техники, сооружений, необходимых для сбора и плавки снега)					
76.	Благоустройство территории (12.0.2)	размещение декоративных, технических, планировочных, конструктивных устройств, элементов озеленения, различных видов оборудования и оформления, малых архитектурных форм, некапитальных нестационарных строений и сооружений, информационных щитов и указателей, применяемых как составные части благоустройства территории, общественных туалетов	не подлежит установлению	не подлежат установлению	не подлежит установлению	не подлежат установлению	<***>

<*> 1. При наличии утвержденной документации по планировке территории:

1) расстояние до места допустимого размещения объекта капитального строительства определяется от красной линии улицы, проспекта, бульвара, шоссе – 5 м; проезда, переулка, тупика – 3 м;

при наличии установленной линии отступа от красных линий в целях определения мест допустимого размещения зданий, строений, сооружений (линии регулирования застройки) данное расстояние не подлежит установлению;

для гаражей для собственных нужд и подземной части объекта капитального строительства минимальные отступы от красной линии улично-дорожной сети – не подлежат установлению;

2) минимальные отступы от красной линии, установленной вне объектов улично-дорожной сети в целях строительства (реконструкции) сооружений инженерной инфраструктуры – не подлежат установлению.

2. Для вида разрешенного использования «Для индивидуального жилищного строительства (2.1)» расстояния от границ смежного земельного участка до места допустимого размещения объекта капитального строительства могут быть сокращены по взаимному письменному согласию правообладателей земельных участков или объектов капитального строительства; в случае реконструкции в условиях сложившейся застройки допускается принимать существующие значения отступов от границы земельного участка смежной с линией объекта улично-дорожной сети по отношению ко всей границе земельного участка, без дополнительных разрешений и согласований.

В случае реконструкции иных объектов капитального строительства в условиях сложившейся застройки допускается сохранение существующих отступов объекта капитального строительства от границы земельного участка, смежной с линией улично-дорожной сети, смежной с землями государственной или муниципальной собственности, а от границ смежных земельных участков по письменному согласию правообладателей земельных участков или объектов капитального строительства.

3. В случае строительства или реконструкции объекта капитального строительства место допустимого размещения данного объекта не может пересекать границы земельного участка и (или) установленные красные линии.

<***> Иные предельные параметры разрешенного строительства, реконструкции объектов капитального строительства, относящиеся ко всем видам разрешенного использования зоны П-3:

1. При размещении зданий, строений и сооружений в данной территориальной зоне должны соблюдаться установленные законодательством нормы пожарной безопасности, обеспечения санитарно-

эпидемиологического благополучия населения, нормативные противопожарные и санитарно-эпидемиологические разрывы между зданиями, строениями и сооружениями, в том числе и расположенными на смежных земельных участках, а также технические регламенты, национальные стандарты и правила.

В случае реконструкции объекта капитального строительства, построенного до вступления в силу настоящих Правил, допускается сохранение существующих параметров объекта капитального строительства, если такая реконструкция не приводит к изменению внешних объемно-пространственных характеристик объекта, без дополнительных разрешений и согласований.

2. Все строения в границах земельного участка должны быть обеспечены системами водоотведения с кровли с целью предотвращения подтопления смежных земельных участков и строений.

3. Требования к ограждению земельных участков, предназначенных для индивидуального жилищного строительства:

высота ограждений земельных участков со стороны улично-дорожной сети должна быть не более 2,5 метра. Конструкция и внешний вид ограждения должны соответствовать решениям фасадов и применяемым отделочным материалам домовладения, расположенного на ограждаемом участке. Рекомендуются конструкцию и высоту ограждения выполнять единообразным на протяжении одного квартала с обеих сторон улицы;

ворота в заборе разрешается устанавливать только со стороны территорий общего пользования;

ограждения между смежными земельными участками должны быть высотой не более 2 метров и выполняться из свето-аэропрозрачного материала и должны быть проветриваемыми на высоту не менее 0,3 метра от уровня земли;

при условии соблюдения норм инсоляции и освещенности жилых помещений и по взаимному согласию смежных землепользователей допускается устройство сплошных ограждений из качественных и эстетически выполненных элементов. При общей толщине конструкции ограждения до 100 миллиметров ограждение допускается устанавливать по центру межевой границы участка, при большей толщине конструкции – смещать в сторону участка инициатора ограждения на величину превышения указанной нормы.

4. Минимальные расстояния от зданий, сооружений, коммуникаций, инженерных сетей до деревьев с диаметром кроны до 5 метров и кустарников приведены в таблице 59.

Таблица 59

Сооружение, здание, коммуникация, инженерная сеть	Расстояния до оси растения, м	
	деревя	кустарника
От наружных стен зданий и сооружений	5,0	1,5
От края тротуаров	0,7	0,5
От края проезжей части, улиц, кромок укрепленных полос, обочины дорог и бровок канав	2,0	1,0
От мачт и опор осветительной сети, колонн и эстакад	4,0	-
От подошвы откосов, террас	1,0	0,5
От подошвы и внутренней грани подпорных стенок	3,0	1,0
От подземных сетей:		
газопровода, канализации	1,5	-
теплотрасс	2,0	1,0
водопровода, дренажа	2,0	-
силовых кабелей и кабелей связи	2,0	0,7

Приведенные в таблице 59 нормы относятся к деревьям с диаметром кроны не более 5 метров и должны быть соответственно увеличены для деревьев большего диаметра на расстояние, превышающее диаметр кроны в 5 метров.

До границы смежного земельного участка расстояния по санитарно-бытовым условиям должны быть не менее: от стволов высокорослых деревьев – 4 метров, от стволов среднерослых деревьев – 2 метров, от кустарников – 1 метра.

5. Расстояние между жилым домом (строением) и границей смежного участка измеряется от цоколя жилого дома (строения) или от стены жилого дома (строения) при отсутствии цоколя, если элементы жилого дома (строения) – эркер, крыльцо, навес, свес крыши и другие элементы выступают не более чем на 0,5 метра от плоскости стены. Если элементы второго и последующих этажей жилого дома (строения) выступают более чем на 0,5 метра из плоскости наружной стены, расстояние между жилым домом (строением), красной линией, линией регулирования застройки и границей смежного участка измеряется от выступающих частей или от проекции их на землю (балконы, архитектурные элементы фасада здания второго и последующих этажей). Крыльцо, пандус, отмостка и любые выступающие части объектов капитального строительства при проекции их

на землю должны располагаться в границах предоставленного (приобретенного) земельного участка.

6. Нормы расчета стоянок автомобилей для объектов данной территориальной зоны определяются в соответствии с таблицей 60.

Таблица 60

№ п/п	Виды объекта	Расчетная единица	Число машино-мест и (или) парковочных мест на расчетную единицу
1.	Промышленные предприятия	100 работающих в двух сменах	8
2.	Учреждения управления, кредитно-финансовые и юридические учреждения (деловое управление, банковская и страховая деятельность) в том числе с залами для посетителей	100 работающих	6 12
3.	Научные, проектные организации, офисы, специальные учебные заведения	100 работающих или учащихся	10
4.	Спортивные здания и сооружения: с трибунами зрителей без трибун для зрителей	100 мест	15 4
5.	Кинотеатры, концертные и выставочные залы, музеи	100 мест или посетителей	13
6.	Гостиницы	100 посетителей и персонала одновременно	6
7.	Магазины, торговые центры:	на 100 кв. м торговой площади	
	магазины торговой площадью не более 100 кв. м включительно		2
	магазины торговой площадью более 100 кв. м до 400 кв. м включительно		6
	магазины торговой площадью более 400 кв. м		10
8.	Рынки	50 торговых мест	23
9.	Предприятия бытового обслуживания	100 посетителей	6
10.	Рестораны, кафе вместимостью 15 посадочных мест и более	100 мест	13

7. Допустимые площади озелененной территории земельных участков определяются в соответствии с таблицей 61.

Таблица 61

№ п/п	Вид разрешенного использования земельного участка	Площадь озелененной территории, %
1.	Для размещения прочих объектов, за исключением коммунальных объектов, объектов транспорта	10 и более
2.	Для индивидуального жилищного строительства	40 и более
3.	Земельные участки (территории) общего пользования	не подлежит установлению

К озелененной территории земельного участка относятся части участка и (или) объекта капитального строительства, которые не заняты временными сооружениями, тротуарами или проездами с твердым покрытием и при этом полностью или частично покрыты зелеными насаждениями, доступными для всех пользователей объектов, расположенных на земельном участке.

Озелененная территория земельного участка может быть оборудована: площадками отдыха, детскими площадками, открытыми спортивными площадками, грунтовыми пешеходными дорожками, другими подобными объектами. Площадь, занимаемая объектами, которыми может быть оборудована озелененная территория земельного участка, не должна превышать 50 процентов площади озелененной территории.

Допускается частичное размещение элементов благоустройства и озеленения на эксплуатируемой кровле, при этом приоритетное значение имеет размещение элементов благоустройства и озеленения на уровне земли.

<****> Использование земельных участков и объектов капитального строительства при предоставлении ритуальных услуг:

при предоставлении ритуальных услуг использование земельного участка и объекта капитального строительства осуществляется физическими и юридическими лицами в соответствии с требованиями законодательства с учетом ограничений, установленных настоящими Правилами и правилами благоустройства территории города Ставрополя;

похоронные бюро, организации, предоставляющие ритуальные услуги, следует размещать в специально выделенном для этих целей отдельно стоящем объекте капитального строительства, расположенном на земельном участке, вид разрешенного использования которого позволяет осуществление данного вида деятельности;

объекты капитального строительства, в которых осуществляется предоставление ритуальных услуг, размещаются при условии наличия зоны моральной защиты, которая обеспечивает визуальную защиту таких объектов, в том числе входы и выходы, закрывает их обзор со стороны территорий общего пользования, жилых домов, организаций, осуществляющих образовательную деятельность, медицинских организаций и организаций культуры, а также автомобильных дорог общего пользования.

Глава 13. ЗОНЫ ИНЖЕНЕРНОЙ И ТРАНСПОРТНОЙ ИНФРАСТРУКТУР

Статья 51. ИТ-1. Зона транспортной инфраструктуры

Зона выделена для размещения объектов воздушного и железнодорожного транспорта и обеспечения правовых условий градостроительной деятельности в части размещения предприятий и объектов ее обслуживания.

Виды разрешенного использования земельных участков и объектов капитального строительства зоны транспортной инфраструктуры приведены в таблице 62 настоящих Правил.

Таблица 62

№ п/п	Наименование вида разрешенного использования земельного участка (код (числовое обозначение) вида разрешенного использования земельного участка)	Характеристика вида разрешенного использования	Предельные размеры земельных участков и предельные параметры разрешенного строительства, реконструкции объектов капитального строительства				
			Предельное количество этажей зданий, строений, сооружений	Предельные (минимальные и (или) максимальные) размеры земельных участков, в том числе их площадь, кв. м	Максимальный процент застройки в границах земельного участка	Минимальные отступы от границ земельных участков	Иные предельные параметры
1	2	3	4	5	6	7	8
Основные виды разрешенного использования территориальной зоны «ИТ-1. Зона транспортной инфраструктуры»							
1.	Коммунальное обслуживание (3.1)	размещение зданий и сооружений в целях обеспечения физических и юридических лиц коммунальными услугами. Содержание данного вида разрешенного использования включает в себя содержание видов разрешенного использования с кодами 3.1.1–3.1.2	не подлежит установлению	не подлежат установлению	не подлежит установлению	за исключением линейных объектов и входящих в их состав сооружений, расстояние до места допустимого размещения объекта капитального строительства от границы земельного участка, смежной с линией объекта улично-дорожной сети (улица, проспект, бульвар, шоссе) – 5 м; смежной с линией объекта улично-дорожной сети (проезд, переулок, тупик) – 3 м, смежной с земельным	при наличии установленных документацией по планировке территории красных линий, линии отступа от красных линий в целях определения мест допустимого размещения зданий, строений, сооружений (линии регулирования застройки) расстояние до места допустимого размещения объекта капитального строительства от границы земельного участка, смежной с

1	2	3	4	5	6	7	8
						участком, землями или земельными участками, находящимися в государственной и муниципальной собственности – 3 м	линией объекта улично-дорожной сети не подлежит применению <*> <***>
2.	Предоставление коммунальных услуг (3.1.1)	размещение зданий и сооружений, обеспечивающих поставку воды, тепла, электричества, газа, отвод канализационных стоков, очистку и уборку объектов недвижимости (котельных, водозаборов, очистных сооружений, насосных станций, водопроводов, линий электропередач, трансформаторных подстанций, газопроводов, линий связи, телефонных станций, канализаций, стоянок, гаражей и мастерских для обслуживания уборочной и аварийной техники, сооружений, необходимых для сбора и плавки снега)	не подлежит установлению	не подлежат установлению	не подлежит установлению	за исключением линейных объектов и входящих в их состав сооружений, расстояние до места допустимого размещения объекта капитального строительства от границы земельного участка, смежной с линией объекта улично-дорожной сети (улица, проспект, бульвар, шоссе) – 5 м; смежной с линией объекта улично-дорожной сети (проезд, переулок, тупик) – 3 м, смежной с земельным участком, землями или земельными участками, находящимися в государственной и муниципальной собственности – 3 м	при наличии установленных документацией по планировке территории красных линий, линии отступа от красных линий в целях определения мест допустимого размещения зданий, строений, сооружений (линии регулирования застройки) расстояние до места допустимого размещения объекта капитального строительства от границы земельного участка, смежной с линией объекта улично-дорожной сети не подлежит применению <*> <***>
3.	Административные здания организаций, обеспечивающих предоставление	размещение зданий, предназначенных для приема физических и юридических лиц в связи с предоставлением	не подлежит установлению	не подлежат установлению	не подлежит установлению	за исключением линейных объектов и входящих в их состав сооружений, расстояние	при наличии установленных документацией по планировке территории

1	2	3	4	5	6	7	8
	коммунальных услуг (3.1.2)	им коммунальных услуг				до места допустимого размещения объекта капитального строительства от границы земельного участка, смежной с линией объекта улично-дорожной сети (улица, проспект, бульвар, шоссе) – 5 м; смежной с линией объекта улично-дорожной сети (проезд, переулок, тупик) – 3 м, смежной с земельным участком, землями или земельными участками, находящимися в государственной и муниципальной собственности – 3 м	красных линий, линии отступа от красных линий в целях определения мест допустимого размещения зданий, строений, сооружений (линии регулирования застройки) расстояние до места допустимого размещения объекта капитального строительства от границы земельного участка, смежной с линией объекта улично-дорожной сети не подлежит применению <*> <***>
4.	Стоянка транспортных средств (4.9.2)	Размещение стоянок (парковок) легковых автомобилей и других мототранспортных средств, в том числе мотоциклов, мотороллеров, мотоколясок, мопедов, скутеров, за исключением встроенных, пристроенных и встроенно-пристроенных стоянок	не подлежит установлению	не подлежат установлению	не подлежит установлению	не подлежат установлению	<***>
5.	Связь (6.8)	размещение объектов связи, радиовещания, телевидения, включая воздушные радиорелейные, надземные и	не подлежит установлению	не подлежат установлению	не подлежит установлению	за исключением линейных объектов и входящих в их состав сооружений, расстояние	при наличии установленных документацией по планировке территории

1	2	3	4	5	6	7	8
		<p>подземные кабельные линии связи, линии радиофикации, антенные поля, усилительные пункты на кабельных линиях связи, инфраструктуру спутниковой связи и телерадиовещания, за исключением объектов связи, размещение которых предусмотрено содержанием видов разрешенного использования с кодами 3.1.1, 3.2.3</p>				<p>до места допустимого размещения объекта капитального строительства от границы земельного участка, смежной с линией объекта улично-дорожной сети (улица, проспект, бульвар, шоссе) – 5 м; смежной с линией объекта улично-дорожной сети (проезд, переулок, тупик) – 3 м, смежной с земельным участком, землями или земельными участками, находящимися в государственной и муниципальной собственности – 3 м</p>	<p>красных линий, линии отступа от красных линий в целях определения мест допустимого размещения зданий, строений, сооружений (линии регулирования застройки) расстояние до места допустимого размещения объекта капитального строительства от границы земельного участка, смежной с линией объекта улично-дорожной сети не подлежит применению <*> <***></p>
6.	Железнодорожный транспорт (7.1)	<p>размещение объектов капитального строительства железнодорожного транспорта. Содержание данного вида разрешенного использования включает в себя содержание видов разрешенного использования с кодами 7.1.1–7.1.2</p>	не подлежит установлению	не подлежат установлению	не подлежит установлению	<p>расстояние до места допустимого размещения объекта капитального строительства от границы земельного участка, смежной с линией объекта улично-дорожной сети (улица, проспект, бульвар, шоссе) – 5 м; смежной с линией объекта улично-дорожной сети (проезд, переулок, тупик) – 3 м,</p>	<p>при наличии установленных документацией по планировке территории красных линий, линии отступа от красных линий в целях определения мест допустимого размещения зданий, строений, сооружений (линии регулирования застройки) расстояние до места допустимого размещения объекта</p>

1	2	3	4	5	6	7	8
						смежной с земельным участком, землями или земельными участками, находящимися в государственной и муниципальной собственности – 3 м	капитального строительства от границы земельного участка, смежной с линией объекта улично-дорожной сети не подлежит применению <*> <***>
7.	Железнодорожные пути (7.1.1)	размещение железнодорожных путей	не подлежит установлению	не подлежат установлению	не подлежит установлению	не подлежат установлению	<***>
8.	Обслуживание железнодорожных перевозок (7.1.2)	размещение зданий и сооружений, в том числе железнодорожных вокзалов и станций, а также устройств и объектов, необходимых для эксплуатации, содержания, строительства, реконструкции, ремонта наземных и подземных зданий, сооружений, устройств и других объектов железнодорожного транспорта; размещение погрузочно-разгрузочных площадок, прирельсовых складов (за исключением складов горюче-смазочных материалов и автозаправочных станций любых типов, а также складов, предназначенных для хранения опасных веществ и материалов, не предназначенных непосредственно для	не подлежит установлению	не подлежат установлению	не подлежит установлению	расстояние до места допустимого размещения объекта капитального строительства от границы земельного участка, смежной с линией объекта улично-дорожной сети (улица, проспект, бульвар, шоссе) – 5 м; смежной с линией объекта улично-дорожной сети (проезд, переулок, тупик) – 3 м, смежной с земельным участком, землями или земельными участками, находящимися в государственной и муниципальной собственности – 3 м	при наличии установленных документацией по планировке территории красных линий, линии отступа от красных линий в целях определения мест допустимого размещения зданий, строений, сооружений (линии регулирования застройки) расстояние до места допустимого размещения объекта капитального строительства от границы земельного участка, смежной с линией объекта улично-дорожной сети не подлежит применению <*> <***>

1	2	3	4	5	6	7	8
		обеспечения железнодорожных перевозок) и иных объектов при условии соблюдения требований безопасности движения, установленных федеральными законами					
9.	Автомобильный транспорт (7.2)	размещение зданий и сооружений автомобильного транспорта. Содержание данного вида разрешенного использования включает в себя содержание видов разрешенного использования с кодами 7.2.1–7.2.3	не подлежит установлению	не подлежат установлению	не подлежит установлению	расстояние до места допустимого размещения объекта капитального строительства от границы земельного участка, смежной с линией объекта улично-дорожной сети (улица, проспект, бульвар, шоссе) – 5 м; смежной с линией объекта улично-дорожной сети (проезд, переулок, тупик) – 3 м, смежной с земельным участком, землями или земельными участками, находящимися в государственной и муниципальной собственности – 3 м	при наличии установленных документации по планировке территории красных линий, линии отступа от красных линий в целях определения мест допустимого размещения зданий, строений, сооружений (линии регулирования застройки) расстояние до места допустимого размещения объекта капитального строительства от границы земельного участка, смежной с линией объекта улично-дорожной сети не подлежит применению <***> <***>
10.	Размещение автомобильных дорог (7.2.1)	размещение автомобильных дорог за пределами населенных пунктов и технически связанных с ними сооружений, придорожных	не подлежит установлению	не подлежат установлению	не подлежит установлению	не подлежат установлению	<***>

1	2	3	4	5	6	7	8
		стоянок (парковок) транспортных средств в границах городских улиц и дорог, за исключением предусмотренных видами разрешенного использования с кодами 2.7.1, 4.9, 7.2.3, а также некапитальных сооружений, предназначенных для охраны транспортных средств; размещение объектов, предназначенных для размещения постов органов внутренних дел, ответственных за безопасность дорожного движения					
11.	Обслуживание перевозок пассажиров (7.2.2)	размещение зданий и сооружений, предназначенных для обслуживания пассажиров, за исключением объектов капитального строительства, размещение которых предусмотрено содержанием вида разрешенного использования с кодом 7.6	не подлежит установлению	не подлежат установлению	не подлежит установлению	не подлежат установлению	<***>
12.	Стоянки транспорта общего пользования (7.2.3)	размещение стоянок транспортных средств, осуществляющих перевозки людей по установленному маршруту	не подлежит установлению	не подлежат установлению	не подлежит установлению	не подлежат установлению	<***>
13.	Воздушный транспорт (7.4)	размещение аэродромов, вертолетных площадок (вертодромов), обустройство	не подлежит установлению	не подлежат установлению	не подлежит установлению	не подлежат установлению	не подлежат установлению

1	2	3	4	5	6	7	8
		<p>мест для приводнения и причаливания гидросамолетов, размещение радиотехнического обеспечения полетов и прочих объектов, необходимых для взлета и приземления (приводнения) воздушных судов, размещение аэропортов (аэровокзалов) и иных объектов, необходимых для посадки и высадки пассажиров и их сопровождающего обслуживания и обеспечения их безопасности, а также размещение объектов, необходимых для погрузки, разгрузки и хранения грузов, перемещаемых воздушным путем; размещение объектов, предназначенных для технического обслуживания и ремонта воздушных судов</p>					
14.	Обеспечение внутреннего правопорядка (8.3)	<p>размещение объектов капитального строительства, необходимых для подготовки и поддержания в готовности органов внутренних дел, Росгвардии и спасательных служб, в которых существует военизированная служба; размещение объектов гражданской обороны, за исключением объектов гражданской обороны,</p>	<p>количество этажей – 8, из них этажность – 5</p>	<p>не подлежат установлению</p>	<p>на уровне поверхности земли – 60, ниже отметки земли – 90</p>	<p>расстояние до места допустимого размещения объекта капитального строительства от границы земельного участка, смежной с линией объекта улично-дорожной сети (улица, проспект, бульвар, шоссе) – 5 м; смежной с линией</p>	<p>при наличии установленных документацией по планировке территории красных линий, линии отступа от красных линий в целях определения мест допустимого размещения зданий, строений, сооружений (линии регулирования</p>

1	2	3	4	5	6	7	8
		являющихся частями производственных зданий				объекта улично-дорожной сети (проезд, переулок, тупик) – 3 м, смежной с земельным участком, землями или земельными участками, находящимися в государственной и муниципальной собственности – 3 м	застройки) расстояние до места допустимого размещения объекта капитального строительства от границы земельного участка, смежной с линией объекта улично-дорожной сети не подлежит применению <***> <***>
15.	Земельные участки (территории) общего пользования (12.0)	земельные участки общего пользования. Содержание данного вида разрешенного использования включает в себя содержание видов разрешенного использования с кодами 12.0.1–12.0.2	не подлежит установлению	не подлежат установлению	не подлежит установлению	не подлежат установлению	<***>
16.	Улично-дорожная сеть (12.0.1)	размещение объектов улично-дорожной сети: автомобильных дорог, трамвайных путей и пешеходных тротуаров в границах населенных пунктов, пешеходных переходов, бульваров, площадей, проездов, велодорожек и объектов велотранспортной и инженерной инфраструктуры; размещение придорожных стоянок (парковок) транспортных средств в границах городских улиц и дорог, за исключением	не подлежит установлению	не подлежат установлению	не подлежит установлению	не подлежат установлению	<***>

1	2	3	4	5	6	7	8
		предусмотренных видами разрешенного использования с кодами 2.7.1, 4.9, 7.2.3, а также некапитальных сооружений, предназначенных для охраны транспортных средств					
17.	Благоустройство территории (12.0.2)	размещение декоративных, технических, планировочных, конструктивных устройств, элементов озеленения, различных видов оборудования и оформления, малых архитектурных форм, некапитальных нестационарных строений и сооружений, информационных щитов и указателей, применяемых как составные части благоустройства территории, общественных туалетов	не подлежит установлению	не подлежат установлению	не подлежит установлению	не подлежат установлению	<***>
Условно разрешенные виды использования территориальной зоны «ИТ-1. Зона транспортной инфраструктуры»							
18.	Хранение автотранспорта (2.7.1)	размещение отдельно стоящих и пристроенных гаражей, в том числе подземных, предназначенных для хранения автотранспорта, в том числе с разделением на машино-места, за исключением гаражей, размещение которых предусмотрено содержанием видов разрешенного	для гаражей боксового типа, отдельно стоящих, в том числе в гаражных, гаражно-строительных кооперативах количество	минимальная площадь земельного участка – 16 кв.м, максимальная площадь земельного участка – подлежит	не подлежит установлению	для гаражей боксового типа, отдельно стоящих расстояние до стены объекта капитального строительства от границ земельного участка не нормируется. Расстояние до стены подземной автостоянки от границы земельного	при наличии установленных документацией по планировке территории красных линий, линии отступа от красных линий в целях определения мест допустимого размещения зданий,

1	2	3	4	5	6	7	8
		использования с кодами 2.7.2, 4.9	этажей – 2, из них этажность – 1; 5 – для подземных стоянок; 5 – для наземных стоянок	установлению		участка, смежной с линией объекта улично-дорожной сети, не нормируется, смежной с земельным участком, землями или земельными участками, находящимися в государственной и муниципальной собственности – 1 м. Для наземных автостоянок расстояние до стены объекта капитального строительства от границы земельного участка, смежной с линией объекта улично-дорожной сети (улица, проспект, бульвар, шоссе) – 5 м; смежной с линией объекта улично-дорожной сети (проезд, переулок, тупик) – 3 м, смежной с земельным участком, землями или земельными участками, находящимися в государственной и муниципальной собственности – 3 м	строений, сооружений (линии регулирования застройки) расстояние до места допустимого размещения объекта капитального строительства от границы земельного участка, смежной с линией объекта улично-дорожной сети не подлежит применению <*> <***>
19.	Деловое управление (4.1)	размещение объектов капитального строительства с целью: размещения объектов	количество этажей – 8, из них	не подлежат установлению	60	расстояние до места допустимого размещения объекта	при наличии установленных документацией по

1	2	3	4	5	6	7	8
		<p>управленческой деятельности, не связанной с государственным или муниципальным управлением и оказанием услуг, а также с целью обеспечения совершения сделок, не требующих передачи товара в момент их совершения между организациями, в том числе биржевая деятельность (за исключением банковской и страховой деятельности)</p>	этажность – 5			<p>капитального строительства от границы земельного участка, смежной с линией объекта улично-дорожной сети (улица, проспект, бульвар, шоссе) – 5 м; смежной с линией объекта улично-дорожной сети (проезд, переулок, тупик) – 3 м, смежной с земельным участком, землями или земельными участками, находящимися в государственной и муниципальной собственности – 3 м</p>	<p>планировке территории красных линий, линии отступа от красных линий в целях определения мест допустимого размещения зданий, строений, сооружений (линии регулирования застройки) расстояние до места допустимого размещения объекта капитального строительства от границы земельного участка, смежной с линией объекта улично-дорожной сети не подлежит применению <*> <***></p>
20.	Общественное питание (4.6)	<p>размещение объектов капитального строительства в целях устройства мест общественного питания (рестораны, кафе, столовые, закусочные, бары)</p>	<p>количество этажей – 6, из них этажность – 3</p>	не подлежат установлению	60	<p>расстояние до места допустимого размещения объекта капитального строительства от границы земельного участка, смежной с линией объекта улично-дорожной сети (улица, проспект, бульвар, шоссе) – 5 м; смежной с линией объекта улично-дорожной сети (проезд, переулок, тупик) – 3 м,</p>	<p>при наличии установленных документацией по планировке территории красных линий, линии отступа от красных линий в целях определения мест допустимого размещения зданий, строений, сооружений (линии регулирования застройки) расстояние до места допустимого размещения объекта</p>

1	2	3	4	5	6	7	8
						смежной с земельным участком, землями или земельными участками, находящимися в государственной и муниципальной собственности – 3 м	капитального строительства от границы земельного участка, смежной с линией объекта улично-дорожной сети не подлежит применению <*> <***>
21.	Гостиничное обслуживание (4.7)	размещение гостиниц	количество этажей – 8, из них этажность – 5	не подлежат установлению	на уровне поверхности земли – 60, ниже отметки земли – 90	расстояние до места допустимого размещения объекта капитального строительства от границы земельного участка, смежной с линией объекта улично-дорожной сети (улица, проспект, бульвар, шоссе) – 5 м; смежной с линией объекта улично-дорожной сети (проезд, переулок, тупик) – 3 м, смежной с земельным участком, землями или земельными участками, находящимися в государственной и муниципальной собственности – 3 м	при наличии установленных документацией по планировке территории красных линий, линии отступа от красных линий в целях определения мест допустимого размещения зданий, строений, сооружений (линии регулирования застройки) расстояние до места допустимого размещения объекта капитального строительства от границы земельного участка, смежной с линией объекта улично-дорожной сети не подлежит применению <*> <***>
22.	Служебные гаражи (4.9)	размещение постоянных или временных гаражей, стоянок	для гаражей боксового	не подлежат установлению	60	расстояние до места допустимого	при наличии установленных

1	2	3	4	5	6	7	8
		<p>для хранения служебного автотранспорта, используемого в целях осуществления видов деятельности, предусмотренных видами разрешенного использования с кодами 3.0, 4.0, а также для стоянки и хранения транспортных средств общего пользования, в том числе в депо</p>	<p>типа, отдельно стоящих количество этажей – 2, из них этажность – 1; 5 – для подземных стоянок; 5 – для наземных стоянок</p>			<p>размещения объекта капитального строительства от границы земельного участка, смежной с линией объекта улично-дорожной сети (улица, проспект, бульвар, шоссе) – 5 м; смежной с линией объекта улично-дорожной сети (проезд, переулок, тупик) – 3 м, смежной с земельным участком, землями или земельными участками, находящимися в государственной и муниципальной собственности – 3 м. Расстояние до стены подземной автостоянки от границы земельного участка, смежной с линией объекта улично-дорожной сети не нормируется, смежной с земельным участком, землями или земельными участками, находящимися в государственной и муниципальной собственности – 1 м</p>	<p>документацией по планировке территории красных линий, линии отступа от красных линий в целях определения мест допустимого размещения зданий, строений, сооружений (линии регулирования застройки) расстояние до места допустимого размещения объекта капитального строительства от границы земельного участка, смежной с линией объекта улично-дорожной сети не подлежит применению <*> <***></p>
<p>Вспомогательные виды разрешенного использования территориальной зоны «ИТ-1. Зона транспортной инфраструктуры»</p>							

1	2	3	4	5	6	7	8
23.	Предоставление коммунальных услуг (3.1.1)	размещение зданий и сооружений, обеспечивающих поставку воды, тепла, электричества, газа, отвод канализационных стоков, очистку и уборку объектов недвижимости (котельных, водозаборов, очистных сооружений, насосных станций, водопроводов, линий электропередач, трансформаторных подстанций, газопроводов, линий связи, телефонных станций, канализаций, стоянок, гаражей и мастерских для обслуживания уборочной и аварийной техники, сооружений, необходимых для сбора и плавки снега)	не подлежит установлению	не подлежат установлению	не подлежит установлению	не подлежат установлению	<***>
24.	Благоустройство территории (12.0.2)	размещение декоративных, технических, планировочных, конструктивных устройств, элементов озеленения, различных видов оборудования и оформления, малых архитектурных форм, некапитальных нестационарных строений и сооружений, информационных щитов и указателей, применяемых как составные части благоустройства территории, общественных туалетов	не подлежит установлению	не подлежат установлению	не подлежит установлению	не подлежат установлению	<***>

<*> 1. При наличии утвержденной документации по планировке территории:

1) расстояние до места допустимого размещения объекта капитального строительства определяется от красной линии улицы, проспекта, бульвара, шоссе – 5 м; проезда, переулка, тупика – 3 м;

при наличии установленной линии отступа от красных линий в целях определения мест допустимого размещения зданий, строений, сооружений (линии регулирования застройки) данное расстояние не подлежит установлению;

для гаражей для собственных нужд и подземной части объекта капитального строительства минимальные отступы от красной линии улично-дорожной сети – не подлежат установлению;

2) минимальные отступы от красной линии, установленной вне объектов улично-дорожной сети в целях строительства (реконструкции) сооружений инженерной инфраструктуры – не подлежат установлению.

2. В случае реконструкции объектов капитального строительства в условиях сложившейся застройки допускается сохранение существующих отступов объекта капитального строительства от границы земельного участка, смежной с линией улично-дорожной сети, смежной с землями государственной или муниципальной собственности, а от границ смежных земельных участков по письменному согласию правообладателей земельных участков или объектов капитального строительства.

3. В случае строительства или реконструкции объекта капитального строительства место допустимого размещения данного объекта не может пересекать границы земельного участка и (или) установленные красные линии.

<***> Иные предельные параметры разрешенного строительства, реконструкции объектов капитального строительства, относящиеся ко всем видам разрешенного использования зоны ИТ-1:

1. При размещении зданий, строений и сооружений в данной территориальной зоне должны соблюдаться установленные законодательством нормы пожарной безопасности, обеспечения санитарно-эпидемиологического благополучия населения, нормативные противопожарные и санитарно-эпидемиологические разрывы между зданиями, строениями и сооружениями, в том числе и расположенными на смежных земельных участках, а также технические регламенты, национальные стандарты и правила.

В случае реконструкции объекта капитального строительства, построенного до вступления в силу настоящих Правил, допускается сохранение существующих параметров объекта капитального строительства, если такая реконструкция не приводит к изменению внешних объемно-пространственных характеристик объекта, без дополнительных разрешений и согласований.

2. Минимальные расстояния от зданий, сооружений, коммуникаций,

инженерных сетей до деревьев с диаметром кроны до 5 метров и кустарников приведены в таблице 63.

Таблица 63

Сооружение, здание, коммуникация, инженерная сеть	Расстояния до оси растения, м	
	дерева	кустарника
От наружных стен зданий и сооружений	5,0	1,5
От края тротуаров	0,7	0,5
От края проезжей части, улиц, кромок укрепленных полос, обочины дорог и бровок канав	2,0	1,0
От мачт и опор осветительной сети, колонн и эстакад	4,0	-
От подошвы откосов, террас	1,0	0,5
От подошвы и внутренней грани подпорных стенок	3,0	1,0
От подземных сетей:		
газопровода, канализации	1,5	-
Теплотрасс	2,0	1,0
водопровода, дренажа	2,0	-
силовых кабелей и кабелей связи	2,0	0,7

Приведенные в таблице 63 нормы относятся к деревьям с диаметром кроны не более 5 метров и должны быть соответственно увеличены для деревьев большего диаметра на расстояние, превышающее диаметр кроны в 5 метров.

До границы смежного земельного участка расстояния по санитарно-бытовым условиям должны быть не менее: от стволов высокорослых деревьев – 4 метров, от стволов среднерослых деревьев – 2 метров, от кустарников – 1 метра.

3. Нормы расчета стоянок автомобилей для иных объектов определяются в соответствии с таблицей 64.

Таблица 64

№ п/п	Виды объекта	Расчетная единица	Число машино-мест и (или) парковочных мест на расчетную единицу
1.	Учреждения управления, кредитно-финансовые и юридические учреждения (деловое управление, банковская и страховая деятельность) в том числе с залами для посетителей	100 работающих	6 12
2.	Гостиницы	100 посетителей и персонала одновременно	6
3.	Рестораны, кафе вместимостью 15 посадочных мест и более	100 мест	13

4. Допустимые площади озелененной территории земельных участков для объектов данной территориальной зоны (за исключением коммунальных объектов, объектов транспорта) составляют 10 и более процентов.

К озелененной территории земельного участка относятся части участка и (или) объекта капитального строительства, которые не заняты временными сооружениями, тротуарами или проездами с твердым покрытием и при этом полностью или частично покрыты зелеными насаждениями, доступными для всех пользователей объектов, расположенных на земельном участке.

Озелененная территория земельного участка может быть оборудована: площадками отдыха, детскими площадками, открытыми спортивными площадками, грунтовыми пешеходными дорожками, другими подобными объектами. Площадь, занимаемая объектами, которыми может быть оборудована озелененная территория земельного участка, не должна превышать 50 процентов площади озелененной территории.

Допускается частичное размещение элементов благоустройства и озеленения на эксплуатируемой кровле, при этом приоритетное значение имеет размещение элементов благоустройства и озеленения на уровне земли.

Не подлежит установлению площадь озелененной территории для земельных участков (территории) общего пользования.

Статья 52. ИТ-2. Зона инженерной инфраструктуры

Зона выделена для размещения объектов коммунального хозяйства и объектов инженерной инфраструктуры и установления санитарно-защитных зон и санитарных разрывов таких объектов при условии соответствия требованиям законодательства о безопасности сетей инженерно-технического обеспечения, включая линии электропередачи, линии связи (в

том числе линейно-кабельные сооружения), трубопроводы, для размещения иных объектов инженерной инфраструктуры, установления санитарно-защитных зон и санитарных разрывов таких объектов, установления охранных зон объектов инженерной инфраструктуры.

Виды разрешенного использования земельных участков и объектов капитального строительства зоны инженерной инфраструктуры приведены в таблице 65 настоящих Правил.

Таблица 65

№ п/п	Наименование вида разрешенного использования земельного участка (код (числовое обозначение) вида разрешенного использования земельного участка)	Характеристика вида разрешенного использования	Предельные размеры земельных участков и предельные параметры разрешенного строительства, реконструкции объектов капитального строительства				
			Предельное количество этажей зданий, строений, сооружений	Предельные (минимальные и (или) максимальные) размеры земельных участков, в том числе их площадь, кв. м	Максимальный процент застройки в границах земельного участка	Минимальные отступы от границ земельных участков	Иные предельные параметры
1	2	3	4	5	6	7	8
Основные виды разрешенного использования территориальной зоны «ИТ-2. Зона инженерной инфраструктуры»							
1.	Коммунальное обслуживание (3.1)	размещение зданий и сооружений в целях обеспечения физических и юридических лиц коммунальными услугами. Содержание данного вида разрешенного использования включает в себя содержание видов разрешенного использования с кодами 3.1.1–3.1.2	не подлежит установлению	не подлежат установлению	не подлежит установлению	за исключением линейных объектов и входящих в их состав сооружений, расстояние до места допустимого размещения объекта капитального строительства от границы земельного участка, смежной с линией объекта улично-дорожной сети (улица, проспект, бульвар, шоссе) – 5 м; смежной с линией объекта улично-дорожной сети (проезд, переулок, тупик) – 3 м, смежной с земельным	при наличии установленных документации по планировке территории красных линий, линии отступа от красных линий в целях определения мест допустимого размещения зданий, строений, сооружений (линии регулирования застройки) расстояние до места допустимого размещения объекта капитального строительства от границы земельного участка, смежной с

1	2	3	4	5	6	7	8
						участком, землями или земельными участками, находящимися в государственной и муниципальной собственности – 3 м	линией объекта улично-дорожной сети не подлежит применению <*> <***>
2.	Предоставление коммунальных услуг (3.1.1)	размещение зданий и сооружений, обеспечивающих поставку воды, тепла, электричества, газа, отвод канализационных стоков, очистку и уборку объектов недвижимости (котельных, водозаборов, очистных сооружений, насосных станций, водопроводов, линий электропередач, трансформаторных подстанций, газопроводов, линий связи, телефонных станций, канализаций, стоянок, гаражей и мастерских для обслуживания уборочной и аварийной техники, сооружений, необходимых для сбора и плавки снега)	не подлежит установлению	не подлежат установлению	не подлежит установлению	за исключением линейных объектов и входящих в их состав сооружений, расстояние до места допустимого размещения объекта капитального строительства от границы земельного участка, смежной с линией объекта улично-дорожной сети (улица, проспект, бульвар, шоссе) – 5 м; смежной с линией объекта улично-дорожной сети (проезд, переулок, тупик) – 3 м, смежной с земельным участком, землями или земельными участками, находящимися в государственной и муниципальной собственности – 3 м	при наличии установленных документацией по планировке территории красных линий, линии отступа от красных линий в целях определения мест допустимого размещения зданий, строений, сооружений (линии регулирования застройки) расстояние до места допустимого размещения объекта капитального строительства от границы земельного участка, смежной с линией объекта улично-дорожной сети не подлежит применению <*> <***>
3.	Административные здания организаций, обеспечивающих предоставление	размещение зданий, предназначенных для приема физических и юридических лиц в связи с	не подлежит установлению	не подлежат установлению	не подлежит установлению	за исключением линейных объектов и входящих в их состав сооружений, расстояние	при наличии установленных документацией по планировке территории

1	2	3	4	5	6	7	8
	коммунальных услуг (3.1.2)	предоставлением им коммунальных услуг				до места допустимого размещения объекта капитального строительства от границы земельного участка, смежной с линией объекта улично-дорожной сети (улица, проспект, бульвар, шоссе) – 5 м; смежной с линией объекта улично-дорожной сети (проезд, переулок, тупик) – 3 м, смежной с земельным участком, землями или земельными участками, находящимися в государственной и муниципальной собственности – 3 м	красных линий, линии отступа от красных линий в целях определения мест допустимого размещения зданий, строений, сооружений (линии регулирования застройки) расстояние до места допустимого размещения объекта капитального строительства от границы земельного участка, смежной с линией объекта улично-дорожной сети не подлежит применению <*> <***>
4.	Стоянка транспортных средств (4.9.2)	Размещение стоянок (парковок) легковых автомобилей и других мототранспортных средств, в том числе мотоциклов, мотороллеров, мотоклясок, мопедов, скутеров, за исключением встроенных, пристроенных и встроенно-пристроенных стоянок	не подлежит установлению	не подлежат установлению	не подлежит установлению	не подлежат установлению	<***>
5.	Связь (6.8)	размещение объектов связи, радиовещания, телевидения, включая	не подлежит установлению	не подлежат установлению	не подлежит установлению	за исключением линейных объектов и входящих в их состав	при наличии установленных документацией по

1	2	3	4	5	6	7	8
		воздушные радиорелейные, надземные и подземные кабельные линии связи, линии радиофикации, антенные поля, усилительные пункты на кабельных линиях связи, инфраструктуру спутниковой связи и телерадиовещания, за исключением объектов связи, размещение которых предусмотрено содержанием видов разрешенного использования с кодами 3.1.1, 3.2.3				сооружений, расстояние до места допустимого размещения объекта капитального строительства от границы земельного участка, смежной с линией объекта улично-дорожной сети (улица, проспект, бульвар, шоссе) – 5 м; смежной с линией объекта улично-дорожной сети (проезд, переулок, тупик) – 3 м, смежной с земельным участком, землями или земельными участками, находящимися в государственной и муниципальной собственности – 3 м	планировке территории красных линий, линии отступа от красных линий в целях определения мест допустимого размещения зданий, строений, сооружений (линии регулирования застройки) расстояние до места допустимого размещения объекта капитального строительства от границы земельного участка, смежной с линией объекта улично-дорожной сети не подлежит применению <*> <***>
6.	Земельные участки (территории) общего пользования (12.0)	земельные участки общего пользования. Содержание данного вида разрешенного использования включает в себя содержание видов разрешенного использования с кодами 12.0.1–12.0.2	не подлежит установлению	не подлежат установлению	не подлежит установлению	не подлежат установлению	<***>
7.	Улично-дорожная сеть (12.0.1)	размещение объектов улично-дорожной сети: автомобильных дорог, трамвайных путей и	не подлежит установлению	не подлежат установлению	не подлежит установлению	не подлежат установлению	<***>

1	2	3	4	5	6	7	8
		<p>пешеходных тротуаров в границах населенных пунктов, пешеходных переходов, бульваров, площадей, проездов, велодорожек и объектов велотранспортной и инженерной инфраструктуры; размещение придорожных стоянок (парковок) транспортных средств в границах городских улиц и дорог, за исключением предусмотренных видами разрешенного использования с кодами 2.7.1, 4.9, 7.2.3, а также некапитальных сооружений, предназначенных для охраны транспортных средств</p>					
8.	<p>Благоустройство территории (12.0.2)</p>	<p>размещение декоративных, технических, планировочных, конструктивных устройств, элементов озеленения, различных видов оборудования и оформления, малых архитектурных форм, некапитальных нестационарных строений и сооружений, информационных щитов и</p>	<p>не подлежит установлению</p>	<p>не подлежат установлению</p>	<p>не подлежит установлению</p>	<p>не подлежат установлению</p>	<p><***></p>

1	2	3	4	5	6	7	8
		указателей, применяемых как составные части благоустройства территории, общественных туалетов					
Условно разрешенные виды использования территориальной зоны «ИТ-2. Зона инженерной инфраструктуры»							
9.	Хранение автотранспорта (2.7.1)	размещение отдельно стоящих и пристроенных гаражей, в том числе подземных, предназначенных для хранения автотранспорта, в том числе с разделением на машино-места, за исключением гаражей, размещение которых предусмотрено содержанием видов разрешенного использования с кодами 2.7.2, 4.9	для гаражей боксового типа, отдельно стоящих, в том числе в гаражных, гаражно-строительных кооперативах количество этажей – 2, из них этажность – 1; 5 – для подземных стоянок; 5 – для наземных стоянок	минимальная площадь земельного участка – 16 кв.м, максимальная площадь земельного участка – подлежит установлению	не подлежит установлению	для гаражей боксового типа, отдельно стоящих расстояние до стены объекта капитального строительства от границ земельного участка не нормируется. Расстояние до стены подземной автостоянки от границы земельного участка, смежной с линией объекта улично-дорожной сети, не нормируется, смежной с земельным участком, землями или земельными участками, находящимися в государственной и муниципальной собственности – 1 м. Для наземных автостоянок расстояние до стены объекта капитального строительства от границы земельного участка, смежной с линией объекта улично-	при наличии установленных документацией по планировке территории красных линий, линии отступа от красных линий в целях определения мест допустимого размещения зданий, строений, сооружений (линии регулирования застройки) расстояние до места допустимого размещения объекта капитального строительства от границы земельного участка, смежной с линией объекта улично-дорожной сети не подлежит применению <*> <***>

1	2	3	4	5	6	7	8
						<p>дорожной сети (улица, проспект, бульвар, шоссе) – 5 м; смежной с линией объекта улично-дорожной сети (проезд, переулок, тупик) – 3 м, смежной с земельным участком, землями или земельными участками, находящимися в государственной и муниципальной собственности – 3 м</p>	
10.	<p>Деловое управление (4.1)</p>	<p>размещение объектов капитального строительства с целью: размещения объектов управленческой деятельности, не связанной с государственным или муниципальным управлением и оказанием услуг, а также с целью обеспечения совершения сделок, не требующих передачи товара в момент их совершения между организациями, в том числе биржевая деятельность (за исключением банковской и страховой деятельности)</p>	<p>количество этажей – 8, из них этажность – 5</p>	<p>не подлежат установлению</p>	60	<p>расстояние до места допустимого размещения объекта капитального строительства от границы земельного участка, смежной с линией объекта улично-дорожной сети (улица, проспект, бульвар, шоссе) – 5 м; смежной с линией объекта улично-дорожной сети (проезд, переулок, тупик) – 3 м, смежной с земельным участком, землями или земельными участками, находящимися в государственной и муниципальной собственности – 3 м</p>	<p>при наличии установленных документацией по планировке территории красных линий, линии отступа от красных линий в целях определения мест допустимого размещения зданий, строений, сооружений (линии регулирования застройки) расстояние до места допустимого размещения объекта капитального строительства от границы земельного участка, смежной с линией объекта улично-дорожной сети не подлежит применению</p>

1	2	3	4	5	6	7	8
							<*> <***>
11.	Служебные гаражи (4.9)	размещение постоянных или временных гаражей, стоянок для хранения служебного автотранспорта, используемого в целях осуществления видов деятельности, предусмотренных видами разрешенного использования с кодами 3.0, 4.0, а также для стоянки и хранения транспортных средств общего пользования, в том числе в депо	для гаражей боксового типа, отдельно стоящих количество этажей – 2, из них этажность – 1; 5 – для подземных стоянок; 5 – для наземных стоянок	не подлежат установлению	90	расстояние до места допустимого размещения объекта капитального строительства от границы земельного участка, смежной с линией объекта улично-дорожной сети (улица, проспект, бульвар, шоссе) – 5 м; смежной с линией объекта улично-дорожной сети (проезд, переулок, тупик) – 3 м, смежной с земельным участком, землями или земельными участками, находящимися в государственной и муниципальной собственности – 3 м. Расстояние до стены подземной автостоянки от границы земельного участка, смежной с линией объекта улично-дорожной сети, не нормируется, смежной с земельным участком, землями или земельными участками, находящимися в государственной и	при наличии установленных документацией по планировке территории красных линий, линии отступа от красных линий в целях определения мест допустимого размещения зданий, строений, сооружений (линии регулирования застройки) расстояние до места допустимого размещения объекта капитального строительства от границы земельного участка, смежной с линией объекта улично-дорожной сети не подлежит применению <*> <***>

1	2	3	4	5	6	7	8
						муниципальной собственности – 1 м	
12.	Склады (6.9)	размещение сооружений, имеющих назначение по временному хранению, распределению и перевалке грузов (за исключением хранения стратегических запасов), не являющихся частями производственных комплексов, на которых был создан груз: промышленные базы, склады, погрузочные терминалы и доки, нефтехранилища и нефтеналивные станции, газовые хранилища и обслуживающие их газоконденсатные и газоперекачивающие станции, элеваторы и продовольственные склады, за исключением железнодорожных перевалочных складов	не подлежит установлению	не подлежат установлению	60	расстояние до места допустимого размещения объекта капитального строительства от границы земельного участка, смежной с линией объекта улично-дорожной сети (улица, проспект, бульвар, шоссе) – 5 м; смежной с линией объекта улично-дорожной сети (проезд, переулок, тупик) – 3 м, смежной с земельным участком, землями или земельными участками, находящимися в государственной и муниципальной собственности – 3 м	при наличии установленных документацией по планировке территории красных линий, линии отступа от красных линий в целях определения мест допустимого размещения зданий, строений, сооружений (линии регулирования застройки) расстояние до места допустимого размещения объекта капитального строительства от границы земельного участка, смежной с линией объекта улично-дорожной сети не подлежит применению <***> <***>
13.	Складские площадки (6.9.1)	временное хранение, распределение и перевалка грузов (за исключением хранения стратегических запасов) на открытом воздухе	не подлежит установлению	не подлежат установлению	не подлежит установлению	не подлежат установлению	<***>
14.	Обеспечение внутреннего	размещение объектов капитального	не подлежит установлению	не подлежат установлению	не подлежит установлению	расстояние до места допустимого	при наличии установленных

1	2	3	4	5	6	7	8
	правопорядка (8.3)	строительства, необходимых для подготовки и поддержания в готовности органов внутренних дел, Росгвардии и спасательных служб, в которых существует военизированная служба; размещение объектов гражданской обороны, за исключением объектов гражданской обороны, являющихся частями производственных зданий				размещения объекта капитального строительства от границы земельного участка, смежной с линией объекта улично-дорожной сети (улица, проспект, бульвар, шоссе) – 5 м; смежной с линией объекта улично-дорожной сети (проезд, переулок, тупик) – 3 м, смежной с земельным участком, землями или земельными участками, находящимися в государственной и муниципальной собственности – 3 м	документацией по планировке территории красных линий, линии отступа от красных линий в целях определения мест допустимого размещения зданий, строений, сооружений (линии регулирования застройки) расстояние до места допустимого размещения объекта капитального строительства от границы земельного участка, смежной с линией объекта улично-дорожной сети не подлежит применению <*> <***>
Вспомогательные виды разрешенного использования территориальной зоны «ИТ-2. Зона инженерной инфраструктуры»							
15.	Предоставление коммунальных услуг (3.1.1)	размещение зданий и сооружений, обеспечивающих поставку воды, тепла, электричества, газа, отвод канализационных стоков, очистку и уборку объектов недвижимости (котельных, водозаборов, очистных сооружений, насосных станций, водопроводов, линий электропередач,	не подлежит установлению	не подлежат установлению	не подлежит установлению	не подлежат установлению	<***>

1	2	3	4	5	6	7	8
		<p>трансформаторных подстанций, газопроводов, линий связи, телефонных станций, канализаций, стоянок, гаражей и мастерских для обслуживания уборочной и аварийной техники, сооружений, необходимых для сбора и плавки снега)</p>					
16.	<p>Благоустройство территории (12.0.2)</p>	<p>размещение декоративных, технических, планировочных, конструктивных устройств, элементов озеленения, различных видов оборудования и оформления, малых архитектурных форм, некапитальных нестационарных строений и сооружений, информационных щитов и указателей, применяемых как составные части благоустройства территории, общественных туалетов</p>	<p>не подлежит установлению</p>	<p>не подлежат установлению</p>	<p>не подлежит установлению</p>	<p>не подлежат установлению</p>	<p><***></p>

<*> 1. При наличии утвержденной документации по планировке территории:

1) расстояние до места допустимого размещения объекта капитального строительства определяется от красной линии улицы, проспекта, бульвара, шоссе – 5 м; проезда, переулка, тупика – 3 м;

при наличии установленной линии отступа от красных линий в целях определения мест допустимого размещения зданий, строений, сооружений (линии регулирования застройки) данное расстояние не подлежит установлению;

для гаражей для собственных нужд и подземной части объекта капитального строительства минимальные отступы от красной линии улично-дорожной сети – не подлежат установлению;

2) минимальные отступы от красной линии, установленной вне объектов улично-дорожной сети в целях строительства (реконструкции) сооружений инженерной инфраструктуры – не подлежат установлению.

2. В случае реконструкции объектов капитального строительства в условиях сложившейся застройки допускается сохранение существующих отступов объекта капитального строительства от границы земельного участка, смежной с линией улично-дорожной сети, смежной с землями государственной или муниципальной собственности, а от границ смежных земельных участков по письменному согласию правообладателей земельных участков или объектов капитального строительства.

3. В случае строительства или реконструкции объекта капитального строительства место допустимого размещения данного объекта не может пересекать границы земельного участка и (или) установленные красные линии.

<***> Иные предельные параметры разрешенного строительства, реконструкции объектов капитального строительства, относящиеся ко всем видам разрешенного использования зоны ИТ-2:

1. При размещении зданий, строений и сооружений в данной территориальной зоне должны соблюдаться установленные законодательством нормы пожарной безопасности, обеспечения санитарно-эпидемиологического благополучия населения, нормативные противопожарные и санитарно-эпидемиологические разрывы между зданиями, строениями и сооружениями, в том числе и расположенными на смежных земельных участках, а также технические регламенты, национальные стандарты и правила.

В случае реконструкции объекта капитального строительства, построенного до вступления в силу настоящих Правил, допускается сохранение существующих параметров объекта капитального строительства, если такая реконструкция не приводит к изменению внешних объемно-пространственных характеристик объекта, без дополнительных разрешений и согласований.

2. Минимальные расстояния от зданий, сооружений, коммуникаций,

инженерных сетей до деревьев с диаметром кроны до 5 метров и кустарников приведены в таблице 66.

Таблица 66

Сооружение, здание, коммуникация, инженерная сеть	Расстояния до оси растения, м	
	дерева	кустарника
От наружных стен зданий и сооружений	5,0	1,5
От края тротуаров	0,7	0,5
От края проезжей части, улиц, кромок укрепленных полос, обочины дорог и бровок канав	2,0	1,0
От мачт и опор осветительной сети, колонн и эстакад	4,0	-
От подошвы откосов, террас	1,0	0,5
От подошвы и внутренней грани подпорных стенок	3,0	1,0
От подземных сетей:		
газопровода, канализации	1,5	-
Теплотрасс	2,0	1,0
водопровода, дренажа	2,0	-
силовых кабелей и кабелей связи	2,0	0,7

Приведенные в таблице 66 нормы относятся к деревьям с диаметром кроны не более 5 метров и должны быть соответственно увеличены для деревьев большего диаметра на расстояние, превышающее диаметр кроны в 5 метров.

До границы смежного земельного участка расстояния по санитарно-бытовым условиям должны быть не менее: от стволов высокорослых деревьев – 4 метров, от стволов среднерослых деревьев – 2 метров, от кустарников – 1 метра.

3. Нормы расчета стоянок автомобилей для объектов данной территориальной зоны определяются в соответствии с таблицей 67.

Таблица 67

№ п/п	Виды объекта	Расчетная единица	Число машино-мест и (или) парковочных мест на расчетную единицу
1.	Учреждения управления, кредитно-финансовые и юридические учреждения (деловое управление, банковская и страховая деятельность)	100 работающих	6
	в том числе с залами для посетителей		12

4. Допустимые площади озелененной территории земельных участков для объектов данной территориальной зоны (за исключением коммунальных объектов, объектов транспорта) составляют 10 и более процентов.

К озелененной территории земельного участка относятся части участка и (или) объекта капитального строительства, которые не заняты временными сооружениями, тротуарами или проездами с твердым покрытием и при этом полностью или частично покрыты зелеными насаждениями, доступными для всех пользователей объектов, расположенных на земельном участке.

Озелененная территория земельного участка может быть оборудована: площадками отдыха, детскими площадками, открытыми спортивными площадками, грунтовыми пешеходными дорожками, другими подобными объектами. Площадь, занимаемая объектами, которыми может быть оборудована озелененная территория земельного участка, не должна превышать 50 процентов площади озелененной территории.

Допускается частичное размещение элементов благоустройства и озеленения на эксплуатируемой кровле, при этом приоритетное значение имеет размещение элементов благоустройства и озеленения на уровне земли.

Не подлежит установлению площадь озелененной территории для земельных участков (территории) общего пользования.

Статья 53. ИТ-3. Зона объектов улично-дорожной сети

Зона выделена для размещения объектов автомобильного транспорта и установления санитарно-защитных зон и санитарных разрывов таких объектов, установления полос отвода автомобильных дорог, а также размещения объектов дорожного сервиса и дорожного хозяйства, объектов благоустройства при условии соответствия требованиям законодательства о безопасности движения.

Виды разрешенного использования земельных участков и объектов капитального строительства зоны объектов улично-дорожной сети приведены в таблице 68 настоящих Правил.

Таблица 68

№ п/п	Наименование вида разрешенного использования земельного участка (код (числовое обозначение) вида разрешенного использования земельного участка)	Характеристика вида разрешенного использования	Предельные размеры земельных участков и предельные параметры разрешенного строительства, реконструкции объектов капитального строительства				
			Предельное количество этажей зданий, строений, сооружений	Предельные (минимальные и (или) максимальные) размеры земельных участков, в том числе их площадь, кв. м	Максимальный процент застройки в границах земельного участка	Минимальные отступы от границ земельных участков	Иные предельные параметры
1	2	3	4	5	6	7	8
Основные виды разрешенного использования территориальной зоны «ИТ-3. Зона объектов улично-дорожной сети»							
1.	Стоянка транспортных средств (4.9.2)	Размещение стоянок (парковок) легковых автомобилей и других мототранспортных средств, в том числе мотоциклов, мотороллеров, мотоколясок, мопедов, скутеров, за исключением встроенных, пристроенных и встроенно-пристроенных стоянок	не подлежит установлению	не подлежат установлению	не подлежит установлению	не подлежат установлению	<***>
2.	Связь (6.8)	размещение объектов связи, радиовещания, телевидения, включая воздушные радиорелейные, надземные и подземные кабельные линии связи, линии радиофикации, антенные поля, усилительные пункты на кабельных линиях	не подлежит установлению	не подлежат установлению	не подлежит установлению	за исключением линейных объектов и входящих в их состав сооружений, расстояние до места допустимого размещения объекта капитального строительства от	при наличии установленных документацией по планировке территории красных линий, линии отступа от красных линий в целях определения мест допустимого размещения

1	2	3	4	5	6	7	8
		<p>связи, инфраструктуру спутниковой связи и телерадиовещания, за исключением объектов связи, размещение которых предусмотрено содержанием видов разрешенного использования с кодами 3.1.1, 3.2.3</p>				<p>границы земельного участка, смежной с линией объекта улично-дорожной сети (улица, проспект, бульвар, шоссе) – 5 м; смежной с линией объекта улично-дорожной сети (проезд, переулок, тупик) – 3 м, смежной с земельным участком, землями или земельными участками, находящимися в государственной и муниципальной собственности – 3 м</p>	<p>зданий, строений, сооружений (линии регулирования застройки) расстояние до места допустимого размещения объекта капитального строительства от границы земельного участка, смежной с линией объекта улично-дорожной сети не подлежит применению <*> <***></p>
3.	<p>Автомобильный транспорт (7.2)</p>	<p>размещение зданий и сооружений автомобильного транспорта. Содержание данного вида разрешенного использования включает в себя содержание видов разрешенного использования с кодами 7.2.1–7.2.3</p>	не подлежит установлению	не подлежат установлению	не подлежит установлению	<p>расстояние до места допустимого размещения объекта капитального строительства от границы земельного участка, смежной с линией объекта улично-дорожной сети (улица, проспект, бульвар, шоссе) – 5 м; смежной с линией объекта улично-дорожной сети (проезд, переулок, тупик) – 3 м, смежной с земельным участком, землями или земельными участками, находящимися в</p>	<p>при наличии установленных документацией по планировке территории красных линий, линии отступа от красных линий в целях определения мест допустимого размещения зданий, строений, сооружений (линии регулирования застройки) расстояние до места допустимого размещения объекта капитального строительства от границы земельного участка, смежной с линией объекта улично-дорожной сети не подлежит применению</p>

1	2	3	4	5	6	7	8
						государственной и муниципальной собственности – 3 м	<*> <***>
4.	Размещение автомобильных дорог (7.2.1)	размещение автомобильных дорог за пределами населенных пунктов и технически связанных с ними сооружений, придорожных стоянок (парковок) транспортных средств в границах городских улиц и дорог, за исключением предусмотренных видами разрешенного использования с кодами 2.7.1, 4.9, 7.2.3, а также некапитальных сооружений, предназначенных для охраны транспортных средств; размещение объектов, предназначенных для размещения постов органов внутренних дел, ответственных за безопасность дорожного движения	не подлежит установлению	не подлежат установлению	не подлежит установлению	не подлежат установлению	<***>
5.	Обслуживание перевозок пассажиров (7.2.2)	размещение зданий и сооружений, предназначенных для обслуживания пассажиров, за исключением объектов капитального строительства, размещение которых предусмотрено содержанием вида разрешенного использования с кодом 7.6	не подлежит установлению	не подлежат установлению	не подлежит установлению	расстояние до места допустимого размещения объекта капитального строительства от границы земельного участка, смежной с линией объекта улично-дорожной сети (улица, проспект, бульвар, шоссе) – 5 м;	при наличии установленных документацией по планировке территории красных линий, линии отступа от красных линий в целях определения мест допустимого размещения зданий, строений, сооружений (линии регулирования застройки)

1	2	3	4	5	6	7	8
						смежной с линией объекта улично-дорожной сети (проезд, переулок, тупик) – 3 м, смежной с земельным участком, землями или земельными участками, находящимися в государственной и муниципальной собственности – 3 м	расстояние до места допустимого размещения объекта капитального строительства от границы земельного участка, смежной с линией объекта улично-дорожной сети не подлежит применению <*> <***>
6.	Стоянки транспорта общего пользования (7.2.3)	размещение стоянок транспортных средств, осуществляющих перевозки людей по установленному маршруту	не подлежит установлению	не подлежат установлению	не подлежит установлению	не подлежат установлению	<***>
7.	Земельные участки (территории) общего пользования (12.0)	земельные участки общего пользования. Содержание данного вида разрешенного использования включает в себя содержание видов разрешенного использования с кодами 12.0.1–12.0.2	не подлежит установлению	не подлежат установлению	не подлежит установлению	не подлежат установлению	<***>
8.	Улично-дорожная сеть (12.0.1)	размещение объектов улично-дорожной сети: автомобильных дорог, трамвайных путей и пешеходных тротуаров в границах населенных пунктов, пешеходных переходов, бульваров, площадей, проездов, велодорожек и объектов велотранспортной и инженерной инфраструктуры;	не подлежит установлению	не подлежат установлению	не подлежит установлению	не подлежат установлению	<***>

1	2	3	4	5	6	7	8
		размещение придорожных стоянок (парковок) транспортных средств в границах городских улиц и дорог, за исключением предусмотренных видами разрешенного использования с кодами 2.7.1, 4.9, 7.2.3, а также некапитальных сооружений, предназначенных для охраны транспортных средств					
9.	Благоустройство территории (12.0.2)	размещение декоративных, технических, планировочных, конструктивных устройств, элементов озеленения, различных видов оборудования и оформления, малых архитектурных форм, некапитальных нестационарных строений и сооружений, информационных щитов и указателей, применяемых как составные части благоустройства территории, общественных туалетов	не подлежит установлению	не подлежат установлению	не подлежит установлению	не подлежат установлению	<***>
Условно разрешенные виды использования территориальной зоны «ИТ-3. Зона объектов улично-дорожной сети»							
10.	Хранение автотранспорта (2.7.1)	размещение отдельно стоящих и пристроенных гаражей, в том числе подземных, предназначенных для хранения автотранспорта, в том числе с разделением на машино-места,	для гаражей боксового типа, отдельно стоящих, в том числе в гаражных,	минимальная площадь земельного участка – 16 кв.м, максимальная	не подлежит установлению	для гаражей боксового типа, отдельно стоящих расстояние до стены объекта капитального строительства от границ земельного участка не	при наличии установленных документацией по планировке территории красных линий, линии отступа от красных линий

1	2	3	4	5	6	7	8
		за исключением гаражей, размещение которых предусмотрено содержанием видов разрешенного использования с кодами 2.7.2, 4.9	гаражно-строительных кооперативах количество этажей – 2, из них этажность – 1; 5 – для подземных стоянок; 5– для наземных стоянок	площадь земельного участка – подлежит установлению		<p>нормируется.</p> <p>Расстояние до стены подземной автостоянки от границы земельного участка, смежной с линией объекта улично-дорожной сети, не нормируется, смежной с земельным участком, землями или земельными участками, находящимися в государственной и муниципальной собственности – 1 м.</p> <p>Для наземных автостоянок расстояние до стены объекта капитального строительства от границы земельного участка, смежной с линией объекта улично-дорожной сети (улица, проспект, бульвар, шоссе) – 5 м; смежной с линией объекта улично-дорожной сети (проезд, переулок, тупик) – 3 м, смежной с земельным участком, землями или земельными участками, находящимися в государственной и муниципальной собственности – 3 м</p>	<p>в целях определения мест допустимого размещения зданий, строений, сооружений (линии регулирования застройки) расстояние до места допустимого размещения объекта капитального строительства от границы земельного участка, смежной с линией объекта улично-дорожной сети не подлежит применению</p> <p><*> <***></p>

1	2	3	4	5	6	7	8
11.	Коммунальное обслуживание (3.1)	размещение зданий и сооружений в целях обеспечения физических и юридических лиц коммунальными услугами. Содержание данного вида разрешенного использования включает в себя содержание видов разрешенного использования с кодами 3.1.1–3.1.2	надземных этажей – 3; подземных этажей – 3	не подлежат установлению	не подлежит установлению	за исключением линейных объектов и входящих в их состав сооружений, расстояние до места допустимого размещения объекта капитального строительства от границы земельного участка, смежной с линией объекта улично-дорожной сети (улица, проспект, бульвар, шоссе) – 5 м; смежной с линией объекта улично-дорожной сети (проезд, переулок, тупик) – 3 м, смежной с земельным участком, землями или земельными участками, находящимися в государственной и муниципальной собственности – 3 м	при наличии установленных документацией по планировке территории красных линий, линии отступа от красных линий в целях определения мест допустимого размещения зданий, строений, сооружений (линии регулирования застройки) расстояние до места допустимого размещения объекта капитального строительства от границы земельного участка, смежной с линией объекта улично-дорожной сети не подлежит применению <*> <***>
12.	Предоставление коммунальных услуг (3.1.1)	размещение зданий и сооружений, обеспечивающих поставку воды, тепла, электричества, газа, отвод канализационных стоков, очистку и уборку объектов недвижимости (котельных, водозаборов, очистных сооружений, насосных станций, водопроводов, линий электропередач,	надземных этажей – 3; подземных этажей – 3	не подлежат установлению	не подлежит установлению	за исключением линейных объектов и входящих в их состав сооружений, расстояние до места допустимого размещения объекта капитального строительства от границы земельного участка, смежной с линией объекта улично-	при наличии установленных документацией по планировке территории красных линий, линии отступа от красных линий в целях определения мест допустимого размещения зданий, строений, сооружений (линии регулирования застройки)

1	2	3	4	5	6	7	8
		<p>трансформаторных подстанций, газопроводов, линий связи, телефонных станций, канализаций, стоянок, гаражей и мастерских для обслуживания уборочной и аварийной техники, сооружений, необходимых для сбора и плавки снега)</p>				<p>дорожной сети (улица, проспект, бульвар, шоссе) – 5 м; смежной с линией объекта улично-дорожной сети (проезд, переулок, тупик) – 3 м, смежной с земельным участком, землями или земельными участками, находящимися в государственной и муниципальной собственности – 3 м</p>	<p>расстояние до места допустимого размещения объекта капитального строительства от границы земельного участка, смежной с линией объекта улично-дорожной сети не подлежит применению <*> <***></p>
13.	<p>Административные здания организаций, обеспечивающих предоставление коммунальных услуг (3.1.2)</p>	<p>размещение зданий, предназначенных для приема физических и юридических лиц в связи с предоставлением им коммунальных услуг</p>	<p>надземных этажей – 3; подземных этажей – 3</p>	<p>не подлежат установлению</p>	<p>не подлежит установлению</p>	<p>за исключением линейных объектов и входящих в их состав сооружений, расстояние до места допустимого размещения объекта капитального строительства от границы земельного участка, смежной с линией объекта улично-дорожной сети (улица, проспект, бульвар, шоссе) – 5 м; смежной с линией объекта улично-дорожной сети (проезд, переулок, тупик) – 3 м, смежной с земельным участком, землями или земельными участками, находящимися в</p>	<p>при наличии установленных документацией по планировке территории красных линий, линии отступа от красных линий в целях определения мест допустимого размещения зданий, строений, сооружений (линии регулирования застройки) расстояние до места допустимого размещения объекта капитального строительства от границы земельного участка, смежной с линией объекта улично-дорожной сети не подлежит применению <*> <***></p>

1	2	3	4	5	6	7	8
						государственной и муниципальной собственности – 3 м	
14.	Служебные гаражи (4.9)	размещение постоянных или временных гаражей, стоянок для хранения служебного автотранспорта, используемого в целях осуществления видов деятельности, предусмотренных видами разрешенного использования с кодами 3.0, 4.0, а также для стоянки и хранения транспортных средств общего пользования, в том числе в депо	для гаражей боксового типа, отдельно стоящих количество этажей – 2, из них этажность – 1; 5 – для подземных стоянок; 5 – для наземных стоянок	не подлежат установлению	90	расстояние до места допустимого размещения объекта капитального строительства от границы земельного участка, смежной с линией объекта улично-дорожной сети (улица, проспект, бульвар, шоссе) – 5 м; смежной с линией объекта улично-дорожной сети (проезд, переулок, тупик) – 3 м, смежной с земельным участком, землями или земельными участками, находящимися в государственной и муниципальной собственности – 3 м. Расстояние до стены подземной автостоянки от границы земельного участка, смежной с линией объекта улично-дорожной сети, не нормируется, смежной с земельным участком, землями или земельными участками, находящимися в	при наличии установленных документацией по планировке территории красных линий, линии отступа от красных линий в целях определения мест допустимого размещения зданий, строений, сооружений (линии регулирования застройки) расстояние до места допустимого размещения объекта капитального строительства от границы земельного участка, смежной с линией объекта улично-дорожной сети не подлежит применению <*> <***>

1	2	3	4	5	6	7	8
						государственной и муниципальной собственности – 1 м	
15.	Заправка транспортных средств (4.9.1.1)	размещение автозаправочных станций; размещение магазинов сопутствующей торговли, зданий для организации общественного питания в качестве объектов дорожного сервиса	количество этажей – 5, из них этажность – 2	не подлежат установлению	не подлежит установлению	расстояние до места допустимого размещения объекта капитального строительства от границы земельного участка, смежной с линией объекта улично-дорожной сети (улица, проспект, бульвар, шоссе) – 5 м; смежной с линией объекта улично-дорожной сети (проезд, переулок, тупик) – 3 м, смежной с земельным участком, землями или земельными участками, находящимися в государственной и муниципальной собственности – 3 м	при наличии установленных документацией по планировке территории красных линий, линии отступа от красных линий в целях определения мест допустимого размещения зданий, строений, сооружений (линии регулирования застройки) расстояние до места допустимого размещения объекта капитального строительства от границы земельного участка, смежной с линией объекта улично-дорожной сети не подлежит применению <*> <***>
16.	Автомобильные мойки (4.9.1.3)	размещение автомобильных моек, а также размещение магазинов сопутствующей торговли	количество этажей – 5, из них этажность – 2	не подлежат установлению	не подлежит установлению	расстояние до места допустимого размещения объекта капитального строительства от границы земельного участка, смежной с линией объекта улично-дорожной сети (улица, проспект, бульвар,	при наличии установленных документацией по планировке территории красных линий, линии отступа от красных линий в целях определения мест допустимого размещения зданий, строений, сооружений (линии

1	2	3	4	5	6	7	8
						шоссе) – 5 м; смежной с линией объекта улично- дорожной сети (проезд, переулок, тупик) – 3 м, смежной с земельным участком, землями или земельными участками, находящимися в государственной и муниципальной собственности – 3 м	регулирования застройки) расстояние до места допустимого размещения объекта капитального строительства от границы земельного участка, смежной с линией объекта улично-дорожной сети не подлежит применению <*> <***>
17.	Ремонт автомобилей (4.9.1.4)	размещение мастерских, предназначенных для ремонта и обслуживания автомобилей, и прочих объектов дорожного сервиса, а также размещение магазинов сопутствующей торговли	количество этажей – 5, из них этажность – 2	не подлежат установлению	не подлежит установлению	расстояние до места допустимого размещения объекта капитального строительства от границы земельного участка, смежной с линией объекта улично- дорожной сети (улица, проспект, бульвар, шоссе) – 5 м; смежной с линией объекта улично- дорожной сети (проезд, переулок, тупик) – 3 м, смежной с земельным участком, землями или земельными участками, находящимися в государственной и муниципальной собственности – 3 м	при наличии установленных документацией по планировке территории красных линий, линии отступа от красных линий в целях определения мест допустимого размещения зданий, строений, сооружений (линии регулирования застройки) расстояние до места допустимого размещения объекта капитального строительства от границы земельного участка, смежной с линией объекта улично-дорожной сети не подлежит применению <*> <***>
18.	Внеуличный	размещение сооружений,	не подлежит	не подлежат	не подлежит	не подлежат	<***>

1	2	3	4	5	6	7	8
	транспорт (7.6)	необходимых для эксплуатации метрополитена, в том числе наземных путей метрополитена, посадочных станций, межстанционных переходов для пассажиров, электродепо, вентиляционных шахт; размещение наземных сооружений иных видов внеуличного транспорта (монорельсового транспорта, подвесных канатных дорог, фуникулеров)	установлению	установлению	установлению	установлению	
19.	Обеспечение внутреннего правопорядка (8.3)	размещение объектов капитального строительства, необходимых для подготовки и поддержания в готовности органов внутренних дел, Росгвардии и спасательных служб, в которых существует военизированная служба; размещение объектов гражданской обороны, за исключением объектов гражданской обороны, являющихся частями производственных зданий	не подлежит установлению	не подлежат установлению	не подлежит установлению	расстояние до места допустимого размещения объекта капитального строительства от границы земельного участка, смежной с линией объекта улично-дорожной сети (улица, проспект, бульвар, шоссе) – 5 м; смежной с линией объекта улично-дорожной сети (проезд, переулок, тупик) – 3 м, смежной с земельным участком, землями или земельными участками, находящимися в государственной и муниципальной собственности – 3 м	при наличии установленных документацией по планировке территории красных линий, линии отступа от красных линий в целях определения мест допустимого размещения зданий, строений, сооружений (линии регулирования застройки) расстояние до места допустимого размещения объекта капитального строительства от границы земельного участка, смежной с линией объекта улично-дорожной сети не подлежит применению <*> <***>

1	2	3	4	5	6	7	8
20.	Резервные леса (10.4)	деятельность, связанная с охраной лесов	не подлежит установлению	не подлежат установлению	не подлежит установлению	не подлежат установлению	не подлежат установлению
21.	Гидротехнические сооружения (11.3)	размещение гидротехнических сооружений, необходимых для эксплуатации водохранилищ (плотин, водосборов, водозаборных, водовыпускных и других гидротехнических сооружений, судопропускных сооружений, рыбозащитных и рыбопропускных сооружений, берегозащитных сооружений)	не подлежит установлению	не подлежат установлению	не подлежит установлению	не подлежат установлению	не подлежат установлению
Вспомогательные виды разрешенного использования территориальной зоны «ИТ-3. Зона объектов улично-дорожной сети»							
22.	Предоставление коммунальных услуг (3.1.1)	размещение зданий и сооружений, обеспечивающих поставку воды, тепла, электричества, газа, отвод канализационных стоков, очистку и уборку объектов недвижимости (котельных, водозаборов, очистных сооружений, насосных станций, водопроводов, линий электропередач, трансформаторных подстанций, газопроводов, линий связи, телефонных станций, канализаций, стоянок, гаражей и мастерских для обслуживания уборочной и аварийной техники, сооружений, необходимых для сбора и плавки снега)	не подлежит установлению	не подлежат установлению	не подлежит установлению	не подлежат установлению	<***>

1	2	3	4	5	6	7	8
23.	Благоустройство территории (12.0.2)	размещение декоративных, технических, планировочных, конструктивных устройств, элементов озеленения, различных видов оборудования и оформления, малых архитектурных форм, некапитальных нестационарных строений и сооружений, информационных щитов и указателей, применяемых как составные части благоустройства территории, общественных туалетов	не подлежит установлению	не подлежат установлению	не подлежит установлению	не подлежат установлению	<***>

<*> 1. При наличии утвержденной документации по планировке территории:

1) расстояние до места допустимого размещения объекта капитального строительства определяется от красной линии улицы, проспекта, бульвара, шоссе – 5 м; проезда, переулка, тупика – 3 м;

при наличии установленной линии отступа от красных линий в целях определения мест допустимого размещения зданий, строений, сооружений (линии регулирования застройки) данное расстояние не подлежит установлению;

для гаражей для собственных нужд и подземной части объекта капитального строительства минимальные отступы от красной линии улично-дорожной сети – не подлежат установлению;

2) минимальные отступы от красной линии, установленной вне объектов улично-дорожной сети в целях строительства (реконструкции) сооружений инженерной инфраструктуры – не подлежат установлению.

2. В случае реконструкции объектов капитального строительства в условиях сложившейся застройки допускается сохранение существующих отступов объекта капитального строительства от границы земельного участка, смежной с линией улично-дорожной сети, смежной с землями государственной или муниципальной собственности, а от границ смежных земельных участков по письменному согласию правообладателей земельных участков или объектов капитального строительства.

3. В случае строительства или реконструкции объекта капитального строительства место допустимого размещения данного объекта не может пересекать границы земельного участка и (или) установленные красные линии.

<***> Иные предельные параметры разрешенного строительства, реконструкции объектов капитального строительства, относящиеся ко всем видам разрешенного использования зоны ИТ-3:

1. При размещении зданий, строений и сооружений в данной территориальной зоне должны соблюдаться установленные законодательством нормы пожарной безопасности, обеспечения санитарно-эпидемиологического благополучия населения, нормативные противопожарные и санитарно-эпидемиологические разрывы между зданиями, строениями и сооружениями, в том числе и расположенными на смежных земельных участках, а также технические регламенты, национальные стандарты и правила.

В случае реконструкции объекта капитального строительства, построенного до вступления в силу настоящих Правил, допускается сохранение существующих параметров объекта капитального строительства, если такая реконструкция не приводит к изменению внешних объемно-пространственных характеристик объекта, без дополнительных разрешений и согласований.

2. Минимальные расстояния от зданий, сооружений, коммуникаций, инженерных сетей до деревьев с диаметром кроны до 5 метров и кустарников приведены в таблице 69.

Таблица 69

Сооружение, здание, коммуникация, инженерная сеть	Расстояния до оси растения, м	
	деревя	кустарника
От наружных стен зданий и сооружений	5,0	1,5
От края тротуаров	0,7	0,5
От края проезжей части, улиц, кромок укрепленных полос, обочины дорог и бровок канав	2,0	1,0
От мачт и опор осветительной сети, колонн и эстакад	4,0	-
От подошвы откосов, террас	1,0	0,5
От подошвы и внутренней грани подпорных стенок	3,0	1,0
От подземных сетей:		
газопровода, канализации	1,5	-
теплотрасс	2,0	1,0
водопровода, дренажа	2,0	-
силовых кабелей и кабелей связи	2,0	0,7

Приведенные в таблице 69 нормы относятся к деревьям с диаметром кроны не более 5 метров и должны быть соответственно увеличены для деревьев большего диаметра на расстояние, превышающее диаметр кроны в 5 метров.

До границы смежного земельного участка расстояния по санитарно-бытовым условиям должны быть не менее: от стволов высокорослых деревьев – 4 метров, от стволов среднерослых деревьев – 2 метров, от кустарников – 1 метра.

Глава 14. ЗОНЫ РЕКРЕАЦИОННОГО НАЗНАЧЕНИЯ

Статья 54. Р-1. Зона озелененных территорий общего пользования (городские леса)

Зона выделена для обеспечения правовых условий сохранения и использования существующего природного ландшафта и создания

экологически чистой окружающей среды в интересах здоровья населения, сохранения и воспроизводства лесов, обеспечения их рационального использования в соответствии с требованиями федерального законодательства.

Виды разрешенного использования земельных участков и объектов капитального строительства зоны озелененных территорий общего пользования (городские леса) приведены в таблице 70 настоящих Правил.

Таблица 70

№ п/п	Наименование вида разрешенного использования земельного участка (код (числовое обозначение) вида разрешенного использования земельного участка)	Характеристика вида разрешенного использования	Предельные размеры земельных участков и предельные параметры разрешенного строительства, реконструкции объектов капитального строительства				
			Предельное количество этажей зданий, строений, сооружений	Предельные (минимальные и (или) максимальные) размеры земельных участков, в том числе их площадь, кв. м	Максимальный процент застройки в границах земельного участка	Минимальные отступы от границ земельных участков	Иные предельные параметры
1	2	3	4	5	6	7	8
Основные виды разрешенного использования территориальной зоны «Р-1. Зона озелененных территорий общего пользования (городские леса)»							
1.	Деятельность по особой охране и изучению природы (9.0)	сохранение и изучение растительного и животного мира путем создания особо охраняемых природных территорий, в границах которых хозяйственная деятельность, кроме деятельности, связанной с охраной и изучением природы, не допускается (государственные природные заповедники, национальные и природные парки, памятники природы, дендрологические парки, ботанические сады, оранжереи)	не подлежит установлению	не подлежат установлению	не подлежит установлению	не подлежат установлению	не подлежат установлению
2.	Охрана природных территорий (9.1)	сохранение отдельных естественных качеств окружающей природной среды	не подлежит установлению	не подлежат установлению	не подлежит установлению	не подлежат установлению	не подлежат установлению

1	2	3	4	5	6	7	8
		<p>путем ограничения хозяйственной деятельности в данной зоне, в частности: создание и уход за запретными полосами, создание и уход за защитными лесами, в том числе городскими лесами, лесами в лесопарках, и иная хозяйственная деятельность, разрешенная в защитных лесах, соблюдение режима использования природных ресурсов в заказниках, сохранение свойств земель, являющихся особо ценными</p>					
3.	Резервные леса (10.4)	деятельность, связанная с охраной лесов	не подлежит установлению	не подлежат установлению	не подлежит установлению	не подлежат установлению	не подлежат установлению
Условно разрешенные виды использования территориальной зоны «Р-1. Зона озелененных территорий общего пользования (городские леса)»							
4.	Обеспечение деятельности в области гидрометеорологии и смежных с ней областях (3.9.1)	<p>размещение объектов капитального строительства, предназначенных для наблюдений за физическими и химическими процессами, происходящими в окружающей среде, определения ее гидрометеорологических, агрометеорологических и гелиогеофизических характеристик, уровня загрязнения атмосферного воздуха, почв, водных объектов, в том числе по гидробиологическим показателям, и околоземного -</p>	не подлежит установлению	не подлежат установлению	не подлежит установлению	не подлежат установлению	не подлежат установлению

1	2	3	4	5	6	7	8
		космического пространства, зданий и сооружений, используемых в области гидрометеорологии и смежных с ней областях (доплеровские метеорологические радиолокаторы, гидрологические посты и другие)					
5.	Благоустройство территории (12.0.2)	размещение декоративных, технических, планировочных, конструктивных устройств, элементов озеленения, различных видов оборудования и оформления, малых архитектурных форм, некапитальных нестационарных строений и сооружений, информационных щитов и указателей, применяемых как составные части благоустройства территории, общественных туалетов	не подлежит установлению	не подлежат установлению	не подлежит установлению	не подлежат установлению	не подлежат установлению
Вспомогательные виды разрешенного использования территориальной зоны «Р-1. Зона озелененных территорий общего пользования (городские леса)»							
6.	Благоустройство территории (12.0.2)	размещение декоративных, технических, планировочных, конструктивных устройств, элементов озеленения, различных видов оборудования и оформления, малых архитектурных форм, некапитальных нестационарных строений и сооружений, информационных щитов и	не подлежит установлению	не подлежат установлению	не подлежит установлению	не подлежат установлению	не подлежат установлению

1	2	3	4	5	6	7	8
		указателей, применяемых как составные части благоустройства территории, общественных туалетов					

Статья 55. Р-2. Зона озелененных территорий общего пользования (лесопарки, сады, скверы, бульвары)

Зона выделена для обеспечения правовых условий сохранения и использования существующего природного ландшафта и создания экологически чистой окружающей среды в интересах здоровья населения посредством устройства парков, скверов, бульваров, садов.

Озелененные территории общего пользования – территории, используемые, создаваемые для рекреации и ориентированные на потребности населения муниципального образования.

Виды разрешенного использования земельных участков и объектов капитального строительства зоны озелененных территорий общего пользования (лесопарки, сады, скверы, бульвары) приведены в таблице 71 настоящих Правил.

Таблица 71

№ п/п	Наименование вида разрешенного использования земельного участка (код (числовое обозначение) вида разрешенного использования земельного участка)	Характеристика вида разрешенного использования	Предельные размеры земельных участков и предельные параметры разрешенного строительства, реконструкции объектов капитального строительства				
			Предельное количество этажей зданий, строений, сооружений	Предельные (минимальные и (или) максимальные) размеры земельных участков, в том числе их площадь, кв. м	Максимальный процент застройки в границах земельного участка	Минимальные отступы от границ земельных участков	Иные предельные параметры
1	2	3	4	5	6	7	8
Основные виды разрешенного использования территориальной зоны «Р-2. Зона озелененных территорий общего пользования (лесопарки, сады, скверы, бульвары)»							
1.	Деятельность по особой охране и изучению природы (9.0)	сохранение и изучение растительного и животного мира путем создания особо охраняемых природных территорий, в границах которых хозяйственная деятельность, кроме деятельности, связанной с охраной и изучением природы, не допускается (государственные природные заповедники, национальные и природные парки, памятники природы, дендрологические парки, ботанические сады, оранжереи)	не подлежит установлению	не подлежат установлению	не подлежит установлению	не подлежат установлению	не подлежат установлению
2.	Охрана природных	сохранение отдельных	не подлежит	не подлежат	не подлежит	не подлежат	не подлежат

1	2	3	4	5	6	7	8
	территорий (9.1)	естественных качеств окружающей природной среды путем ограничения хозяйственной деятельности в данной зоне, в частности: создание и уход за запретными полосами, создание и уход за защитными лесами, в том числе городскими лесами, лесами в лесопарках, и иная хозяйственная деятельность, разрешенная в защитных лесах, соблюдение режима использования природных ресурсов в заказниках, сохранение свойств земель, являющихся особо ценными	установлению	установлению	установлению	установлению	установлению
3.	Резервные леса (10.4)	деятельность, связанная с охраной лесов	не подлежит установлению	не подлежат установлению	не подлежит установлению	не подлежат установлению	не подлежат установлению
4.	Земельные участки (территории) общего пользования (12.0)	земельные участки общего пользования. Содержание данного вида разрешенного использования включает в себя содержание видов разрешенного использования с кодами 12.0.1–12.0.2	не подлежит установлению	не подлежат установлению	не подлежит установлению	не подлежат установлению	не подлежат установлению
5.	Улично-дорожная сеть (12.0.1)	размещение объектов улично-дорожной сети: автомобильных дорог, трамвайных путей и пешеходных тротуаров в границах населенных пунктов, пешеходных переходов, бульваров, площадей,	не подлежит установлению	не подлежат установлению	не подлежит установлению	не подлежат установлению	не подлежат установлению

1	2	3	4	5	6	7	8
		<p>проездов, велодорожек и объектов велотранспортной и инженерной инфраструктуры;</p> <p>размещение придорожных стоянок (парковок) транспортных средств в границах городских улиц и дорог, за исключением предусмотренных видами разрешенного использования с кодами 2.7.1, 4.9, 7.2.3, а также некапитальных сооружений, предназначенных для охраны транспортных средств</p>					
6.	Благоустройство территории (12.0.2)	<p>размещение декоративных, технических, планировочных, конструктивных устройств, элементов озеленения, различных видов оборудования и оформления, малых архитектурных форм, некапитальных нестационарных строений и сооружений, информационных щитов и указателей, применяемых как составные части благоустройства территории, общественных туалетов</p>	не подлежит установлению	не подлежат установлению	не подлежит установлению	не подлежат установлению	не подлежат установлению
Условно разрешенные виды использования территориальной зоны «Р-2. Зона озелененных территорий общего пользования (лесопарки, сады, скверы, бульвары)»							
7.	Предоставление коммунальных услуг (3.1.1)	размещение зданий и сооружений, обеспечивающих поставку воды, тепла,	не подлежит установлению	не подлежат установлению	не подлежит установлению	за исключением линейных объектов и входящих в их состав	при наличии установленных документацией по

1	2	3	4	5	6	7	8
		<p>электричества, газа, отвод канализационных стоков, очистку и уборку объектов недвижимости (котельных, водозаборов, очистных сооружений, насосных станций, водопроводов, линий электропередач, трансформаторных подстанций, газопроводов, линий связи, телефонных станций, канализаций, стоянок, гаражей и мастерских для обслуживания уборочной и аварийной техники, сооружений, необходимых для сбора и плавки снега)</p>				<p>сооружений, расстояние до места допустимого размещения объекта капитального строительства от границы земельного участка, смежной с линией объекта улично-дорожной сети (улица, проспект, бульвар, шоссе) – 5 м; смежной с линией объекта улично-дорожной сети (проезд, переулок, тупик) – 3 м, смежной с земельным участком, землями или земельными участками, находящимися в государственной и муниципальной собственности – 3 м</p>	<p>планировке территории красных линий, линии отступа от красных линий в целях определения мест допустимого размещения зданий, строений, сооружений (линии регулирования застройки) расстояние до места допустимого размещения объекта капитального строительства от границы земельного участка, смежной с линией объекта улично-дорожной сети не подлежит применению <*> <***></p>
8.	<p>Обеспечение деятельности в области гидрометеорологии и смежных с ней областях (3.9.1)</p>	<p>размещение объектов капитального строительства, предназначенных для наблюдений за физическими и химическими процессами, происходящими в окружающей среде, определения ее гидрометеорологических, агрометеорологических и гелиогеофизических характеристик, уровня загрязнения атмосферного воздуха, почв, водных объектов, в том числе по</p>	<p>не подлежит установлению</p>	<p>не подлежат установлению</p>	<p>не подлежит установлению</p>	<p>расстояние до места допустимого размещения объекта капитального строительства от границы земельного участка, смежной с линией объекта улично-дорожной сети (улица, проспект, бульвар, шоссе) – 5 м; смежной с линией объекта улично-дорожной сети (проезд,</p>	<p>при наличии установленных документацией по планировке территории красных линий, линии отступа от красных линий в целях определения мест допустимого размещения зданий, строений, сооружений (линии регулирования застройки) расстояние до места допустимого</p>

1	2	3	4	5	6	7	8
		гидробиологическим показателям, и околоземного - космического пространства, зданий и сооружений, используемых в области гидрометеорологии и смежных с ней областях (доплеровские метеорологические радиолокаторы, гидрологические посты и другие)				переулок, тупик) – 3 м, смежной с земельным участком, землями или земельными участками, находящимися в государственной и муниципальной собственности – 3 м	размещения объекта капитального строительства от границы земельного участка, смежной с линией объекта улично-дорожной сети не подлежит применению <*> <***>
9.	Обеспечение спортивно-зрелищных мероприятий (5.1.1)	размещение спортивно-зрелищных зданий и сооружений, имеющих специальные места для зрителей от 500 мест (стадионов, дворцов спорта, ледовых дворцов, ипподромов)	количество этажей – 6, из них этажность – 3	не подлежат установлению	не подлежит установлению	расстояние до места допустимого размещения объекта капитального строительства от границы земельного участка, смежной с линией объекта улично-дорожной сети (улица, проспект, бульвар, шоссе) – 5 м; смежной с линией объекта улично-дорожной сети (проезд, переулок, тупик) – 3 м, смежной с земельным участком, землями или земельными участками, находящимися в государственной и муниципальной собственности – 3 м	при наличии установленных документацией по планировке территории красных линий, линии отступа от красных линий в целях определения мест допустимого размещения зданий, строений, сооружений (линии регулирования застройки) расстояние до места допустимого размещения объекта капитального строительства от границы земельного участка, смежной с линией объекта улично-дорожной сети не подлежит применению <*> <***>

1	2	3	4	5	6	7	8
10.	Обеспечение занятий спортом в помещениях (5.1.2)	размещение спортивных клубов, спортивных залов, бассейнов, физкультурно-оздоровительных комплексов в зданиях и сооружениях	количество этажей – 6, из них этажность – 3	не подлежат установлению	на уровне поверхности земли – 60, ниже отметки земли – 90	расстояние до места допустимого размещения объекта капитального строительства от границы земельного участка, смежной с линией объекта улично-дорожной сети (улица, проспект, бульвар, шоссе) – 5 м; смежной с линией объекта улично-дорожной сети (проезд, переулок, тупик) – 3 м, смежной с земельным участком, землями или земельными участками, находящимися в государственной и муниципальной собственности – 3 м	при наличии установленных документацией по планировке территории красных линий, линии отступа от красных линий в целях определения мест допустимого размещения зданий, строений, сооружений (линии регулирования застройки) расстояние до места допустимого размещения объекта капитального строительства от границы земельного участка, смежной с линией объекта улично-дорожной сети не подлежит применению <***> <***>
11.	Площадки для занятий спортом (5.1.3)	размещение площадок для занятия спортом и физкультурой на открытом воздухе (физкультурные площадки, беговые дорожки, поля для спортивной игры)	не подлежит установлению	не подлежат установлению	не подлежит установлению	не подлежат установлению	<***>
12.	Оборудованные площадки для занятий спортом (5.1.4)	размещение сооружений для занятия спортом и физкультурой на открытом воздухе (теннисные корты,	не подлежит установлению	не подлежат установлению	не подлежит установлению	не подлежат установлению	<***>

1	2	3	4	5	6	7	8
		автодромы, мотодромы, трамплины, спортивные стрельбища)					
13.	Спортивные базы (5.1.7)	размещение спортивных баз и лагерей, в которых осуществляется спортивная подготовка длительно проживающих в них лиц	количество этажей – 6, из них этажность – 3	не подлежат установлению	не подлежит установлению	расстояние до места допустимого размещения объекта капитального строительства от границы земельного участка, смежной с линией объекта улично-дорожной сети (улица, проспект, бульвар, шоссе) – 5 м; смежной с линией объекта улично-дорожной сети (проезд, переулок, тупик) – 3 м, смежной с земельным участком, землями или земельными участками, находящимися в государственной и муниципальной собственности – 3 м	при наличии установленных документацией по планировке территории красных линий, линии отступа от красных линий в целях определения мест допустимого размещения зданий, строений, сооружений (линии регулирования застройки) расстояние до места допустимого размещения объекта капитального строительства от границы земельного участка, смежной с линией объекта улично-дорожной сети не подлежит применению <*> <***>
14.	Природно-познавательный туризм (5.2)	размещение баз и палаточных лагерей для проведения походов и экскурсий по ознакомлению с природой, пеших и конных прогулок, устройство троп и дорожек, размещение щитов с	не подлежит установлению	не подлежат установлению	не подлежит установлению	не подлежат установлению	<***>

1	2	3	4	5	6	7	8
		<p>познавательными сведениями об окружающей природной среде;</p> <p>осуществление необходимых природоохранных и природовосстановительных мероприятий</p>					
15.	Связь (6.8)	<p>размещение объектов связи, радиовещания, телевидения, включая воздушные радиорелейные, надземные и подземные кабельные линии связи, линии радиофикации, антенные поля, усилительные пункты на кабельных линиях связи, инфраструктуру спутниковой связи и телерадиовещания, за исключением объектов связи, размещение которых предусмотрено содержанием видов разрешенного использования с кодами 3.1.1, 3.2.3</p>	не подлежит установлению	не подлежат установлению	не подлежит установлению	<p>за исключением линейных объектов и входящих в их состав сооружений, расстояние до места допустимого размещения объекта капитального строительства от границы земельного участка, смежной с линией объекта улично-дорожной сети (улица, проспект, бульвар, шоссе) – 5 м;</p> <p>смежной с линией объекта улично-дорожной сети (проезд, переулок, тупик) – 3 м,</p> <p>смежной с земельным участком, землями или земельными участками, находящимися в государственной и муниципальной собственности – 3 м</p>	<p>при наличии установленных документацией по планировке территории красных линий, линии отступа от красных линий в целях определения мест допустимого размещения зданий, строений, сооружений (линии регулирования застройки) расстояние до места допустимого размещения объекта капитального строительства от границы земельного участка, смежной с линией объекта улично-дорожной сети не подлежит применению</p> <p><*></p> <p><***></p>
16.	Обеспечение внутреннего правопорядка (8.3)	размещение объектов капитального строительства, необходимых для подготовки и	не подлежит установлению	не подлежат установлению	не подлежит установлению	расстояние до места допустимого размещения объекта	при наличии установленных документацией по

1	2	3	4	5	6	7	8
		<p>поддержания в готовности органов внутренних дел, Росгвардии и спасательных служб, в которых существует военизированная служба; размещение объектов гражданской обороны, за исключением объектов гражданской обороны, являющихся частями производственных зданий</p>				<p>капитального строительства от границы земельного участка, смежной с линией объекта улично-дорожной сети (улица, проспект, бульвар, шоссе) – 5 м; смежной с линией объекта улично-дорожной сети (проезд, переулок, тупик) – 3 м, смежной с земельным участком, землями или земельными участками, находящимися в государственной и муниципальной собственности – 3 м</p>	<p>планировке территории красных линий, линии отступа от красных линий в целях определения мест допустимого размещения зданий, строений, сооружений (линии регулирования застройки) расстояние до места допустимого размещения объекта капитального строительства от границы земельного участка, смежной с линией объекта улично-дорожной сети не подлежит применению <*> <***></p>
<p>Вспомогательные виды разрешенного использования территориальной зоны «Р-2. Зона озелененных территорий общего пользования (лесопарки, сады, скверы, бульвары)»</p>							
17.	<p>Предоставление коммунальных услуг (3.1.1)</p>	<p>размещение зданий и сооружений, обеспечивающих поставку воды, тепла, электричества, газа, отвод канализационных стоков, очистку и уборку объектов недвижимости (котельных, водозаборов, очистных сооружений, насосных станций, водопроводов, линий электропередач, трансформаторных</p>	<p>не подлежит установлению</p>	<p>не подлежат установлению</p>	<p>не подлежит установлению</p>	<p>не подлежат установлению</p>	<p><***></p>

1	2	3	4	5	6	7	8
		подстанций, газопроводов, линий связи, телефонных станций, канализаций, стоянок, гаражей и мастерских для обслуживания уборочной и аварийной техники, сооружений, необходимых для сбора и плавки снега)					
18.	Благоустройство территории (12.0.2)	размещение декоративных, технических, планировочных, конструктивных устройств, элементов озеленения, различных видов оборудования и оформления, малых архитектурных форм, некапитальных нестационарных строений и сооружений, информационных щитов и указателей, применяемых как составные части благоустройства территории, общественных туалетов	не подлежит установлению	не подлежат установлению	не подлежит установлению	не подлежат установлению	<***>

<*> 1. При наличии утвержденной документации по планировке территории:

1) расстояние до места допустимого размещения объекта капитального строительства определяется от красной линии улицы, проспекта, бульвара, шоссе – 5 м; проезда, переулка, тупика – 3 м;

при наличии установленной линии отступа от красных линий в целях определения мест допустимого размещения зданий, строений, сооружений (линии регулирования застройки) данное расстояние не подлежит установлению;

для гаражей для собственных нужд и подземной части объекта капитального строительства минимальные отступы от красной линии улично-дорожной сети – не подлежат установлению;

2) минимальные отступы от красной линии, установленной вне объектов улично-дорожной сети в целях строительства (реконструкции) сооружений инженерной инфраструктуры – не подлежат установлению.

2. В случае реконструкции объектов капитального строительства в условиях сложившейся застройки допускается сохранение существующих отступов объекта капитального строительства от границы земельного участка, смежной с линией улично-дорожной сети, смежной с землями государственной или муниципальной собственности, а от границ смежных земельных участков по письменному согласию правообладателей земельных участков или объектов капитального строительства.

3. В случае строительства или реконструкции объекта капитального строительства место допустимого размещения данного объекта не может пересекать границы земельного участка и (или) установленные красные линии.

<***> Иные предельные параметры разрешенного строительства, реконструкции объектов капитального строительства, относящиеся ко всем видам разрешенного использования зоны Р-2:

1. При размещении зданий, строений и сооружений в данной территориальной зоне должны соблюдаться установленные законодательством нормы пожарной безопасности, обеспечения санитарно-эпидемиологического благополучия населения, нормативные противопожарные и санитарно-эпидемиологические разрывы между зданиями, строениями и сооружениями, в том числе и расположенными на смежных земельных участках, а также технические регламенты, национальные стандарты и правила.

В случае реконструкции объекта капитального строительства, построенного до вступления в силу настоящих Правил, допускается сохранение существующих параметров объекта капитального строительства, если такая реконструкция не приводит к изменению внешних объемно-пространственных характеристик объекта, без дополнительных разрешений и согласований.

2. На территории лесопарка возможно размещение и строительство

зданий и сооружений для обслуживания посетителей и эксплуатации лесопарка в границах зон размещения капитальных объектов парковой инфраструктуры, общая площадь застройки которых не должна превышать 7 процентов площади лесопарка, площадь, занятая в лесопарке аллеями, дорожками и площадями – не более 28 процентов, территория зеленых насаждений и водоемов в парке должна составлять не менее 65 процентов.

3. Максимальная высота зданий, строений, сооружений – не выше крон деревьев в радиусе 25 метров от места размещения здания, строения, сооружения, высота аттракционов не нормируется.

Статья 56. Р-3. Зона озелененных территорий специального назначения

Зона выделена для обеспечения правовых условий сохранения и использования существующего природного ландшафта и создания экологически чистой окружающей среды в интересах здоровья населения и включает в себя территории с насаждениями, выполняющими функции защиты территорий от оползневых явлений, от предприятий, имеющих негативное влияние на окружающую среду, и для защиты почв от деградации.

Виды разрешенного использования земельных участков и объектов капитального строительства зоны озелененных территорий специального назначения приведены в таблице 72 настоящих Правил.

Таблица 72

№ п/п	Наименование вида разрешенного использования земельного участка (код (числовое обозначение) вида разрешенного использования земельного участка)	Характеристика вида разрешенного использования	Предельные размеры земельных участков и предельные параметры разрешенного строительства, реконструкции объектов капитального строительства				
			Предельное количество этажей зданий, строений, сооружений	Предельные (минимальные и (или) максимальные) размеры земельных участков, в том числе их площадь, кв. м	Максимальный процент застройки в границах земельного участка	Минимальные отступы от границ земельных участков	Иные предельные параметры
1	2	3	4	5	6	7	8
Основные виды разрешенного использования территориальной зоны «Р-3. Зона озелененных территорий специального назначения»							
1.	Деятельность по особой охране и изучению природы (9.0)	сохранение и изучение растительного и животного мира путем создания особо охраняемых природных территорий, в границах которых хозяйственная деятельность, кроме деятельности, связанной с охраной и изучением природы, не допускается (государственные природные заповедники, национальные и природные парки, памятники природы, дендрологические парки, ботанические сады, оранжереи)	не подлежит установлению	не подлежат установлению	не подлежит установлению	не подлежат установлению	не подлежат установлению
2.	Охрана природных	сохранение отдельных	не подлежит	не подлежат	не подлежит	не подлежат	не подлежат

1	2	3	4	5	6	7	8
	территорий (9.1)	естественных качеств окружающей природной среды путем ограничения хозяйственной деятельности в данной зоне, в частности: создание и уход за запретными полосами, создание и уход за защитными лесами, в том числе городскими лесами, лесами в лесопарках, и иная хозяйственная деятельность, разрешенная в защитных лесах, соблюдение режима использования природных ресурсов в заказниках, сохранение свойств земель, являющихся особо ценными	установлению	установлению	установлению	установлению	установлению
3.	Резервные леса (10.4)	деятельность, связанная с охраной лесов	не подлежит установлению	не подлежат установлению	не подлежит установлению	не подлежат установлению	не подлежат установлению
Условно разрешенные виды использования территориальной зоны «Р-3. Зона озелененных территорий специального назначения»							
4.	Обеспечение деятельности в области гидрометеорологии и смежных с ней областях (3.9.1)	размещение объектов капитального строительства, предназначенных для наблюдений за физическими и химическими процессами, происходящими в окружающей среде, определения ее гидрометеорологических, агрометеорологических и гелиогеофизических характеристик, уровня загрязнения атмосферного	не подлежит установлению	не подлежат установлению	не подлежит установлению	не подлежат установлению	не подлежат установлению

1	2	3	4	5	6	7	8
		воздуха, почв, водных объектов, в том числе по гидробиологическим показателям, и околоземного - космического пространства, зданий и сооружений, используемых в области гидрометеорологии и смежных с ней областях (доплеровские метеорологические радиолокаторы, гидрологические посты и другие)					
5.	Благоустройство территории (12.0.2)	размещение декоративных, технических, планировочных, конструктивных устройств, элементов озеленения, различных видов оборудования и оформления, малых архитектурных форм, некапитальных нестационарных строений и сооружений, информационных щитов и указателей, применяемых как составные части благоустройства территории, общественных туалетов	не подлежит установлению	не подлежат установлению	не подлежит установлению	не подлежат установлению	не подлежат установлению
Вспомогательные виды разрешенного использования территориальной зоны «Р-3. Зона озелененных территорий специального назначения»							
6.	Благоустройство территории (12.0.2)	размещение декоративных, технических, планировочных, конструктивных устройств, элементов озеленения,	не подлежит установлению	не подлежат установлению	не подлежит установлению	не подлежат установлению	не подлежат установлению

1	2	3	4	5	6	7	8
		различных видов оборудования и оформления, малых архитектурных форм, некапитальных нестационарных строений и сооружений, информационных щитов и указателей, применяемых как составные части благоустройства территории, общественных туалетов					

Статья 57. Р-4. Иные рекреационные зоны

Зона предназначена для сохранения историко-градостроительной или природной среды объектов культурного наследия, в том числе памятников археологии.

Виды разрешенного использования земельных участков и объектов капитального строительства иных рекреационных зон приведены в таблице 73 настоящих Правил.

Таблица 73

№ п/п	Наименование вида разрешенного использования земельного участка (код (числовое обозначение) вида разрешенного использования земельного участка)	Характеристика вида разрешенного использования	Предельные размеры земельных участков и предельные параметры разрешенного строительства, реконструкции объектов капитального строительства				
			Предельное количество этажей зданий, строений, сооружений	Предельные (минимальные и (или) максимальные) размеры земельных участков, в том числе их площадь, кв. м	Максимальный процент застройки в границах земельного участка	Минимальные отступы от границ земельных участков	Иные показатели
1	2	3	4	5	6	7	8
Основные виды разрешенного использования территориальной зоны «Р-4. Иные рекреационные зоны»							
1.	Деятельность по особой охране и изучению природы (9.0)	сохранение и изучение растительного и животного мира путем создания особо охраняемых природных территорий, в границах которых хозяйственная деятельность, кроме деятельности, связанной с охраной и изучением природы, не допускается (государственные природные заповедники, национальные и природные парки, памятники природы, дендрологические парки, ботанические сады, оранжереи)	не подлежит установлению	не подлежат установлению	не подлежит установлению	не подлежат установлению	не подлежат установлению
2.	Охрана природных территорий (9.1)	сохранение отдельных естественных качеств окружающей природной среды	не подлежит установлению	не подлежат установлению	не подлежит установлению	не подлежат установлению	не подлежат установлению

1	2	3	4	5	6	7	8
		<p>путем ограничения хозяйственной деятельности в данной зоне, в частности: создание и уход за запретными полосами, создание и уход за защитными лесами, в том числе городскими лесами, лесами в лесопарках, и иная хозяйственная деятельность, разрешенная в защитных лесах, соблюдение режима использования природных ресурсов в заказниках, сохранение свойств земель, являющихся особо ценными</p>					
3.	Историко-культурная деятельность (9.3)	<p>сохранение и изучение объектов культурного наследия народов Российской Федерации (памятников истории и культуры), в том числе: объектов археологического наследия, достопримечательных мест, мест бытования исторических промыслов, производств и ремесел, недействующих военных и гражданских захоронений, объектов культурного наследия, хозяйственная деятельность, являющаяся историческим промыслом или ремеслом, а также хозяйственная деятельность, обеспечивающая познавательный туризм</p>	не подлежит установлению	не подлежат установлению	не подлежит установлению	не подлежат установлению	не подлежат установлению

1	2	3	4	5	6	7	8
4.	Резервные леса (10.4)	деятельность, связанная с охраной лесов	не подлежит установлению	не подлежат установлению	не подлежит установлению	не подлежат установлению	не подлежат установлению
Условно разрешенные виды использования территориальной зоны «Р-4. Иные рекреационные зоны»							
5.	Предоставление коммунальных услуг (3.1.1)	размещение зданий и сооружений, обеспечивающих поставку воды, тепла, электричества, газа, отвод канализационных стоков, очистку и уборку объектов недвижимости (котельных, водозаборов, очистных сооружений, насосных станций, водопроводов, линий электропередач, трансформаторных подстанций, газопроводов, линий связи, телефонных станций, канализаций, стоянок, гаражей и мастерских для обслуживания уборочной и аварийной техники, сооружений, необходимых для сбора и плавки снега)	количество этажей – 5, из них этажность – 2	не подлежат установлению	не подлежит установлению	за исключением линейных объектов и входящих в их состав сооружений, расстояние до места допустимого размещения объекта капитального строительства от границы земельного участка, смежной с линией объекта улично-дорожной сети (улица, проспект, бульвар, шоссе) – 5 м; смежной с линией объекта улично-дорожной сети (проезд, переулок, тупик) – 3 м, смежной с земельным участком, землями или земельными участками, находящимися в государственной и муниципальной собственности – 3 м	при наличии установленных документацией по планировке территории красных линий, линии отступа от красных линий в целях определения мест допустимого размещения зданий, строений, сооружений (линии регулирования застройки) расстояние до места допустимого размещения объекта капитального строительства от границы земельного участка, смежной с линией объекта улично-дорожной сети не подлежит применению <*> <***>
6.	Обеспечение деятельности в области гидрометеорологии и смежных с ней областях (3.9.1)	размещение объектов капитального строительства, предназначенных для наблюдений за физическими и химическими процессами, происходящими в окружающей	не подлежит установлению	не подлежат установлению	не подлежит установлению	расстояние до места допустимого размещения объекта капитального строительства от границы земельного	при наличии установленных документацией по планировке территории красных линий, линии отступа

1	2	3	4	5	6	7	8
		<p>среде, определения ее гидрометеорологических, агрометеорологических и гелиогеофизических характеристик, уровня загрязнения атмосферного воздуха, почв, водных объектов, в том числе по гидробиологическим показателям, и околоземного - космического пространства, зданий и сооружений, используемых в области гидрометеорологии и смежных с ней областях (доплеровские метеорологические радиолокаторы, гидрологические посты и другие)</p>				<p>участка, смежной с линией объекта улично-дорожной сети (улица, проспект, бульвар, шоссе) – 5 м; смежной с линией объекта улично-дорожной сети (проезд, переулок, тупик) – 3 м, смежной с земельным участком, землями или земельными участками, находящимися в государственной и муниципальной собственности – 3 м</p>	<p>от красных линий в целях определения мест допустимого размещения зданий, строений, сооружений (линии регулирования застройки) расстояние до места допустимого размещения объекта капитального строительства от границы земельного участка, смежной с линией объекта улично-дорожной сети не подлежит применению <*> <***></p>
7.	Обеспечение внутреннего правопорядка (8.3)	<p>размещение объектов капитального строительства, необходимых для подготовки и поддержания в готовности органов внутренних дел, Росгвардии и спасательных служб, в которых существует военизированная служба; размещение объектов гражданской обороны, за исключением объектов гражданской обороны, являющихся частями производственных зданий</p>	<p>количество этажей – 5, из них этажность – 2</p>	<p>не подлежат установлению</p>	<p>на уровне поверхности земли – 60, ниже отметки земли – 90</p>	<p>расстояние до места допустимого размещения объекта капитального строительства от границы земельного участка, смежной с линией объекта улично-дорожной сети (улица, проспект, бульвар, шоссе) – 5 м; смежной с линией объекта улично-дорожной сети (проезд, переулок, тупик) – 3 м, смежной с земельным участком, землями или</p>	<p>при наличии установленных документацией по планировке территории красных линий, линии отступа от красных линий в целях определения мест допустимого размещения зданий, строений, сооружений (линии регулирования застройки) расстояние до места допустимого размещения объекта капитального строительства от</p>

1	2	3	4	5	6	7	8
						земельными участками, находящимися в государственной и муниципальной собственности – 3 м	границы земельного участка, смежной с линией объекта улично-дорожной сети не подлежит применению <*> <***>
8.	Земельные участки (территории) общего пользования (12.0)	земельные участки общего пользования. Содержание данного вида разрешенного использования включает в себя содержание видов разрешенного использования с кодами 12.0.1–12.0.2	не подлежит установлению	не подлежат установлению	не подлежит установлению	не подлежат установлению	<***>
9.	Улично-дорожная сеть (12.0.1)	размещение объектов улично-дорожной сети: автомобильных дорог, трамвайных путей и пешеходных тротуаров в границах населенных пунктов, пешеходных переходов, бульваров, площадей, проездов, велодорожек и объектов велотранспортной и инженерной инфраструктуры; размещение придорожных стоянок (парковок) транспортных средств в границах городских улиц и дорог, за исключением предусмотренных видами разрешенного использования с кодами 2.7.1, 4.9, 7.2.3, а также некапитальных сооружений, предназначенных для охраны	не подлежит установлению	не подлежат установлению	не подлежит установлению	не подлежат установлению	<***>

1	2	3	4	5	6	7	8
		транспортных средств					
10.	Благоустройство территории (12.0.2)	размещение декоративных, технических, планировочных, конструктивных устройств, элементов озеленения, различных видов оборудования и оформления, малых архитектурных форм, некапитальных нестационарных строений и сооружений, информационных щитов и указателей, применяемых как составные части благоустройства территории, общественных туалетов	не подлежит установлению	не подлежат установлению	не подлежит установлению	не подлежат установлению	<***>
Вспомогательные виды разрешенного использования территориальной зоны «Р-4. Иные рекреационные зоны»							
11.	Благоустройство территории (12.0.2)	размещение декоративных, технических, планировочных, конструктивных устройств, элементов озеленения, различных видов оборудования и оформления, малых архитектурных форм, некапитальных нестационарных строений и сооружений, информационных щитов и указателей, применяемых как составные части благоустройства территории, общественных туалетов	не подлежит установлению	не подлежат установлению	не подлежит установлению	не подлежат установлению	<***>

<*> 1. При наличии утвержденной документации по планировке территории:

1) расстояние до места допустимого размещения объекта капитального строительства определяется от красной линии улицы, проспекта, бульвара, шоссе – 5 м; проезда, переулка, тупика – 3 м;

при наличии установленной линии отступа от красных линий в целях определения мест допустимого размещения зданий, строений, сооружений (линии регулирования застройки) данное расстояние не подлежит установлению;

для гаражей для собственных нужд и подземной части объекта капитального строительства минимальные отступы от красной линии улично-дорожной сети – не подлежат установлению;

2) минимальные отступы от красной линии, установленной вне объектов улично-дорожной сети в целях строительства (реконструкции) сооружений инженерной инфраструктуры – не подлежат установлению.

2. В случае реконструкции объектов капитального строительства в условиях сложившейся застройки допускается сохранение существующих отступов объекта капитального строительства от границы земельного участка, смежной с линией улично-дорожной сети, смежной с землями государственной или муниципальной собственности, а от границ смежных земельных участков по письменному согласию правообладателей земельных участков или объектов капитального строительства.

3. В случае строительства или реконструкции объекта капитального строительства место допустимого размещения данного объекта не может пересекать границы земельного участка и (или) установленные красные линии.

<***> Иные предельные параметры разрешенного строительства, реконструкции объектов капитального строительства, относящиеся ко всем видам разрешенного использования зоны Р-4:

1. При размещении зданий, строений и сооружений в данной территориальной зоне должны соблюдаться установленные законодательством нормы пожарной безопасности, обеспечения санитарно-эпидемиологического благополучия населения, нормативные противопожарные и санитарно-эпидемиологические разрывы между зданиями, строениями и сооружениями, в том числе и расположенными на смежных земельных участках, а также технические регламенты, национальные стандарты и правила.

В случае реконструкции объекта капитального строительства, построенного до вступления в силу настоящих Правил, допускается сохранение существующих параметров объекта капитального строительства, если такая реконструкция не приводит к изменению внешних объемно-пространственных характеристик объекта, без дополнительных разрешений и согласований.

2. На территории лесопарка возможно размещение и строительство зданий и сооружений для обслуживания посетителей и эксплуатации лесопарка в границах зон размещения капитальных объектов парковой инфраструктуры, общая площадь застройки которых не должна превышать 7 процентов площади лесопарка, площадь, занятая в лесопарке аллеями, дорожками и площадями – не более 28 процентов, территория зеленых насаждений и водоемов в парке должна составлять не менее 65 процентов.

3. Максимальная высота зданий, строений, сооружений – не выше крон деревьев в радиусе 25 метров от места размещения здания, строения, сооружения, высота аттракционов не нормируется.

Глава 15. ЗОНЫ РЕЖИМНЫХ ТЕРРИТОРИЙ

Статья 58. РО. Зона режимных территорий

Зона предназначена для размещения учреждений, объектов, в отношении которых устанавливается особый режим использования.

Виды разрешенного использования земельных участков и объектов капитального строительства зоны режимных территорий приведены в таблице 74 настоящих Правил.

Таблица 74

№ п/п	Наименование вида разрешенного использования земельного участка (код (числовое обозначение) вида разрешенного использования земельного участка)	Характеристика вида разрешенного использования	Предельные размеры земельных участков и предельные параметры разрешенного строительства, реконструкции объектов капитального строительства				
			Предельное количество этажей зданий, строений, сооружений	Предельные (минимальные и (или) максимальные) размеры земельных участков, в том числе их площадь, кв. м	Максимальный процент застройки в границах земельного участка	Минимальные отступы от границ земельных участков	Иные предельные параметры
1	2	3	4	5	6	7	8
Основные виды разрешенного использования территориальной зоны «РО. Зона режимных территорий»							
1.	Стоянка транспортных средств (4.9.2)	Размещение стоянок (парковок) легковых автомобилей и других мототранспортных средств, в том числе мотоциклов, мотороллеров, мотоколясок, мопедов, скутеров, за исключением встроенных, пристроенных и встроенно-пристроенных стоянок	не подлежит установлению	не подлежат установлению	не подлежит установлению	не подлежат установлению	<***>
2.	Обеспечение обороны и безопасности (8.0)	размещение объектов капитального строительства, необходимых для подготовки и поддержания в боевой готовности Вооруженных Сил Российской Федерации, других войск, воинских формирований и органов	не подлежит установлению	не подлежат установлению	не подлежит установлению	расстояние до места допустимого размещения объекта капитального строительства от границы земельного участка, смежной с линией объекта улично-	при наличии установленных документацией по планировке территории красных линий, линии отступа от красных линий в целях определения мест

1	2	3	4	5	6	7	8
		<p>управлений ими (размещение военных организаций, внутренних войск, учреждений и других объектов, дислокация войск и сил флота), проведение воинских учений и других мероприятий, направленных на обеспечение боевой готовности воинских частей; размещение зданий военных училищ, военных институтов, военных университетов, военных академий; размещение объектов, обеспечивающих осуществление таможенной деятельности</p>				<p>дорожной сети (улица, проспект, бульвар, шоссе) – 5 м; смежной с линией объекта улично-дорожной сети (проезд, переулок, тупик) – 3 м, смежной с земельным участком, землями или земельными участками, находящимися в государственной и муниципальной собственности – 3 м</p>	<p>допустимого размещения зданий, строений, сооружений (линии регулирования застройки) расстояние до места допустимого размещения объекта капитального строительства от границы земельного участка, смежной с линией объекта улично-дорожной сети не подлежит применению <*> <***></p>
3.	Обеспечение вооруженных сил (8.1)	<p>размещение объектов капитального строительства, предназначенных для разработки, испытания, производства ремонта или уничтожения вооружения, техники военного назначения и боеприпасов; обустройство земельных участков в качестве испытательных полигонов, мест уничтожения вооружения и захоронения отходов, возникающих в связи с использованием, производством, ремонтом или уничтожением вооружений или</p>	не подлежит установлению	не подлежат установлению	не подлежит установлению	<p>расстояние до места допустимого размещения объекта капитального строительства от границы земельного участка, смежной с линией объекта улично-дорожной сети (улица, проспект, бульвар, шоссе) – 5 м; смежной с линией объекта улично-дорожной сети (проезд, переулок, тупик) – 3 м, смежной с земельным участком, землями или земельными участками,</p>	<p>при наличии установленных документацией по планировке территории красных линий, линии отступа от красных линий в целях определения мест допустимого размещения зданий, строений, сооружений (линии регулирования застройки) расстояние до места допустимого размещения объекта капитального строительства от границы земельного</p>

1	2	3	4	5	6	7	8
		<p>боеприпасов; размещение объектов капитального строительства, необходимых для создания и хранения запасов материальных ценностей в государственном и мобилизационном резервах (хранилища, склады и другие объекты); размещение объектов, для обеспечения безопасности которых были созданы закрытые административно-территориальные образования</p>				<p>находящимися в государственной и муниципальной собственности – 3 м</p>	<p>участка, смежной с линией объекта улично-дорожной сети не подлежит применению <*> <***></p>
4.	<p>Обеспечение внутреннего правопорядка (8.3)</p>	<p>Размещение объектов капитального строительства, необходимых для подготовки и поддержания в готовности органов внутренних дел, Росгвардии и спасательных служб, в которых существует военизированная служба; размещение объектов гражданской обороны, за исключением объектов гражданской обороны, являющихся частями производственных зданий</p>	<p>не подлежит установлению</p>	<p>не подлежат установлению</p>	<p>не подлежит установлению</p>	<p>расстояние до места допустимого размещения объекта капитального строительства от границы земельного участка, смежной с линией объекта улично-дорожной сети (улица, проспект, бульвар, шоссе) - 5 м; смежной с линией объекта улично-дорожной сети (проезд, переулок, тупик) – 3 м, смежной с земельным участком, землями или земельными участками, находящимися в государственной и</p>	<p>при наличии установленных документацией по планировке территории красных линий, линии отступа от красных линий в целях определения мест допустимого размещения зданий, строений, сооружений (линии регулирования застройки) расстояние до места допустимого размещения объекта капитального строительства от границы земельного участка, смежной с линией объекта улично-</p>

1	2	3	4	5	6	7	8
						муниципальной собственности – 3 м	дорожной сети не подлежит применению <*> <*>
5.	Обеспечение деятельности по исполнению наказаний (8.4)	размещение объектов капитального строительства для создания мест лишения свободы (следственные изоляторы, тюрьмы, поселения)	не подлежит установлению	не подлежат установлению	не подлежит установлению	расстояние до места допустимого размещения объекта капитального строительства от границы земельного участка, смежной с линией объекта улично- дорожной сети (улица, проспект, бульвар, шоссе) – 5 м; смежной с линией объекта улично- дорожной сети (проезд, переулок, тупик) - 3 м, смежной с земельным участком, землями или земельными участками, находящимися в государственной и муниципальной собственности – 3 м	при наличии установленных документацией по планировке территории красных линий, линии отступа от красных линий в целях определения мест допустимого размещения зданий, строений, сооружений (линии регулирования застройки) расстояние до места допустимого размещения объекта капитального строительства от границы земельного участка, смежной с линией объекта улично- дорожной сети не подлежит применению <*> <*>
Условно разрешенные виды использования территориальной зоны «РО. Зона режимных территорий»							
6.	Коммунальное обслуживание (3.1)	размещение зданий и сооружений в целях обеспечения физических и	не подлежит установлению	не подлежат установлению	не подлежит установлению	за исключением линейных объектов и входящих в их состав	при наличии установленных документацией по

1	2	3	4	5	6	7	8
		<p>юридических лиц коммунальными услугами. Содержание данного вида разрешенного использования включает в себя содержание видов разрешенного использования с кодами 3.1.1–3.1.2</p>				<p>сооружений, расстояние до места допустимого размещения объекта капитального строительства от границы земельного участка, смежной с линией объекта улично-дорожной сети (улица, проспект, бульвар, шоссе) – 5 м; смежной с линией объекта улично-дорожной сети (проезд, переулок, тупик) – 3 м, смежной с земельным участком, землями или земельными участками, находящимися в государственной и муниципальной собственности – 3 м</p>	<p>планировке территории красных линий, линии отступа от красных линий в целях определения мест допустимого размещения зданий, строений, сооружений (линии регулирования застройки) расстояние до места допустимого размещения объекта капитального строительства от границы земельного участка, смежной с линией объекта улично-дорожной сети не подлежит применению <*> <***></p>
7.	<p>Предоставление коммунальных услуг (3.1.1)</p>	<p>размещение зданий и сооружений, обеспечивающих поставку воды, тепла, электричества, газа, отвод канализационных стоков, очистку и уборку объектов недвижимости (котельных, водозаборов, очистных сооружений, насосных станций, водопроводов, линий электропередач, трансформаторных подстанций, газопроводов,</p>	<p>не подлежит установлению</p>	<p>не подлежат установлению</p>	<p>не подлежит установлению</p>	<p>за исключением линейных объектов и входящих в их состав сооружений, расстояние до места допустимого размещения объекта капитального строительства от границы земельного участка, смежной с линией объекта улично-дорожной сети (улица, проспект, бульвар, шоссе) – 5 м;</p>	<p>при наличии установленных документацией по планировке территории красных линий, линии отступа от красных линий в целях определения мест допустимого размещения зданий, строений, сооружений (линии регулирования застройки) расстояние до места допустимого</p>

1	2	3	4	5	6	7	8
		линий связи, телефонных станций, канализаций, стоянок, гаражей и мастерских для обслуживания уборочной и аварийной техники, сооружений, необходимых для сбора и плавки снега)				смежной с линией объекта улично-дорожной сети (проезд, переулок, тупик) – 3 м, смежной с земельным участком, землями или земельными участками, находящимися в государственной и муниципальной собственности – 3 м	размещения объекта капитального строительства от границы земельного участка, смежной с линией объекта улично-дорожной сети не подлежит применению <*> <***>
8.	Административные здания организаций, обеспечивающих предоставление коммунальных услуг (3.1.2)	размещение зданий, предназначенных для приема физических и юридических лиц в связи с предоставлением им коммунальных услуг	не подлежит установлению	не подлежат установлению	не подлежит установлению	за исключением линейных объектов и входящих в их состав сооружений, расстояние до места допустимого размещения объекта капитального строительства от границы земельного участка, смежной с линией объекта улично-дорожной сети (улица, проспект, бульвар, шоссе) – 5 м; смежной с линией объекта улично-дорожной сети (проезд, переулок, тупик) – 3 м, смежной с земельным участком, землями или земельными участками, находящимися в государственной и муниципальной собственности – 3 м	при наличии установленных документацией по планировке территории красных линий, линии отступа от красных линий в целях определения мест допустимого размещения зданий, строений, сооружений (линии регулирования застройки) расстояние до места допустимого размещения объекта капитального строительства от границы земельного участка, смежной с линией объекта улично-дорожной сети не подлежит применению <*> <***>

1	2	3	4	5	6	7	8
9.	Религиозное использование (3.7)	размещение зданий и сооружений религиозного использования. Содержание данного вида разрешенного использования включает в себя содержание видов разрешенного использования с кодами 3.7.1–3.7.2	не подлежит установлению	не подлежат установлению	60	расстояние до места допустимого размещения объекта капитального строительства от границы земельного участка, смежной с линией объекта улично-дорожной сети (улица, проспект, бульвар, шоссе) – 5 м; смежной с линией объекта улично-дорожной сети (проезд, переулок, тупик) – 3 м, смежной с земельным участком, землями или земельными участками, находящимися в государственной и муниципальной собственности – 3 м	при наличии установленных документацией по планировке территории красных линий, линии отступа от красных линий в целях определения мест допустимого размещения зданий, строений, сооружений (линии регулирования застройки) расстояние до места допустимого размещения объекта капитального строительства от границы земельного участка, смежной с линией объекта улично-дорожной сети не подлежит применению <*> <***>
10.	Осуществление религиозных обрядов (3.7.1)	размещение зданий и сооружений, предназначенных для совершения религиозных обрядов и церемоний (в том числе церкви, соборы, храмы, часовни, мечети, молельные дома, синагоги)	не подлежит установлению	не подлежат установлению	60	расстояние до места допустимого размещения объекта капитального строительства от границы земельного участка, смежной с линией объекта улично-дорожной сети (улица, проспект, бульвар, шоссе) – 5 м;	при наличии установленных документацией по планировке территории красных линий, линии отступа от красных линий в целях определения мест допустимого размещения зданий, строений, сооружений

1	2	3	4	5	6	7	8
						смежной с линией объекта улично-дорожной сети (проезд, переулок, тупик) – 3 м, смежной с земельным участком, землями или земельными участками, находящимися в государственной и муниципальной собственности – 3 м	(линии регулирования застройки) расстояние до места допустимого размещения объекта капитального строительства от границы земельного участка, смежной с линией объекта улично-дорожной сети не подлежит применению <*> <*>
11.	Религиозное управление и образование (3.7.2)	размещение зданий, предназначенных для постоянного местонахождения духовных лиц, паломников и послушников в связи с осуществлением ими религиозной службы, а также для осуществления благотворительной и религиозной образовательной деятельности (монастыри, скиты, дома священнослужителей, воскресные и религиозные школы, семинарии, духовные училища)	не подлежит установлению	не подлежат установлению	60	расстояние до места допустимого размещения объекта капитального строительства от границы земельного участка, смежной с линией объекта улично-дорожной сети (улица, проспект, бульвар, шоссе) – 5 м; смежной с линией объекта улично-дорожной сети (проезд, переулок, тупик) – 3 м, смежной с земельным участком, землями или земельными участками, находящимися в государственной и муниципальной собственности – 3 м	при наличии установленных документацией по планировке территории красных линий, линии отступа от красных линий в целях определения мест допустимого размещения зданий, строений, сооружений (линии регулирования застройки) расстояние до места допустимого размещения объекта капитального строительства от границы земельного участка, смежной с линией объекта улично-дорожной сети не подлежит применению <*>

1	2	3	4	5	6	7	8
							<***>
12.	Деловое управление (4.1)	размещение объектов капитального строительства с целью: размещения объектов управленческой деятельности, не связанной с государственным или муниципальным управлением и оказанием услуг, а также с целью обеспечения совершения сделок, не требующих передачи товара в момент их совершения между организациями, в том числе биржевая деятельность (за исключением банковской и страховой деятельности)	количество этажей – 6, из них этажность – 3	не подлежат установлению	60	расстояние до места допустимого размещения объекта капитального строительства от границы земельного участка, смежной с линией объекта улично-дорожной сети (улица, проспект, бульвар, шоссе) – 5 м; смежной с линией объекта улично-дорожной сети (проезд, переулок, тупик) – 3 м, смежной с земельным участком, землями или земельными участками, находящимися в государственной и муниципальной собственности – 3 м	при наличии установленных документацией по планировке территории красных линий, линии отступа от красных линий в целях определения мест допустимого размещения зданий, строений, сооружений (линии регулирования застройки) расстояние до места допустимого размещения объекта капитального строительства от границы земельного участка, смежной с линией объекта улично-дорожной сети не подлежит применению <***> <***>
13.	Общественное питание (4.6)	размещение объектов капитального строительства в целях устройства мест общественного питания (рестораны, кафе, столовые, закусочные, бары)	количество этажей – 6, из них этажность – 3	не подлежат установлению	60	расстояние до места допустимого размещения объекта капитального строительства от границы земельного участка, смежной с линией объекта улично-дорожной сети (улица, проспект, бульвар,	при наличии установленных документацией по планировке территории красных линий, линии отступа от красных линий в целях определения мест допустимого размещения зданий,

1	2	3	4	5	6	7	8
						<p>шоссе) – 5 м; смежной с линией объекта улично- дорожной сети (проезд, переулок, тупик) – 3 м, смежной с земельным участком, землями или земельными участками, находящимися в государственной и муниципальной собственности – 3 м</p>	<p>строений, сооружений (линии регулирования застройки) расстояние до места допустимого размещения объекта капитального строительства от границы земельного участка, смежной с линией объекта улично- дорожной сети не подлежит применению <*> <***></p>
14.	Связь (6.8)	<p>размещение объектов связи, радиовещания, телевидения, включая воздушные радиорелейные, надземные и подземные кабельные линии связи, линии радификации, антенные поля, усилительные пункты на кабельных линиях связи, инфраструктуру спутниковой связи и телерадиовещания, за исключением объектов связи, размещение которых предусмотрено содержанием видов разрешенного использования с кодами 3.1.1, 3.2.3</p>	не подлежит установлению	не подлежат установлению	не подлежит установлению	<p>за исключением линейных объектов и входящих в их состав сооружений, расстояние до места допустимого размещения объекта капитального строительства от границы земельного участка, смежной с линией объекта улично- дорожной сети (улица, проспект, бульвар, шоссе) – 5 м; смежной с линией объекта улично- дорожной сети (проезд, переулок, тупик) – 3 м, смежной с земельным участком, землями или земельными участками, находящимися в</p>	<p>при наличии установленных документацией по планировке территории красных линий, линии отступа от красных линий в целях определения мест допустимого размещения зданий, строений, сооружений (линии регулирования застройки) расстояние до места допустимого размещения объекта капитального строительства от границы земельного участка, смежной с линией объекта улично- дорожной сети не подлежит применению</p>

1	2	3	4	5	6	7	8
						государственной и муниципальной собственности – 3 м	<*> <***>
15.	Резервные леса (10.4)	деятельность, связанная с охраной лесов	не подлежит установлению	не подлежат установлению	не подлежит установлению	не подлежат установлению	не подлежат установлению
16.	Благоустройство территории (12.0.2)	размещение декоративных, технических, планировочных, конструктивных устройств, элементов озеленения, различных видов оборудования и оформления, малых архитектурных форм, некапитальных нестационарных строений и сооружений, информационных щитов и указателей, применяемых как составные части благоустройства территории, общественных туалетов	не подлежит установлению	не подлежат установлению	не подлежит установлению	не подлежат установлению	не подлежат установлению
Вспомогательные виды разрешенного использования территориальной зоны «РО. Зона режимных территорий»							
17.	Предоставление коммунальных услуг (3.1.1)	размещение зданий и сооружений, обеспечивающих поставку воды, тепла, электричества, газа, отвод канализационных стоков, очистку и уборку объектов недвижимости (котельных, водозаборов, очистных сооружений, насосных станций, водопроводов, линий электропередач,	не подлежит установлению	не подлежат установлению	не подлежит установлению	не подлежат установлению	<***>

1	2	3	4	5	6	7	8
		<p>трансформаторных подстанций, газопроводов, линий связи, телефонных станций, канализаций, стоянок, гаражей и мастерских для обслуживания уборочной и аварийной техники, сооружений, необходимых для сбора и плавки снега)</p>					
18.	<p>Благоустройство территории (12.0.2)</p>	<p>размещение декоративных, технических, планировочных, конструктивных устройств, элементов озеленения, различных видов оборудования и оформления, малых архитектурных форм, некапитальных нестационарных строений и сооружений, информационных щитов и указателей, применяемых как составные части благоустройства территории, общественных туалетов</p>	<p>не подлежит установлению</p>	<p>не подлежат установлению</p>	<p>не подлежит установлению</p>	<p>не подлежат установлению</p>	<p><***></p>

<*> 1. При наличии утвержденной документации по планировке территории:

1) расстояние до места допустимого размещения объекта капитального строительства определяется от красной линии улицы, проспекта, бульвара, шоссе – 5 м; проезда, переулка, тупика – 3 м;

при наличии установленной линии отступа от красных линий в целях определения мест допустимого размещения зданий, строений, сооружений (линии регулирования застройки) данное расстояние не подлежит установлению;

для гаражей для собственных нужд и подземной части объекта капитального строительства минимальные отступы от красной линии улично-дорожной сети – не подлежат установлению;

2) минимальные отступы от красной линии, установленной вне объектов улично-дорожной сети в целях строительства (реконструкции) сооружений инженерной инфраструктуры – не подлежат установлению.

2. В случае реконструкции объектов капитального строительства в условиях сложившейся застройки допускается сохранение существующих отступов объекта капитального строительства от границы земельного участка, смежной с линией улично-дорожной сети, смежной с землями государственной или муниципальной собственности, а от границ смежных земельных участков по письменному согласию правообладателей земельных участков или объектов капитального строительства.

3. В случае строительства или реконструкции объекта капитального строительства место допустимого размещения данного объекта не может пересекать границы земельного участка и (или) установленные красные линии.

<***> Иные предельные параметры разрешенного строительства, реконструкции объектов капитального строительства, относящиеся ко всем видам разрешенного использования зоны РО:

При размещении зданий, строений и сооружений в данной территориальной зоне должны соблюдаться установленные законодательством нормы пожарной безопасности, обеспечения санитарно-эпидемиологического благополучия населения, нормативные противопожарные и санитарно-эпидемиологические разрывы между зданиями, строениями и сооружениями, в том числе и расположенными на смежных земельных участках, а также технические регламенты, национальные стандарты и правила.

В случае реконструкции объекта капитального строительства, построенного до вступления в силу настоящих Правил, допускается сохранение существующих параметров объекта капитального строительства, если такая реконструкция не приводит к изменению внешних объемно-пространственных характеристик объекта, без дополнительных разрешений и согласований.

Глава 16. ЗОНЫ СПЕЦИАЛЬНОГО НАЗНАЧЕНИЯ

Статья 59. СП-1. Зоны специального назначения

Зона предназначена для обеспечения правовых условий использования территорий, предназначенных для размещения объектов водоснабжения и водоотведения, очистных сооружений, а также объектов, обеспечивающих эксплуатацию и функционирование данных сооружений.

Виды разрешенного использования земельных участков и объектов капитального строительства зоны специального назначения приведены в таблице 75 настоящих Правил.

Таблица 75

№ п/п	Наименование вида разрешенного использования земельного участка (код (числовое обозначение) вида разрешенного использования земельного участка)	Характеристика вида разрешенного использования	Предельные размеры земельных участков и предельные параметры разрешенного строительства, реконструкции объектов капитального строительства				
			Предельное количество этажей зданий, строений, сооружений	Предельные (минимальные и (или) максимальные) размеры земельных участков, в том числе их площадь, кв. м	Максимальный процент застройки в границах земельного участка	Минимальные отступы от границ земельных участков	Иные предельные параметры
1	2	3	4	5	6	7	8
Основные виды разрешенного использования территориальной зоны «СП-1. Зоны специального назначения»							
1.	Коммунальное обслуживание (3.1)	размещение зданий и сооружений в целях обеспечения физических и юридических лиц коммунальными услугами. Содержание данного вида разрешенного использования включает в себя содержание видов разрешенного использования с кодами 3.1.1–3.1.2	не подлежит установлению	не подлежат установлению	не подлежит установлению	за исключением линейных объектов и входящих в их состав сооружений, расстояние до места допустимого размещения объекта капитального строительства от границы земельного участка, смежной с линией объекта улично-дорожной сети (улица, проспект, бульвар, шоссе) – 5 м; смежной с линией объекта улично-дорожной сети (проезд, переулок, тупик) – 3 м, смежной с земельным участком, землями или земельными участками, находящимися	при наличии установленных документацией по планировке территории красных линий, линии отступа от красных линий в целях определения мест допустимого размещения зданий, строений, сооружений (линии регулирования застройки) расстояние до места допустимого размещения объекта капитального строительства от границы земельного участка, смежной с

1	2	3	4	5	6	7	8
						в государственной и муниципальной собственности – 3 м	линией объекта улично-дорожной сети не подлежит применению <*> <***>
2.	Предоставление коммунальных услуг (3.1.1)	размещение зданий и сооружений, обеспечивающих поставку воды, тепла, электричества, газа, отвод канализационных стоков, очистку и уборку объектов недвижимости (котельных, водозаборов, очистных сооружений, насосных станций, водопроводов, линий электропередач, трансформаторных подстанций, газопроводов, линий связи, телефонных станций, канализаций, стоянок, гаражей и мастерских для обслуживания уборочной и аварийной техники, сооружений, необходимых для сбора и плавки снега)	не подлежит установлению	не подлежат установлению	не подлежит установлению	за исключением линейных объектов и входящих в их состав сооружений, расстояние до места допустимого размещения объекта капитального строительства от границы земельного участка, смежной с линией объекта улично-дорожной сети (улица, проспект, бульвар, шоссе) – 5 м; смежной с линией объекта улично-дорожной сети (проезд, переулок, тупик) – 3 м, смежной с земельным участком, землями или земельными участками, находящимися в государственной и муниципальной собственности – 3 м	при наличии установленных документацией по планировке территории красных линий, линии отступа от красных линий в целях определения мест допустимого размещения зданий, строений, сооружений (линии регулирования застройки) расстояние до места допустимого размещения объекта капитального строительства от границы земельного участка, смежной с линией объекта улично-дорожной сети не подлежит применению <*> <***>
3.	Административные здания организаций, обеспечивающих предоставление коммунальных услуг (3.1.2)	размещение зданий, предназначенных для приема физических и юридических лиц в связи с предоставлением им коммунальных услуг	не подлежит установлению	не подлежат установлению	не подлежит установлению	за исключением линейных объектов и входящих в их состав сооружений, расстояние до места допустимого размещения объекта капитального	при наличии установленных документацией по планировке территории красных линий, линии отступа

1	2	3	4	5	6	7	8
						строительства от границы земельного участка, смежной с линией объекта улично-дорожной сети (улица, проспект, бульвар, шоссе) – 5 м; смежной с линией объекта улично-дорожной сети (проезд, переулок, тупик) – 3 м, смежной с земельным участком, землями или земельными участками, находящимися в государственной и муниципальной собственности – 3 м	от красных линий в целях определения мест допустимого размещения зданий, строений, сооружений (линии регулирования застройки) расстояние до места допустимого размещения объекта капитального строительства от границы земельного участка, смежной с линией объекта улично-дорожной сети не подлежит применению <*> <***>
4.	Стоянка транспортных средств (4.9.2)	Размещение стоянок (парковок) легковых автомобилей и других мототранспортных средств, в том числе мотоциклов, мотороллеров, мотоколясок, мопедов, скутеров, за исключением встроенных, пристроенных и встроенно-пристроенных стоянок	не подлежит установлению	не подлежат установлению	не подлежит установлению	не подлежат установлению	<***>
5.	Трубопроводный транспорт (7.5)	размещение нефтепроводов, водопроводов, газопроводов и иных трубопроводов, а также иных зданий и сооружений, необходимых для эксплуатации названных трубопроводов	не подлежит установлению	не подлежат установлению	не подлежит установлению	расстояние до места допустимого размещения объекта капитального строительства от границы земельного участка, смежной с линией объекта улично-дорожной сети	при наличии установленных документацией по планировке территории красных линий, линии отступа от красных линий в

1	2	3	4	5	6	7	8
						<p>(улица, проспект, бульвар, шоссе) – 5 м; смежной с линией объекта улично-дорожной сети (проезд, переулок, тупик) – 3 м, смежной с земельным участком, землями или земельными участками, находящимися в государственной и муниципальной собственности – 3 м</p>	<p>целях определения мест допустимого размещения зданий, строений, сооружений (линии регулирования застройки) расстояние до места допустимого размещения объекта капитального строительства от границы земельного участка, смежной с линией объекта улично-дорожной сети не подлежит применению <*> <***></p>
6.	Общее пользование водными объектами (11.1)	использование земельных участков, примыкающих к водным объектам способами, необходимыми для осуществления общего водопользования (водопользования, осуществляемого гражданами для личных нужд, а также забор (изъятие) водных ресурсов для целей питьевого и хозяйственно-бытового водоснабжения, купание, использование маломерных судов, водных мотоциклов и других технических средств, предназначенных для отдыха на водных объектах, водопой,	не подлежит установлению	не подлежат установлению	не подлежит установлению	не подлежат установлению	не подлежат установлению

1	2	3	4	5	6	7	8
		если соответствующие запреты не установлены законодательством)					
7.	Земельные участки (территории) общего пользования (12.0)	земельные участки общего пользования. Содержание данного вида разрешенного использования включает в себя содержание видов разрешенного использования с кодами 12.0.1–12.0.2	не подлежит установлению	не подлежат установлению	не подлежит установлению	не подлежат установлению	<***>
8.	Улично-дорожная сеть (12.0.1)	размещение объектов улично-дорожной сети: автомобильных дорог, трамвайных путей и пешеходных тротуаров в границах населенных пунктов, пешеходных переходов, бульваров, площадей, проездов, велодорожек и объектов велотранспортной и инженерной инфраструктуры; размещение придорожных стоянок (парковок) транспортных средств в границах городских улиц и дорог, за исключением предусмотренных видами разрешенного использования с кодами 2.7.1, 4.9, 7.2.3, а также некапитальных сооружений, предназначенных для охраны транспортных средств	не подлежит установлению	не подлежат установлению	не подлежит установлению	не подлежат установлению	<***>
9.	Благоустройство	размещение декоративных,	не подлежит	не подлежат	не подлежит	не подлежат	<***>

1	2	3	4	5	6	7	8
	территории (12.0.2)	технических, планировочных, конструктивных устройств, элементов озеленения, различных видов оборудования и оформления, малых архитектурных форм, некапитальных нестационарных строений и сооружений, информационных щитов и указателей, применяемых как составные части благоустройства территории, общественных туалетов	установлению	установлению	установлению	установлению	
Условно разрешенные виды использования территориальной зоны «СП-1. Зоны специального назначения»							
10.	Деловое управление (4.1)	размещение объектов капитального строительства с целью: размещения объектов управленческой деятельности, не связанной с государственным или муниципальным управлением и оказанием услуг, а также с целью обеспечения совершения сделок, не требующих передачи товара в момент их совершения между организациями, в том числе биржевая деятельность (за исключением банковской и страховой деятельности)	количество этажей – 8, из них этажность – 5	не подлежат установлению	60	расстояние до места допустимого размещения объекта капитального строительства от границы земельного участка, смежной с линией объекта улично-дорожной сети (улица, проспект, бульвар, шоссе) – 5 м; смежной с линией объекта улично-дорожной сети (проезд, переулок, тупик) – 3 м, смежной с земельным участком, землями или земельными участками, находящимися в государственной и муниципальной собственности – 3 м	при наличии установленных документацией по планировке территории красных линий, линии отступа от красных линий в целях определения мест допустимого размещения зданий, строений, сооружений (линии регулирования застройки) расстояние до места допустимого размещения объекта капитального строительства от границы земельного участка, смежной с линией объекта

1	2	3	4	5	6	7	8
							улично-дорожной сети не подлежит применению <*> <***>
11.	Служебные гаражи (4.9)	размещение постоянных или временных гаражей, стоянок для хранения служебного автотранспорта, используемого в целях осуществления видов деятельности, предусмотренных видами разрешенного использования с кодами 3.0, 4.0, а также для стоянки и хранения транспортных средств общего пользования, в том числе в депо	для гаражей боксового типа, отдельно стоящих количество этажей – 2, из них этажность – 1; 5 – для подземных стоянок; 5 – для наземных стоянок	минимальная площадь земельного участка – 18 кв. м, максимальная площадь земельного участка – не подлежит установлению	90	расстояние до места допустимого размещения объекта капитального строительства от границы земельного участка, смежной с линией объекта улично-дорожной сети (улица, проспект, бульвар, шоссе) – 5 м; смежной с линией объекта улично-дорожной сети (проезд, переулок, тупик) – 3 м, смежной с земельным участком, землями или земельными участками, находящимися в государственной и муниципальной собственности – 3 м. Расстояние до стены подземной автостоянки от границы земельного участка, смежной с линией объекта улично-дорожной сети, не нормируется, смежной с земельным участком, землями или земельными участками, находящимися в государственной и муниципальной собственности – 1 м	при наличии установленных документацией по планировке территории красных линий, линии отступа от красных линий в целях определения мест допустимого размещения зданий, строений, сооружений (линии регулирования застройки) расстояние до места допустимого размещения объекта капитального строительства от границы земельного участка, смежной с линией объекта улично-дорожной сети не подлежит применению <*> <***>

1	2	3	4	5	6	7	8
12.	Обеспечение внутреннего правопорядка (8.3)	размещение объектов капитального строительства, необходимых для подготовки и поддержания в готовности органов внутренних дел, Росгвардии и спасательных служб, в которых существует военизированная служба; размещение объектов гражданской обороны, за исключением объектов гражданской обороны, являющихся частями производственных зданий	не подлежит установлению	не подлежат установлению	не подлежит установлению	расстояние до места допустимого размещения объекта капитального строительства от границы земельного участка, смежной с линией объекта улично-дорожной сети (улица, проспект, бульвар, шоссе) – 5 м; смежной с линией объекта улично-дорожной сети (проезд, переулок, тупик) – 3 м, смежной с земельным участком, землями или земельными участками, находящимися в государственной и муниципальной собственности – 3 м	<***>
13.	Резервные леса (10.4)	деятельность, связанная с охраной лесов	не подлежит установлению	не подлежат установлению	не подлежит установлению	не подлежат установлению	не подлежат установлению
Вспомогательные виды разрешенного использования территориальной зоны «СП-1. Зоны специального назначения»							
14.	Предоставление коммунальных услуг (3.1.1)	размещение зданий и сооружений, обеспечивающих поставку воды, тепла, электричества, газа, отвод канализационных стоков, очистку и уборку объектов недвижимости (котельных, водозаборов, очистных сооружений, насосных станций, водопроводов, линий электропередач, трансформаторных	не подлежит установлению	не подлежат установлению	не подлежит установлению	не подлежат установлению	<***>

1	2	3	4	5	6	7	8
		подстанций, газопроводов, линий связи, телефонных станций, канализаций, стоянок, гаражей и мастерских для обслуживания уборочной и аварийной техники, сооружений, необходимых для сбора и плавки снега)					
15.	Благоустройство территории (12.0.2)	размещение декоративных, технических, планировочных, конструктивных устройств, элементов озеленения, различных видов оборудования и оформления, малых архитектурных форм, некапитальных нестационарных строений и сооружений, информационных щитов и указателей, применяемых как составные части благоустройства территории, общественных туалетов	не подлежит установлению	не подлежат установлению	не подлежит установлению	не подлежат установлению	<***>

<*> 1. При наличии утвержденной документации по планировке территории:

1) расстояние до места допустимого размещения объекта капитального строительства определяется от красной линии улицы, проспекта, бульвара, шоссе – 5 м; проезда, переулка, тупика – 3 м;

при наличии установленной линии отступа от красных линий в целях определения мест допустимого размещения зданий, строений, сооружений (линии регулирования застройки) данное расстояние не подлежит установлению;

для гаражей для собственных нужд и подземной части объекта капитального строительства минимальные отступы от красной линии улично-дорожной сети – не подлежат установлению;

2) минимальные отступы от красной линии, установленной вне объектов улично-дорожной сети в целях строительства (реконструкции) сооружений инженерной инфраструктуры – не подлежат установлению.

2. В случае реконструкции объектов капитального строительства в условиях сложившейся застройки допускается сохранение существующих отступов объекта капитального строительства от границы земельного участка, смежной с линией улично-дорожной сети, смежной с землями государственной или муниципальной собственности, а от границ смежных земельных участков по письменному согласию правообладателей земельных участков или объектов капитального строительства.

3. В случае строительства или реконструкции объекта капитального строительства место допустимого размещения данного объекта не может пересекать границы земельного участка и (или) установленные красные линии.

<***> Иные предельные параметры разрешенного строительства, реконструкции объектов капитального строительства, относящиеся ко всем видам разрешенного использования зоны СП-1:

1. При размещении зданий, строений и сооружений в данной территориальной зоне должны соблюдаться установленные законодательством нормы пожарной безопасности, обеспечения санитарно-эпидемиологического благополучия населения, нормативные противопожарные и санитарно-эпидемиологические разрывы между зданиями, строениями и сооружениями, в том числе и расположенными на смежных земельных участках, а также технические регламенты, национальные стандарты и правила.

В случае реконструкции объекта капитального строительства, построенного до вступления в силу настоящих Правил, допускается сохранение существующих параметров объекта капитального строительства, если такая реконструкция не приводит к изменению внешних объемно-пространственных характеристик объекта, без дополнительных разрешений и согласований.

2. Минимальные расстояния от зданий, сооружений, коммуникаций, инженерных сетей до деревьев с диаметром кроны до 5 метров и кустарников приведены в таблице 76.

Таблица 76

Сооружение, здание, коммуникация, инженерная сеть	Расстояния до оси растения, м	
	деревя	кустарника
От наружных стен зданий и сооружений	5,0	1,5
От края тротуаров и садовых дорожек	0,7	0,5
От края проезжей части, улиц, кромок укрепленных полос, обочины дорог и бровок канав	2,0	1,0
От мачт и опор осветительной сети, колонн и эстакад	4,0	-
От подошвы откосов, террас	1,0	0,5
От подошвы и внутренней грани подпорных стенок	3,0	1,0
От подземных сетей:		
газопровода, канализации	1,5	-
теплотрасс	2,0	1,0
водопровода, дренажа	2,0	-
силовых кабелей и кабелей связи	2,0	0,7

Приведенные в таблице 76 нормы относятся к деревьям с диаметром кроны не более 5 метров и должны быть соответственно увеличены для деревьев большего диаметра на расстояние, превышающее диаметр кроны в 5 метров.

До границы смежного земельного участка расстояния по санитарно-бытовым условиям должны быть не менее: от стволов высокорослых деревьев – 4 метров, от стволов среднерослых деревьев – 2 метров, от кустарников – 1 метра.

3. Нормы расчета стоянок автомобилей для объектов данной территориальной зоны определяются в соответствии с таблицей 77.

Таблица 77

№ п/п	Виды объекта	Расчетная единица	Число машино-мест и (или) парковочных мест на расчетную единицу
1.	Промышленные предприятия	100 работающих в двух сменах	7 - 10
2.	Учреждения управления, кредитно-финансовые и юридические учреждения (деловое управление, банковская и страховая деятельность)	100 работающих	6
	в том числе с залами для посетителей		12

4. Допустимые площади озелененной территории земельных участков для объектов данной территориальной зоны (за исключением коммунальных объектов, объектов транспорта) составляют 10 и более процентов.

К озелененной территории земельного участка относятся части участка и (или) объекта капитального строительства, которые не заняты временными сооружениями, тротуарами или проездами с твердым покрытием и при этом полностью или частично покрыты зелеными насаждениями, доступными для всех пользователей объектов, расположенных на земельном участке.

Озелененная территория земельного участка может быть оборудована: площадками отдыха, детскими площадками, открытыми спортивными площадками, грунтовыми пешеходными дорожками, другими подобными объектами. Площадь, занимаемая объектами, которыми может быть оборудована озелененная территория земельного участка, не должна превышать 50 процентов площади озелененной территории.

Допускается частичное размещение элементов благоустройства и озеленения на эксплуатируемой кровле, при этом приоритетное значение имеет размещение элементов благоустройства и озеленения на уровне земли.

Не подлежит установлению площадь озелененной территории для земельных участков (территории) общего пользования.

Статья 60. СП-2. Зона кладбищ

Зона предназначена для обеспечения правовых условий по осуществлению деятельности по погребению.

Правовой режим земельных участков, расположенных в данной зоне, определяется в соответствии с законодательством Российской Федерации в области погребения.

Виды разрешенного использования земельных участков и объектов капитального строительства зоны кладбищ приведены в таблице 78 настоящих Правил.

Таблица 78

№ п/п	Наименование вида разрешенного использования земельного участка (код (числовое обозначение) вида разрешенного использования земельного участка)	Характеристика вида разрешенного использования	Предельные размеры земельных участков и предельные параметры разрешенного строительства, реконструкции объектов капитального строительства				
			Предельное количество этажей зданий, строений, сооружений	Предельные (минимальные и (или) максимальные) размеры земельных участков, в том числе их площадь, кв. м	Максимальный процент застройки в границах земельного участка	Минимальные отступы от границ земельных участков	Иные предельные параметры
1	2	3	4	5	6	7	8
Основные виды разрешенного использования территориальной зоны «СП-2. Зона кладбищ»							
1.	Стоянка транспортных средств (4.9.2)	Размещение стоянок (парковок) легковых автомобилей и других мототранспортных средств, в том числе мотоциклов, мотороллеров, мотоколясок, мопедов, скутеров, за исключением встроенных, пристроенных и встроенно-пристроенных стоянок	не подлежит установлению	не подлежат установлению	не подлежит установлению	не подлежат установлению	<***>
2.	Ритуальная деятельность (12.1)	размещение кладбищ, крематориев и мест захоронения; размещение соответствующих культовых сооружений; осуществление деятельности по производству продукции ритуально-обрядового	не подлежит установлению	не подлежат установлению	не подлежит установлению	расстояние до места допустимого размещения объекта капитального строительства от границы земельного участка, смежной с линией объекта улично-	при наличии установленных документацией по планировке территории красных линий, линии отступа от красных линий в целях определения

1	2	3	4	5	6	7	8
		назначения				дорожной сети (улица, проспект, бульвар, шоссе) – 5 м; смежной с линией объекта улично-дорожной сети (проезд, переулок, тупик) – 3 м, смежной с земельным участком, землями или земельными участками, находящимися в государственной и муниципальной собственности – 3 м	мест допустимого размещения зданий, строений, сооружений (линии регулирования застройки) расстояние до места допустимого размещения объекта капитального строительства от границы земельного участка, смежной с линией объекта улично-дорожной сети не подлежит применению <*> <***> <****>
3.	Земельные участки (территории) общего пользования (12.0)	земельные участки общего пользования. Содержание данного вида разрешенного использования включает в себя содержание видов разрешенного использования с кодами 12.0.1–12.0.2	не подлежит установлению	не подлежат установлению	не подлежит установлению	не подлежат установлению	<***>
4.	Улично-дорожная сеть (12.0.1)	размещение объектов улично-дорожной сети: автомобильных дорог, трамвайных путей и пешеходных тротуаров в границах населенных пунктов, пешеходных переходов, бульваров, площадей, проездов, велодорожек и объектов велотранспортной и	не подлежит установлению	не подлежат установлению	не подлежит установлению	не подлежат установлению	<***>

1	2	3	4	5	6	7	8
		инженерной инфраструктуры; размещение придорожных стоянок (парковок) транспортных средств в границах городских улиц и дорог, за исключением предусмотренных видами разрешенного использования с кодами 2.7.1, 4.9, 7.2.3, а также некапитальных сооружений, предназначенных для охраны транспортных средств					
5.	Благоустройство территории (12.0.2)	размещение декоративных, технических, планировочных, конструктивных устройств, элементов озеленения, различных видов оборудования и оформления, малых архитектурных форм, некапитальных нестационарных строений и сооружений, информационных щитов и указателей, применяемых как составные части благоустройства территории, общественных туалетов	не подлежит установлению	не подлежат установлению	не подлежит установлению	не подлежат установлению	<***>
Условно разрешенные виды использования территориальной зоны «СП-2. Зона кладбищ»							
6.	Коммунальное обслуживание (3.1)	размещение зданий и сооружений в целях обеспечения физических и юридических лиц	не подлежит установлению	не подлежат установлению	не подлежит установлению	за исключением линейных объектов и входящих в их состав сооружений, расстояние	при наличии установленных документацией по планировке

1	2	3	4	5	6	7	8
		<p>коммунальными услугами. Содержание данного вида разрешенного использования включает в себя содержание видов разрешенного использования с кодами 3.1.1–3.1.2</p>				<p>до места допустимого размещения объекта капитального строительства от границы земельного участка, смежной с линией объекта улично-дорожной сети (улица, проспект, бульвар, шоссе) – 5 м; смежной с линией объекта улично-дорожной сети (проезд, переулок, тупик) – 3 м, смежной с земельным участком, землями или земельными участками, находящимися в государственной и муниципальной собственности – 3 м</p>	<p>территории красных линий, линии отступа от красных линий в целях определения мест допустимого размещения зданий, строений, сооружений (линии регулирования застройки) расстояние до места допустимого размещения объекта капитального строительства от границы земельного участка, смежной с линией объекта улично-дорожной сети не подлежит применению <*> <***></p>
7.	<p>Предоставление коммунальных услуг (3.1.1)</p>	<p>размещение зданий и сооружений, обеспечивающих поставку воды, тепла, электричества, газа, отвод канализационных стоков, очистку и уборку объектов недвижимости (котельных, водозаборов, очистных сооружений, насосных станций, водопроводов, линий электропередач, трансформаторных подстанций, газопроводов, линий связи, телефонных</p>	<p>не подлежит установлению</p>	<p>не подлежат установлению</p>	<p>не подлежит установлению</p>	<p>за исключением линейных объектов и входящих в их состав сооружений, расстояние до места допустимого размещения объекта капитального строительства от границы земельного участка, смежной с линией объекта улично-дорожной сети (улица, проспект, бульвар, шоссе) – 5 м; смежной с линией</p>	<p>при наличии установленных документации по планировке территории красных линий, линии отступа от красных линий в целях определения мест допустимого размещения зданий, строений, сооружений (линии регулирования застройки) расстояние до места допустимого размещения объекта</p>

1	2	3	4	5	6	7	8
		станций, канализаций, стоянок, гаражей и мастерских для обслуживания уборочной и аварийной техники, сооружений, необходимых для сбора и плавки снега)				объекта улично-дорожной сети (проезд, переулок, тупик) – 3 м, смежной с земельным участком, землями или земельными участками, находящимися в государственной и муниципальной собственности – 3 м	капитального строительства от границы земельного участка, смежной с линией объекта улично-дорожной сети не подлежит применению <*> <***>
8.	Административные здания организаций, обеспечивающих предоставление коммунальных услуг (3.1.2)	размещение зданий, предназначенных для приема физических и юридических лиц в связи с предоставлением им коммунальных услуг	не подлежит установлению	не подлежат установлению	не подлежит установлению	за исключением линейных объектов и входящих в их состав сооружений, расстояние до места допустимого размещения объекта капитального строительства от границы земельного участка, смежной с линией объекта улично-дорожной сети (улица, проспект, бульвар, шоссе) – 5 м; смежной с линией объекта улично-дорожной сети (проезд, переулок, тупик) – 3 м, смежной с земельным участком, землями или земельными участками, находящимися в государственной и муниципальной собственности – 3 м	при наличии установленных документацией по планировке территории красных линий, линии отступа от красных линий в целях определения мест допустимого размещения зданий, строений, сооружений (линии регулирования застройки) расстояние до места допустимого размещения объекта капитального строительства от границы земельного участка, смежной с линией объекта улично-дорожной сети не подлежит применению <*> <***>

1	2	3	4	5	6	7	8
9.	Религиозное использование (3.7)	размещение зданий и сооружений религиозного использования. Содержание данного вида разрешенного использования включает в себя содержание видов разрешенного использования с кодами 3.7.1–3.7.2	не подлежит установлению	не подлежат установлению	60	расстояние до места допустимого размещения объекта капитального строительства от границы земельного участка, смежной с линией объекта улично-дорожной сети (улица, проспект, бульвар, шоссе) – 5 м; смежной с линией объекта улично-дорожной сети (проезд, переулок, тупик) – 3 м, смежной с земельным участком, землями или земельными участками, находящимися в государственной и муниципальной собственности – 3 м	при наличии установленных документацией по планировке территории красных линий, линии отступа от красных линий в целях определения мест допустимого размещения зданий, строений, сооружений (линии регулирования застройки) расстояние до места допустимого размещения объекта капитального строительства от границы земельного участка, смежной с линией объекта улично-дорожной сети не подлежит применению <*> <***>
10.	Осуществление религиозных обрядов (3.7.1)	размещение зданий и сооружений, предназначенных для совершения религиозных обрядов и церемоний (в том числе церкви, соборы, храмы, часовни, мечети, молельные дома, синагоги)	не подлежит установлению	не подлежат установлению	60	расстояние до места допустимого размещения объекта капитального строительства от границы земельного участка, смежной с линией объекта улично-дорожной сети (улица, проспект, бульвар, шоссе) – 5 м;	при наличии установленных документацией по планировке территории красных линий, линии отступа от красных линий в целях определения мест допустимого размещения зданий, строений, сооружений

1	2	3	4	5	6	7	8
						смежной с линией объекта улично-дорожной сети (проезд, переулок, тупик) – 3 м, смежной с земельным участком, землями или земельными участками, находящимися в государственной и муниципальной собственности – 3 м	(линии регулирования застройки) расстояние до места допустимого размещения объекта капитального строительства от границы земельного участка, смежной с линией объекта улично-дорожной сети не подлежит применению <*> <***>
11.	Религиозное управление и образование (3.7.2)	размещение зданий, предназначенных для постоянного местонахождения духовных лиц, паломников и послушников в связи с осуществлением ими религиозной службы, а также для осуществления благотворительной и религиозной образовательной деятельности (монастыри, скиты, дома священнослужителей, воскресные и религиозные школы, семинарии, духовные училища)	не подлежит установлению	не подлежат установлению	60	расстояние до места допустимого размещения объекта капитального строительства от границы земельного участка, смежной с линией объекта улично-дорожной сети (улица, проспект, бульвар, шоссе) – 5 м; смежной с линией объекта улично-дорожной сети (проезд, переулок, тупик) – 3 м, смежной с земельным участком, землями или земельными участками, находящимися в государственной и муниципальной собственности – 3 м	при наличии установленных документацией по планировке территории красных линий, линии отступа от красных линий в целях определения мест допустимого размещения зданий, строений, сооружений (линии регулирования застройки) расстояние до места допустимого размещения объекта капитального строительства от границы земельного участка, смежной с линией объекта улично-дорожной сети не подлежит

1	2	3	4	5	6	7	8
							применению <*> <***>
12.	Обеспечение внутреннего правопорядка (8.3)	размещение объектов капитального строительства, необходимых для подготовки и поддержания в готовности органов внутренних дел, Росгвардии и спасательных служб, в которых существует военизированная служба; размещение объектов гражданской обороны, за исключением объектов гражданской обороны, являющихся частями производственных зданий	не подлежит установлению	не подлежат установлению	не подлежит установлению	расстояние до места допустимого размещения объекта капитального строительства от границы земельного участка, смежной с линией объекта улично-дорожной сети (улица, проспект, бульвар, шоссе) – 5 м; смежной с линией объекта улично-дорожной сети (проезд, переулок, тупик) – 3 м, смежной с земельным участком, землями или земельными участками, находящимися в государственной и муниципальной собственности – 3 м	при наличии установленных документацией по планировке территории красных линий, линии отступа от красных линий в целях определения мест допустимого размещения зданий, строений, сооружений (линии регулирования застройки) расстояние до места допустимого размещения объекта капитального строительства от границы земельного участка, смежной с линией объекта улично-дорожной сети не подлежит применению <*> <***>
13.	Резервные леса (10.4)	деятельность, связанная с охраной лесов	не подлежит установлению	не подлежат установлению	не подлежит установлению	не подлежат установлению	не подлежат установлению
Вспомогательные виды разрешенного использования территориальной зоны «СП-2. Зона кладбищ»							
14.	Предоставление коммунальных услуг (3.1.1)	размещение зданий и сооружений, обеспечивающих поставку	не подлежит установлению	не подлежат установлению	не подлежит установлению	не подлежат установлению	<***>

1	2	3	4	5	6	7	8
		<p>воды, тепла, электричества, газа, отвод канализационных стоков, очистку и уборку объектов недвижимости (котельных, водозаборов, очистных сооружений, насосных станций, водопроводов, линий электропередач, трансформаторных подстанций, газопроводов, линий связи, телефонных станций, канализаций, стоянок, гаражей и мастерских для обслуживания уборочной и аварийной техники, сооружений, необходимых для сбора и плавки снега)</p>					
15.	<p>Благоустройство территории (12.0.2)</p>	<p>размещение декоративных, технических, планировочных, конструктивных устройств, элементов озеленения, различных видов оборудования и оформления, малых архитектурных форм, некапитальных нестационарных строений и сооружений, информационных щитов и указателей, применяемых как составные части благоустройства территории, общественных туалетов</p>	<p>не подлежит установлению</p>	<p>не подлежат установлению</p>	<p>не подлежит установлению</p>	<p>не подлежат установлению</p>	<p><***></p>

<*> 1. При наличии утвержденной документации по планировке территории:

1) расстояние до места допустимого размещения объекта капитального строительства определяется от красной линии улицы, проспекта, бульвара, шоссе – 5 м; проезда, переулка, тупика – 3 м;

при наличии установленной линии отступа от красных линий в целях определения мест допустимого размещения зданий, строений, сооружений (линии регулирования застройки) данное расстояние не подлежит установлению;

для гаражей для собственных нужд и подземной части объекта капитального строительства минимальные отступы от красной линии улично-дорожной сети – не подлежат установлению;

2) минимальные отступы от красной линии, установленной вне объектов улично-дорожной сети в целях строительства (реконструкции) сооружений инженерной инфраструктуры – не подлежат установлению.

2. В случае реконструкции объектов капитального строительства в условиях сложившейся застройки допускается сохранение существующих отступов объекта капитального строительства от границы земельного участка, смежной с линией улично-дорожной сети, смежной с землями государственной или муниципальной собственности, а от границ смежных земельных участков по письменному согласию правообладателей земельных участков или объектов капитального строительства.

3. В случае строительства или реконструкции объекта капитального строительства место допустимого размещения данного объекта не может пересекать границы земельного участка и (или) установленные красные линии.

<***> Иные предельные параметры разрешенного строительства, реконструкции объектов капитального строительства, относящиеся ко всем видам разрешенного использования зоны СП-2:

1. При размещении зданий, строений и сооружений в данной территориальной зоне должны соблюдаться установленные законодательством нормы пожарной безопасности, обеспечения санитарно-эпидемиологического благополучия населения, нормативные противопожарные и санитарно-эпидемиологические разрывы между зданиями, строениями и сооружениями, в том числе и расположенными на смежных земельных участках, а также технические регламенты, национальные стандарты и правила.

В случае реконструкции объекта капитального строительства, построенного до вступления в силу настоящих Правил, допускается сохранение существующих параметров объекта капитального строительства, если такая реконструкция не приводит к изменению внешних объемно-пространственных характеристик объекта, без дополнительных разрешений и согласований.

2. Минимальные расстояния от зданий, сооружений, коммуникаций, инженерных сетей до деревьев с диаметром кроны до 5 метров и кустарников приведены в таблице 79.

Таблица 79

Сооружение, здание, коммуникация, инженерная сеть	Расстояния до оси растения, м	
	деревя	кустарника
От наружных стен зданий и сооружений	5,0	1,5
От края тротуаров и садовых дорожек	0,7	0,5
От края проезжей части, улиц, кромок укрепленных полос, обочины дорог и бровок канав	2,0	1,0
От мачт и опор осветительной сети, колонн и эстакад	4,0	-
От подошвы откосов, террас	1,0	0,5
От подошвы и внутренней грани подпорных стенок	3,0	1,0
От подземных сетей:		
газопровода, канализации	1,5	-
теплотрасс	2,0	1,0
водопровода, дренажа	2,0	-
силовых кабелей и кабелей связи	2,0	0,7

Приведенные в таблице 79 нормы относятся к деревьям с диаметром кроны не более 5 метров и должны быть соответственно увеличены для деревьев большего диаметра на расстояние, превышающее диаметр кроны в 5 метров.

До границы смежного земельного участка расстояния по санитарно-бытовым условиям должны быть не менее: от стволов высокорослых деревьев – 4 метров, от стволов среднерослых деревьев – 2 метров, от кустарников – 1 метра.

<****> Использование земельных участков и объектов капитального строительства при предоставлении ритуальных услуг:

при предоставлении ритуальных услуг использование земельного участка и объекта капитального строительства осуществляется физическими и юридическими лицами в соответствии с требованиями законодательства с учетом ограничений, установленных настоящими Правилами и правилами благоустройства территории города Ставрополя;

похоронные бюро, организации, предоставляющие ритуальные услуги, следует размещать в специально выделенном для этих целей отдельно стоящем объекте капитального строительства, расположенном на земельном участке, вид разрешенного использования которого позволяет осуществление данного вида деятельности;

объекты капитального строительства, в которых осуществляется предоставление ритуальных услуг, размещаются при условии наличия зоны моральной защиты, которая обеспечивает визуальную защиту таких объектов, в том числе входы и выходы, закрывает их обзор со стороны территорий общего пользования, жилых домов, организаций, осуществляющих образовательную деятельность, медицинских организаций и организаций культуры, а также автомобильных дорог общего пользования.

Глава 17. ЗОНА АКВАТОРИЙ

Статья 61. А. Зона акваторий

В границах зоны акваторий расположены водные объекты. Градостроительные регламенты не устанавливаются для земель, покрытых поверхностными водами. Использование территории зоны акваторий осуществляется в соответствии с Водным кодексом Российской Федерации.

Виды разрешенного использования земельных участков и объектов капитального строительства зоны акваторий приведены в таблице 80 настоящих Правил.

Таблица 80

№ п/п	Наименование вида разрешенного использования земельного участка (код (числовое обозначение) вида разрешенного использования земельного участка)	Характеристика вида разрешенного использования	Предельные размеры земельных участков и предельные параметры разрешенного строительства, реконструкции объектов капитального строительства				
			Предельное количество этажей зданий, строений, сооружений	Предельные (минимальные и (или) максимальные) размеры земельных участков, в том числе их площадь, кв. м	Максимальный процент застройки в границах земельного участка	Минимальные отступы от границ земельных участков	Иные предельные параметры
1	2	3	4	5	6	7	8
Основные виды разрешенного использования территориальной зоны «А. Зона акваторий»							
1.	Водные объекты (11.0)	ледники, снежники, ручьи, реки, озера, болота, территориальные моря и другие поверхностные водные объекты	не подлежит установлению	не подлежат установлению	не подлежит установлению	не подлежат установлению	не подлежат установлению
Условно разрешенные виды использования территориальной зоны «А. Зона акваторий»							
2.	Общее пользование водными объектами (11.1)	использование земельных участков, примыкающих к водным объектам способами, необходимыми для осуществления общего водопользования (водопользования, осуществляемого гражданами для личных нужд, а также забор (изъятие) водных ресурсов для целей питьевого и хозяйственно-бытового водоснабжения,	не подлежит установлению	не подлежат установлению	не подлежит установлению	не подлежат установлению	не подлежат установлению

1	2	3	4	5	6	7	8
		купание, использование маломерных судов, водных мотоциклов и других технических средств, предназначенных для отдыха на водных объектах, водопой, если соответствующие запреты не установлены законодательством)					
3.	Специальное пользование водными объектами (11.2)	использование земельных участков, примыкающих к водным объектам способами, необходимыми для специального водопользования (забор водных ресурсов из поверхностных водных объектов, сброс сточных вод и (или) дренажных вод, проведение дноуглубительных, взрывных, буровых и других работ, связанных с изменением дна и берегов водных объектов)	не подлежит установлению	не подлежат установлению	не подлежит установлению	не подлежат установлению	не подлежат установлению
4.	Гидротехнические сооружения (11.3)	размещение гидротехнических сооружений, необходимых для эксплуатации водохранилищ (плотин, водосбросов, водозаборных, водовыпускных и других гидротехнических сооружений, судопропускных сооружений, рыбозащитных и рыбопропускных сооружений, берегозащитных сооружений)	не подлежит установлению	не подлежат установлению	не подлежит установлению	не подлежат установлению	не подлежат установлению
Вспомогательные виды разрешенного использования территориальной зоны «А. Зона акваторий» не подлежат установлению							

Глава 18. ЗОНА СЕЛЬСКОХОЗЯЙСТВЕННОГО ИСПОЛЬЗОВАНИЯ

Статья 62. СХ-1. Зоны сельскохозяйственного использования

Зона предназначена для обеспечения правовых условий в части использования территорий, обеспечивающих развитие определенных видов сельскохозяйственной деятельности и объектов, обеспечивающих ее инфраструктуру.

Виды разрешенного использования земельных участков и объектов капитального строительства зоны сельскохозяйственного использования приведены в таблице 81 настоящих Правил.

Таблица 81

№ п/п	Наименование вида разрешенного использования земельного участка (код (числовое обозначение) вида разрешенного использования земельного участка)	Характеристика вида разрешенного использования	Предельные размеры земельных участков и предельные параметры разрешенного строительства, реконструкции объектов капитального строительства				
			Предельное количество этажей зданий, строений, сооружений	Предельные (минимальные и (или) максимальные) размеры земельных участков, в том числе их площадь, кв. м	Максимальный процент застройки в границах земельного участка	Минимальные отступы от границ земельных участков	Иные предельные параметры
1	2	3	4	5	6	7	8
Основные виды разрешенного использования территориальной зоны «СХ-1. Зона сельскохозяйственного использования»							
1.	Растениеводство (1.1)	осуществление хозяйственной деятельности, связанной с выращиванием сельскохозяйственных культур. Содержание данного вида разрешенного использования включает в себя содержание видов разрешенного использования с кодами 1.2–1.6	не подлежит установлению	не подлежат установлению	не подлежит установлению	расстояние до места допустимого размещения объекта капитального строительства от границы земельного участка, смежной с линией объекта улично-дорожной сети (улица, проспект, бульвар, шоссе) – 5 м; смежной с линией объекта улично-дорожной сети (проезд, переулок, тупик) – 3 м, смежной с земельным участком или землями,	при наличии установленных документацией по планировке территории красных линий, линии отступа от красных линий в целях определения мест допустимого размещения зданий, строений, сооружений (линии регулирования застройки) расстояние до места допустимого размещения объекта капитального строительства от границы земельного участка, смежной с линией объекта улично-дорожной сети не

1	2	3	4	5	6	7	8
						находящимися в государственной и муниципальной собственности – 3 м	подлежит применению <*> <***>
2.	Выращивание зерновых и иных сельскохозяйственных культур (1.2)	осуществление хозяйственной деятельности на сельскохозяйственных угодьях, связанной с производством зерновых, бобовых, кормовых, технических, масличных, эфиромасличных, и иных сельскохозяйственных культур	не подлежит установлению	не подлежат установлению	не подлежит установлению	расстояние до места допустимого размещения объекта капитального строительства от границы земельного участка, смежной с линией объекта улично-дорожной сети (улица, проспект, бульвар, шоссе) – 5 м; смежной с линией объекта улично-дорожной сети (проезд, переулок, тупик) – 3 м, смежной с земельным участком, землями или земельными участками, находящимися в государственной и муниципальной собственности – 3 м	при наличии установленных документацией по планировке территории красных линий, линии отступа от красных линий в целях определения мест допустимого размещения зданий, строений, сооружений (линии регулирования застройки) расстояние до места допустимого размещения объекта капитального строительства от границы земельного участка, смежной с линией объекта улично-дорожной сети не подлежит применению <*> <***>
3.	Овощеводство (1.3)	осуществление хозяйственной деятельности на сельскохозяйственных угодьях, связанной с производством картофеля, листовых, плодовых, луковичных и бахчевых сельскохозяйственных культур, в том числе с использованием	не подлежит установлению	не подлежат установлению	не подлежит установлению	расстояние до места допустимого размещения объекта капитального строительства от границы земельного участка, смежной с линией объекта улично-	при наличии установленных документацией по планировке территории красных линий, линии отступа от красных линий в целях определения мест допустимого размещения

1	2	3	4	5	6	7	8
		теплиц				дорожной сети (улица, проспект, бульвар, шоссе) – 5 м; смежной с линией объекта улично-дорожной сети (проезд, переулок, тупик) – 3 м, смежной с земельным участком, землями или земельными участками, находящимися в государственной и муниципальной собственности – 3 м	зданий, строений, сооружений (линии регулирования застройки) расстояние до места допустимого размещения объекта капитального строительства от границы земельного участка, смежной с линией объекта улично-дорожной сети не подлежит применению <*> <***>
4.	Выращивание тонизирующих, лекарственных, цветочных культур (1.4)	осуществление хозяйственной деятельности, в том числе на сельскохозяйственных угодьях, связанной с производством чая, лекарственных и цветочных культур	не подлежит установлению	не подлежат установлению	не подлежит установлению	расстояние до места допустимого размещения объекта капитального строительства от границы земельного участка, смежной с линией объекта улично-дорожной сети (улица, проспект, бульвар, шоссе) – 5 м; смежной с линией объекта улично-дорожной сети (проезд, переулок, тупик) – 3 м, смежной с земельным участком, землями или земельными участками, находящимися в государственной и	при наличии установленных документацией по планировке территории красных линий, линии отступа от красных линий в целях определения мест допустимого размещения зданий, строений, сооружений (линии регулирования застройки) расстояние до места допустимого размещения объекта капитального строительства от границы земельного участка, смежной с линией объекта улично-дорожной сети не подлежит применению <*> <***>

1	2	3	4	5	6	7	8
						муниципальной собственности – 3 м	
5.	Садоводство (1.5)	осуществление хозяйственной деятельности, в том числе на сельскохозяйственных угодьях, связанной с выращиванием многолетних плодовых и ягодных культур, винограда, и иных многолетних культур	не подлежит установлению	не подлежат установлению	не подлежит установлению	расстояние до места допустимого размещения объекта капитального строительства от границы земельного участка, смежной с линией объекта улично-дорожной сети (улица, проспект, бульвар, шоссе) – 5 м; смежной с линией объекта улично-дорожной сети (проезд, переулок, тупик) – 3 м, смежной с земельным участком, землями или земельными участками, находящимися в государственной и муниципальной собственности – 3 м	при наличии установленных документацией по планировке территории красных линий, линии отступа от красных линий в целях определения мест допустимого размещения зданий, строений, сооружений (линии регулирования застройки) расстояние до места допустимого размещения объекта капитального строительства от границы земельного участка, смежной с линией объекта улично-дорожной сети не подлежит применению <*> <***>
6.	Выращивание льна и конопли (1.6)	осуществление хозяйственной деятельности, в том числе на сельскохозяйственных угодьях, связанной с выращиванием льна, конопли	не подлежит установлению	не подлежат установлению	не подлежит установлению	расстояние до места допустимого размещения объекта капитального строительства от границы земельного участка, смежной с линией объекта улично-дорожной сети (улица, проспект, бульвар,	при наличии установленных документацией по планировке территории красных линий, линии отступа от красных линий в целях определения мест допустимого размещения зданий, строений, сооружений (линии

1	2	3	4	5	6	7	8
						шоссе) – 5 м; смежной с линией объекта улично- дорожной сети (проезд, переулок, тупик) – 3 м, смежной с земельным участком, землями или земельными участками, находящимися в государственной и муниципальной собственности – 3 м	регулирования застройки) расстояние до места допустимого размещения объекта капитального строительства от границы земельного участка, смежной с линией объекта улично-дорожной сети не подлежит применению <*> <***>
7.	Научное обеспечение сельского хозяйства (1.14)	осуществление научной и селекционной работы, ведения сельского хозяйства для получения ценных с научной точки зрения образцов растительного и животного мира; размещение коллекций генетических ресурсов растений	не подлежит установлению	не подлежат установлению	не подлежит установлению	не подлежат установлению	не подлежат установлению
8.	Хранение и переработка сельскохозяйственной продукции (1.15)	размещение зданий, сооружений, используемых для производства, хранения, первичной и глубокой переработки сельскохозяйственной продукции	не подлежит установлению	не подлежат установлению	не подлежит установлению	расстояние до места допустимого размещения объекта капитального строительства от границы земельного участка, смежной с линией объекта улично- дорожной сети (улица, проспект, бульвар, шоссе) – 5 м; смежной с линией объекта улично-	при наличии установленных документацией по планировке территории красных линий, линии отступа от красных линий в целях определения мест допустимого размещения зданий, строений, сооружений (линии регулирования застройки) расстояние до места допустимого размещения

1	2	3	4	5	6	7	8
						дорожной сети (проезд, переулок, тупик) – 3 м, смежной с земельным участком, землями или земельными участками, находящимися в государственной и муниципальной собственности – 3 м	объекта капитального строительства от границы земельного участка, смежной с линией объекта улично-дорожной сети не подлежит применению <*> <***>
9.	Питомники (1.17)	выращивание и реализация подраста деревьев и кустарников, используемых в сельском хозяйстве, а также иных сельскохозяйственных культур для получения рассады и семян; размещение сооружений, необходимых для указанных видов сельскохозяйственного производства	не подлежит установлению	не подлежат установлению	не подлежит установлению	расстояние до места допустимого размещения объекта капитального строительства от границы земельного участка, смежной с линией объекта улично-дорожной сети (улица, проспект, бульвар, шоссе) – 5 м; смежной с линией объекта улично-дорожной сети (проезд, переулок, тупик) – 3 м, смежной с земельным участком, землями или земельными участками, находящимися в государственной и муниципальной собственности – 3 м	при наличии установленных документацией по планировке территории красных линий, линии отступа от красных линий в целях определения мест допустимого размещения зданий, строений, сооружений (линии регулирования застройки) расстояние до места допустимого размещения объекта капитального строительства от границы земельного участка, смежной с линией объекта улично-дорожной сети не подлежит применению <*> <***>
10.	Коммунальное обслуживание (3.1)	размещение зданий и сооружений в целях обеспечения	не подлежит установлению	не подлежат установлению	не подлежит установлению	за исключением линейных объектов и	при наличии установленных

1	2	3	4	5	6	7	8
		<p>физических и юридических лиц коммунальными услугами. Содержание данного вида разрешенного использования включает в себя содержание видов разрешенного использования с кодами 3.1.1–3.1.2</p>				<p>входящих в их состав сооружений, расстояние до места допустимого размещения объекта капитального строительства от границы земельного участка, смежной с линией объекта улично-дорожной сети (улица, проспект, бульвар, шоссе) – 5 м; смежной с линией объекта улично-дорожной сети (проезд, переулок, тупик) – 3 м, смежной с земельным участком, землями или земельными участками, находящимися в государственной и муниципальной собственности – 3 м</p>	<p>документацией по планировке территории красных линий, линии отступа от красных линий в целях определения мест допустимого размещения зданий, строений, сооружений (линии регулирования застройки) расстояние до места допустимого размещения объекта капитального строительства от границы земельного участка, смежной с линией объекта улично-дорожной сети не подлежит применению <*> <***></p>
11.	<p>Предоставление коммунальных услуг (3.1.1)</p>	<p>размещение зданий и сооружений, обеспечивающих поставку воды, тепла, электричества, газа, отвод канализационных стоков, очистку и уборку объектов недвижимости (котельных, водозаборов, очистных сооружений, насосных станций, водопроводов, линий электропередач, трансформаторных подстанций,</p>	<p>не подлежит установлению</p>	<p>не подлежат установлению</p>	<p>не подлежит установлению</p>	<p>за исключением линейных объектов и входящих в их состав сооружений, расстояние до места допустимого размещения объекта капитального строительства от границы земельного участка, смежной с линией объекта улично-дорожной сети (улица,</p>	<p>при наличии установленных документацией по планировке территории красных линий, линии отступа от красных линий в целях определения мест допустимого размещения зданий, строений, сооружений (линии регулирования застройки) расстояние до места</p>

1	2	3	4	5	6	7	8
		газопроводов, линий связи, телефонных станций, канализаций, стоянок, гаражей и мастерских для обслуживания уборочной и аварийной техники, сооружений, необходимых для сбора и плавки снега)				проспект, бульвар, шоссе) – 5 м; смежной с линией объекта улично-дорожной сети (проезд, переулок, тупик) – 3 м, смежной с земельным участком, землями или земельными участками, находящимися в государственной и муниципальной собственности – 3 м	допустимого размещения объекта капитального строительства от границы земельного участка, смежной с линией объекта улично-дорожной сети не подлежит применению <*> <***>
12.	Административные здания организаций, обеспечивающих предоставление коммунальных услуг (3.1.2)	размещение зданий, предназначенных для приема физических и юридических лиц в связи с предоставлением им коммунальных услуг	не подлежит установлению	не подлежат установлению	не подлежит установлению	за исключением линейных объектов и входящих в их состав сооружений, расстояние до места допустимого размещения объекта капитального строительства от границы земельного участка, смежной с линией объекта улично-дорожной сети (улица, проспект, бульвар, шоссе) – 5 м; смежной с линией объекта улично-дорожной сети (проезд, переулок, тупик) – 3 м, смежной с земельным участком, землями или земельными участками,	при наличии установленных документацией по планировке территории красных линий, линии отступа от красных линий в целях определения мест допустимого размещения зданий, строений, сооружений (линии регулирования застройки) расстояние до места допустимого размещения объекта капитального строительства от границы земельного участка, смежной с линией объекта улично-дорожной сети не подлежит применению <*> <***>

1	2	3	4	5	6	7	8
						находящимися в государственной и муниципальной собственности – 3 м	
13.	Стоянка транспортных средств (4.9.2)	Размещение стоянок (парковок) легковых автомобилей и других мототранспортных средств, в том числе мотоциклов, мотороллеров, мотоколясок, мопедов, скутеров, за исключением встроенных, пристроенных и встроенно-пристроенных стоянок	не подлежит установлению	не подлежат установлению	не подлежит установлению	не подлежат установлению	<***>
14.	Земельные участки (территории) общего пользования (12.0)	земельные участки общего пользования. Содержание данного вида разрешенного использования включает в себя содержание видов разрешенного использования с кодами 12.0.1–12.0.2	не подлежит установлению	не подлежат установлению	не подлежит установлению	не подлежат установлению	<***>
15.	Улично-дорожная сеть (12.0.1)	размещение объектов улично-дорожной сети: автомобильных дорог, трамвайных путей и пешеходных тротуаров в границах населенных пунктов, пешеходных переходов, бульваров, площадей, проездов, велодорожек и объектов велотранспортной и инженерной инфраструктуры; размещение придорожных стоянок (парковок) транспортных средств в границах городских улиц и	не подлежит установлению	не подлежат установлению	не подлежит установлению	не подлежат установлению	<***>

1	2	3	4	5	6	7	8
		дорог, за исключением предусмотренных видами разрешенного использования с кодами 2.7.1, 4.9, 7.2.3, а также некапитальных сооружений, предназначенных для охраны транспортных средств					
16.	Благоустройство территории (12.0.2)	размещение декоративных, технических, планировочных, конструктивных устройств, элементов озеленения, различных видов оборудования и оформления, малых архитектурных форм, некапитальных нестационарных строений и сооружений, информационных щитов и указателей, применяемых как составные части благоустройства территории, общественных туалетов	не подлежит установлению	не подлежат установлению	не подлежит установлению	не подлежат установлению	<***>
Условно разрешенные виды использования территориальной зоны «СХ-1. Зона сельскохозяйственного использования»							
17.	Животноводство (1.7)	осуществление хозяйственной деятельности, связанной с производством продукции животноводства, в том числе сенокошение, выпас сельскохозяйственных животных, разведение племенных животных, производство и использование племенной продукции (материала), размещение зданий, сооружений, используемых для	не подлежит установлению	не подлежат установлению	не подлежит установлению	расстояние до места допустимого размещения объекта капитального строительства от границы земельного участка, смежной с линией объекта улично-дорожной сети (улица, проспект, бульвар, шоссе) – 5 м; смежной с линией	при наличии установленных документацией по планировке территории красных линий, линии отступа от красных линий в целях определения мест допустимого размещения зданий, строений, сооружений (линии регулирования застройки) расстояние до места

1	2	3	4	5	6	7	8
		<p>содержания и разведения сельскохозяйственных животных, производства, хранения и первичной переработки сельскохозяйственной продукции.</p> <p>Содержание данного вида разрешенного использования включает в себя содержание видов разрешенного использования с кодами 1.8 – 1.11, 1.15, 1.19, 1.20</p>				<p>объекта улично-дорожной сети (проезд, переулок, тупик) – 3 м, смежной с земельным участком, землями или земельными участками, находящимися в государственной и муниципальной собственности – 3 м</p>	<p>допустимого размещения объекта капитального строительства от границы земельного участка, смежной с линией объекта улично-дорожной сети не подлежит применению</p> <p><*></p> <p><***></p>
18.	Скотоводство (1.8)	<p>осуществление хозяйственной деятельности, в том числе на сельскохозяйственных угодьях, связанной с разведением сельскохозяйственных животных (крупного рогатого скота, овец, коз, лошадей, верблюдов, оленей); сенокошение, выпас сельскохозяйственных животных, производство кормов, размещение зданий, сооружений, используемых для содержания и разведения сельскохозяйственных животных; разведение племенных животных, производство и использование племенной продукции (материала)</p>	не подлежит установлению	не подлежат установлению	не подлежит установлению	<p>расстояние до места допустимого размещения объекта капитального строительства от границы земельного участка, смежной с линией объекта улично-дорожной сети (улица, проспект, бульвар, шоссе) – 5 м; смежной с линией объекта улично-дорожной сети (проезд, переулок, тупик) – 3 м, смежной с земельным участком, землями или земельными участками, находящимися в государственной и муниципальной</p>	<p>при наличии установленных документацией по планировке территории красных линий, линии отступа от красных линий в целях определения мест допустимого размещения зданий, строений, сооружений (линии регулирования застройки) расстояние до места допустимого размещения объекта капитального строительства от границы земельного участка, смежной с линией объекта улично-дорожной сети не подлежит применению</p> <p><*></p> <p><***></p>

1	2	3	4	5	6	7	8
						собственности – 3 м	
19.	Звероводство (1.9)	осуществление хозяйственной деятельности, связанной с разведением в неволе ценных пушных зверей; размещение зданий, сооружений, используемых для содержания и разведения животных, производства, хранения и первичной переработки продукции; разведение племенных животных, производство и использование племенной продукции (материала)	не подлежит установлению	не подлежат установлению	не подлежит установлению	расстояние до места допустимого размещения объекта капитального строительства от границы земельного участка, смежной с линией объекта улично-дорожной сети (улица, проспект, бульвар, шоссе) – 5 м; смежной с линией объекта улично-дорожной сети (проезд, переулок, тупик) – 3 м, смежной с земельным участком, землями или земельными участками, находящимися в государственной и муниципальной собственности – 3 м	при наличии установленных документацией по планировке территории красных линий, линии отступа от красных линий в целях определения мест допустимого размещения зданий, строений, сооружений (линии регулирования застройки) расстояние до места допустимого размещения объекта капитального строительства от границы земельного участка, смежной с линией объекта улично-дорожной сети не подлежит применению <*> <***>
20.	Птицеводство (1.10)	осуществление хозяйственной деятельности, связанной с разведением домашних пород птиц, в том числе водоплавающих; размещение зданий, сооружений, используемых для содержания и разведения животных, производства, хранения и первичной переработки продукции	не подлежит установлению	не подлежат установлению	не подлежит установлению	расстояние до места допустимого размещения объекта капитального строительства от границы земельного участка, смежной с линией объекта улично-дорожной сети (улица, проспект, бульвар, шоссе) – 5 м;	при наличии установленных документацией по планировке территории красных линий, линии отступа от красных линий в целях определения мест допустимого размещения зданий, строений, сооружений (линии регулирования застройки)

1	2	3	4	5	6	7	8
		птицеводства; разведение племенных животных, производство и использование племенной продукции (материала)				смежной с линией объекта улично-дорожной сети (проезд, переулок, тупик) – 3 м, смежной с земельным участком, землями или земельными участками, находящимися в государственной и муниципальной собственности – 3 м	расстояние до места допустимого размещения объекта капитального строительства от границы земельного участка, смежной с линией объекта улично-дорожной сети не подлежит применению <*> <***>
21.	Свиноводство (1.11)	осуществление хозяйственной деятельности, связанной с разведением свиней; размещение зданий, сооружений, используемых для содержания и разведения животных, производства, хранения и первичной переработки продукции; разведение племенных животных, производство и использование племенной продукции (материала)	не подлежит установлению	не подлежат установлению	не подлежит установлению	расстояние до места допустимого размещения объекта капитального строительства от границы земельного участка, смежной с линией объекта улично-дорожной сети (улица, проспект, бульвар, шоссе) – 5 м; смежной с линией объекта улично-дорожной сети (проезд, переулок, тупик) – 3 м, смежной с земельным участком, землями или земельными участками, находящимися в государственной и муниципальной собственности – 3 м	при наличии установленных документацией по планировке территории красных линий, линии отступа от красных линий в целях определения мест допустимого размещения зданий, строений, сооружений (линии регулирования застройки) расстояние до места допустимого размещения объекта капитального строительства от границы земельного участка, смежной с линией объекта улично-дорожной сети не подлежит применению <*> <***>

1	2	3	4	5	6	7	8
22.	Обеспечение сельскохозяйственного производства (1.18)	размещение машинно-транспортных и ремонтных станций, ангаров и гаражей для сельскохозяйственной техники, амбаров, водонапорных башен, трансформаторных станций и иного технического оборудования, используемого для ведения сельского хозяйства	не подлежит установлению	не подлежат установлению	не подлежит установлению	расстояние до места допустимого размещения объекта капитального строительства от границы земельного участка, смежной с линией объекта улично-дорожной сети (улица, проспект, бульвар, шоссе) – 5 м; смежной с линией объекта улично-дорожной сети (проезд, переулок, тупик) – 3 м, смежной с земельным участком, землями или земельными участками, находящимися в государственной и муниципальной собственности – 3 м	при наличии установленных документацией по планировке территории красных линий, линии отступа от красных линий в целях определения мест допустимого размещения зданий, строений, сооружений (линии регулирования застройки) расстояние до места допустимого размещения объекта капитального строительства от границы земельного участка, смежной с линией объекта улично-дорожной сети не подлежит применению <*> <***>
23.	Хранение автотранспорта (2.7.1)	размещение отдельно стоящих и пристроенных гаражей, в том числе подземных, предназначенных для хранения автотранспорта, в том числе с разделением на машино-места, за исключением гаражей, размещение которых предусмотрено содержанием видов разрешенного использования с кодами 2.7.2, 4.9	для гаражей боксового типа, отдельно стоящих, в том числе в гаражных, гаражно-строительных кооперативах количество этажей – 2, из них этажность – 1;	для гаража отдельно стоящего или боксового типа, минимальная площадь земельного участка – 15 кв. м, максимальная площадь земельного	не подлежит установлению	для гаражей боксового типа, отдельно стоящих расстояние до стены объекта капитального строительства от границ земельного участка не нормируется. Расстояние до стены подземной автостоянки от границы земельного участка, смежной с линией объекта улично-дорожной сети, не	при наличии установленных документацией по планировке территории красных линий, линии отступа от красных линий в целях определения мест допустимого размещения зданий, строений, сооружений (линии регулирования застройки) расстояние до места допустимого размещения

1	2	3	4	5	6	7	8
			5 – для подземных стоянок; 5 – для наземных стоянок	участка – 40 кв. м, в остальных случаях не подлежат установлению		нормируется, смежной с земельным участком, землями или земельными участками, находящимися в государственной и муниципальной собственности – 1 м. Для наземных автостоянок расстояние до стены объекта капитального строительства от границы земельного участка, смежной с линией объекта улично-дорожной сети (улица, проспект, бульвар, шоссе) – 5 м; смежной с линией объекта улично-дорожной сети (проезд, переулок, тупик) – 3 м, смежной с земельным участком, землями или земельными участками, находящимися в государственной и муниципальной собственности – 3 м	объекта капитального строительства от границы земельного участка, смежной с линией объекта улично-дорожной сети не подлежит применению <*> <***>
24.	Обеспечение деятельности в области гидрометеорологии и смежных с ней	размещение объектов капитального строительства, предназначенных для наблюдений за физическими и химическими процессами,	не подлежит установлению	не подлежат установлению	не подлежит установлению	расстояние до места допустимого размещения объекта капитального строительства от	при наличии установленных документацией по планировке территории красных линий, линии

1	2	3	4	5	6	7	8
	областях (3.9.1)	<p>происходящими в окружающей среде, определения ее гидрометеорологических, агрометеорологических и гелиогеофизических характеристик, уровня загрязнения атмосферного воздуха, почв, водных объектов, в том числе по гидробиологическим показателям, и околоземного - космического пространства, зданий и сооружений, используемых в области гидрометеорологии и смежных с ней областях (доплеровские метеорологические радиолокаторы, гидрологические посты и другие)</p>				<p>границы земельного участка, смежной с линией объекта улично-дорожной сети (улица, проспект, бульвар, шоссе) – 5 м; смежной с линией объекта улично-дорожной сети (проезд, переулок, тупик) – 3 м, смежной с земельным участком, землями или земельными участками, находящимися в государственной и муниципальной собственности – 3 м</p>	<p>отступа от красных линий в целях определения мест допустимого размещения зданий, строений, сооружений (линии регулирования застройки) расстояние до места допустимого размещения объекта капитального строительства от границы земельного участка, смежной с линией объекта улично-дорожной сети не подлежит применению <*> <***></p>
25.	Рынки (4.3)	<p>размещение объектов капитального строительства, сооружений, предназначенных для организации постоянной или временной торговли (ярмарка, рынок, базар), с учетом того, что каждое из торговых мест не располагает торговой площадью более 200 кв. м; размещение гаражей и (или) стоянок для автомобилей сотрудников и посетителей рынка</p>	<p>количество этажей – 5, из них этажность – 2</p>	не подлежат установлению	не подлежит установлению	<p>расстояние до места допустимого размещения объекта капитального строительства от границы земельного участка, смежной с линией объекта улично-дорожной сети (улица, проспект, бульвар, шоссе) – 5 м; смежной с линией объекта улично-дорожной сети (проезд, переулок, тупик) – 3 м, смежной с</p>	<p>при наличии установленных документацией по планировке территории красных линий, линии отступа от красных линий в целях определения мест допустимого размещения зданий, строений, сооружений (линии регулирования застройки) расстояние до места допустимого размещения объекта капитального строительства от границы земельного участка,</p>

1	2	3	4	5	6	7	8
						земельным участком, землями или земельными участками, находящимися в государственной и муниципальной собственности – 3 м	смежной с линией объекта улично-дорожной сети не подлежит применению <*> <***>
26.	Связь (6.8)	размещение объектов связи, радиовещания, телевидения, включая воздушные радиорелейные, надземные и подземные кабельные линии связи, линии радиофикации, антенные поля, усилительные пункты на кабельных линиях связи, инфраструктуру спутниковой связи и телерадиовещания, за исключением объектов связи, размещение которых предусмотрено содержанием видов разрешенного использования с кодами 3.1.1, 3.2.3	не подлежит установлению	не подлежат установлению	не подлежит установлению	за исключением линейных объектов и входящих в их состав сооружений, расстояние до места допустимого размещения объекта капитального строительства от границы земельного участка, смежной с линией объекта улично-дорожной сети (улица, проспект, бульвар, шоссе) – 5 м; смежной с линией объекта улично-дорожной сети (проезд, переулок, тупик) – 3 м, смежной с земельным участком, землями или земельными участками, находящимися в государственной и муниципальной собственности – 3 м	при наличии установленных документацией по планировке территории красных линий, линии отступа от красных линий в целях определения мест допустимого размещения зданий, строений, сооружений (линии регулирования застройки) расстояние до места допустимого размещения объекта капитального строительства от границы земельного участка, смежной с линией объекта улично-дорожной сети не подлежит применению <*> <***>
27.	Склады (6.9)	размещение сооружений, имеющих назначение по	не подлежит установлению	не подлежат установлению	не подлежит установлению	расстояние до места допустимого	при наличии установленных

1	2	3	4	5	6	7	8
		временному хранению, распределению и перевалке грузов (за исключением хранения стратегических запасов), не являющихся частями производственных комплексов, на которых был создан груз: промышленные базы, склады, погрузочные терминалы и доки, нефтехранилища и нефтеналивные станции, газовые хранилища и обслуживающие их газоконденсатные и газоперекачивающие станции, элеваторы и продовольственные склады, за исключением железнодорожных перевалочных складов				размещения объекта капитального строительства от границы земельного участка, смежной с линией объекта улично-дорожной сети (улица, проспект, бульвар, шоссе) – 5 м; смежной с линией объекта улично-дорожной сети (проезд, переулок, тупик) – 3 м, смежной с земельным участком, землями или земельными участками, находящимися в государственной и муниципальной собственности – 3 м	документацией по планировке территории красных линий, линии отступа от красных линий в целях определения мест допустимого размещения зданий, строений, сооружений (линии регулирования застройки) расстояние до места допустимого размещения объекта капитального строительства от границы земельного участка, смежной с линией объекта улично-дорожной сети не подлежит применению <*> <***>
28.	Складские площадки (6.9.1)	временное хранение, распределение и перевалка грузов (за исключением хранения стратегических запасов) на открытом воздухе	не подлежит установлению	не подлежат установлению	не подлежит установлению	не подлежат установлению	<***>
29.	Обеспечение внутреннего правопорядка (8.3)	размещение объектов капитального строительства, необходимых для подготовки и поддержания в готовности органов внутренних дел, Росгвардии и спасательных служб, в которых существует военизированная служба; размещение объектов	не подлежит установлению	не подлежат установлению	не подлежит установлению	расстояние до места допустимого размещения объекта капитального строительства от границы земельного участка, смежной с линией объекта улично-дорожной сети (улица,	при наличии установленных документацией по планировке территории красных линий, линии отступа от красных линий в целях определения мест допустимого размещения зданий, строений,

1	2	3	4	5	6	7	8
		гражданской обороны, за исключением объектов гражданской обороны, являющихся частями производственных зданий				проспект, бульвар, шоссе) – 5 м; смежной с линией объекта улично-дорожной сети (проезд, переулок, тупик) – 3 м, смежной с земельным участком, землями или земельными участками, находящимися в государственной и муниципальной собственности – 3 м	сооружений (линии регулирования застройки) расстояние до места допустимого размещения объекта капитального строительства от границы земельного участка, смежной с линией объекта улично-дорожной сети не подлежит применению <*> <***>
Вспомогательные виды разрешенного использования территориальной зоны «СХ-1. Зона сельскохозяйственного использования»							
30.	Предоставление коммунальных услуг (3.1.1)	размещение зданий и сооружений, обеспечивающих поставку воды, тепла, электричества, газа, отвод канализационных стоков, очистку и уборку объектов недвижимости (котельных, водозаборов, очистных сооружений, насосных станций, водопроводов, линий электропередач, трансформаторных подстанций, газопроводов, линий связи, телефонных станций, канализаций, стоянок, гаражей и мастерских для обслуживания уборочной и аварийной техники, сооружений, необходимых для сбора и плавки снега)	не подлежит установлению	не подлежат установлению	не подлежит установлению	не подлежат установлению	<***>

1	2	3	4	5	6	7	8
31.	Благоустройство территории (12.0.2)	размещение декоративных, технических, планировочных, конструктивных устройств, элементов озеленения, различных видов оборудования и оформления, малых архитектурных форм, некапитальных нестационарных строений и сооружений, информационных щитов и указателей, применяемых как составные части благоустройства территории, общественных туалетов	не подлежит установлению	не подлежат установлению	не подлежит установлению	не подлежат установлению	<***>

<*> 1. При наличии утвержденной документации по планировке территории:

1) расстояние до места допустимого размещения объекта капитального строительства определяется от красной линии улицы, проспекта, бульвара, шоссе – 5 м; проезда, переулка, тупика – 3 м;

при наличии установленной линии отступа от красных линий в целях определения мест допустимого размещения зданий, строений, сооружений (линии регулирования застройки) данное расстояние не подлежит установлению;

для гаражей для собственных нужд и подземной части объекта капитального строительства минимальные отступы от красной линии улично-дорожной сети – не подлежат установлению;

2) минимальные отступы от красной линии, установленной вне объектов улично-дорожной сети в целях строительства (реконструкции) сооружений инженерной инфраструктуры – не подлежат установлению.

2. В случае реконструкции объектов капитального строительства в условиях сложившейся застройки допускается сохранение существующих отступов объекта капитального строительства от границы земельного участка, смежной с линией улично-дорожной сети, смежной с землями государственной или муниципальной собственности, а от границ смежных земельных участков по письменному согласию правообладателей земельных участков или объектов капитального строительства.

3. В случае строительства или реконструкции объекта капитального строительства место допустимого размещения данного объекта не может пересекать границы земельного участка и (или) установленные красные линии.

<***> Иные предельные параметры разрешенного строительства, реконструкции объектов капитального строительства, относящиеся ко всем видам разрешенного использования зоны СХ-1:

1. При размещении зданий, строений и сооружений в данной территориальной зоне должны соблюдаться установленные законодательством нормы пожарной безопасности, обеспечения санитарно-эпидемиологического благополучия населения, нормативные противопожарные и санитарно-эпидемиологические разрывы между зданиями, строениями и сооружениями, в том числе и расположенными на смежных земельных участках, а также технические регламенты, национальные стандарты и правила.

В случае реконструкции объекта капитального строительства, построенного до вступления в силу настоящих Правил, допускается сохранение существующих параметров объекта капитального строительства, если такая реконструкция не приводит к изменению внешних объемно-пространственных характеристик объекта, без дополнительных разрешений и согласований.

2. Минимальные расстояния от зданий, сооружений, коммуникаций,

инженерных сетей до деревьев с диаметром кроны до 5 метров и кустарников приведены в таблице 82.

Таблица 82

Сооружение, здание, коммуникация, инженерная сеть	Расстояния до оси растения, м	
	деревя	кустарника
От наружных стен зданий и сооружений	5,0	1,5
От края тротуаров	0,7	0,5
От края проезжей части, улиц, кромок укрепленных полос, обочины дорог и бровок канав	2,0	1,0
От мачт и опор осветительной сети, колонн и эстакад	4,0	-
От подошвы откосов, террас	1,0	0,5
От подошвы и внутренней грани подпорных стенок	3,0	1,0
От подземных сетей:		
газопровода, канализации	1,5	-
теплотрасс	2,0	1,0
водопровода, дренажа	2,0	-
силовых кабелей и кабелей связи	2,0	0,7

Приведенные в таблице 82 нормы относятся к деревьям с диаметром кроны не более 5 метров и должны быть соответственно увеличены для деревьев большего диаметра на расстояние, превышающее диаметр кроны в 5 метров.

До границы смежного земельного участка расстояния по санитарно-бытовым условиям должны быть не менее: от стволов высокорослых деревьев – 4 метров, от стволов среднерослых деревьев – 2 метров, от кустарников – 1 метра.

3. Нормы расчета стоянок автомобилей для объектов данной территориальной зоны определяются в соответствии с таблицей 83.

№ п/п	Виды объекта	Расчетная единица	Число машино-мест и (или) парковочных мест на расчетную единицу
1.	Промышленные предприятия	100 работающих в двух сменах	7–10
2.	Научные, проектные организации, офисы, специальные учебные заведения	100 работающих или учащихся	10
3.	Рынки	50 торговых мест	20–25

4. Допустимые площади озелененной территории земельных участков для объектов данной территориальной зоны (за исключением коммунальных объектов, объектов транспорта) составляют 10 и более процентов.

К озелененной территории земельного участка относятся части участка и (или) объекта капитального строительства, которые не заняты временными сооружениями, тротуарами или проездами с твердым покрытием и при этом полностью или частично покрыты зелеными насаждениями, доступными для всех пользователей объектов, расположенных на земельном участке.

Озелененная территория земельного участка может быть оборудована: площадками отдыха, детскими площадками, открытыми спортивными площадками, грунтовыми пешеходными дорожками, другими подобными объектами. Площадь, занимаемая объектами, которыми может быть оборудована озелененная территория земельного участка, не должна превышать 50 процентов площади озелененной территории.

Допускается частичное размещение элементов благоустройства и озеленения на эксплуатируемой кровле, при этом приоритетное значение имеет размещение элементов благоустройства и озеленения на уровне земли.

Не подлежит установлению площадь озелененной территории для земельных участков (территории) общего пользования.».

4. Приложение 1 «Карта градостроительного зонирования» изложить в новой редакции согласно приложению 1.

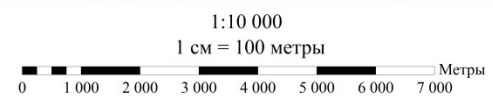
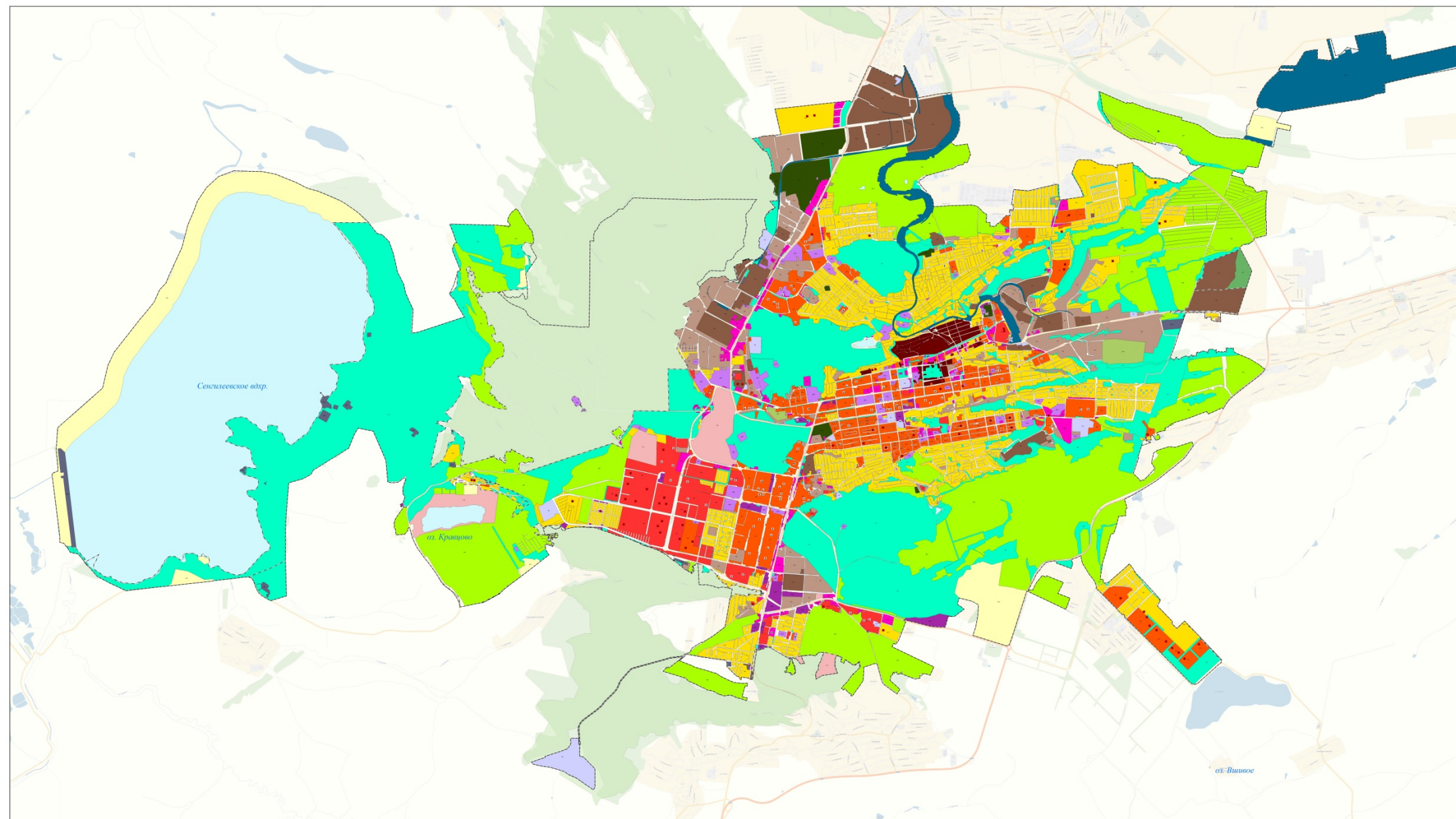
5. Приложение 2 «Карта градостроительного зонирования с границами зон с особыми условиями использования территории» изложить в новой редакции согласно приложению 2.

Приложение 1

к изменениям, которые вносятся в
 Правила землепользования
 и застройки муниципального образования
 города Ставрополя Ставропольского края,
 утвержденные постановлением администрации
 города Ставрополя от 15.10.2021 № 2342

Карта градостроительного зонирования

Городской округ город Ставрополь



№	Имя	Подпись	Дата

- Условные обозначения**
- ГРАНИЦЫ**
- Граница муниципального образования
 - Граница населенного пункта
- ТЕРРИТОРИАЛЬНЫЕ ЗОНЫ**
- Жилые зоны**
- 701010104 Ж-0 Зона застройки многоэтажными жилыми домами (9 этажей и более)
 - 701010103 Ж-1 Зона застройки среднеэтажными жилыми домами (от 5 до 8 этажей, включая мансардный)
 - Ж-1.1. Зона разноэтажной жилой застройки
 - Ж-1.2. Зона разноэтажной жилой застройки с ограничением коммерческой деятельности
 - Ж-2 Зона регулирования жилой застройки
 - 701010101 Ж-3 Зона застройки индивидуальными жилыми домами
 - 701010502 Ж-4 Зона садоводческих, огороднических некоммерческих объединений граждан
 - 701010303 Ж-И Зона исторической смешанной застройки
- Общественно-деловые зоны**
- 701010300 ОД-1 Общественно-деловые зоны
 - ОД-2 Зона общественно-деловой застройки вдоль магистралей
 - ОД-3 Многофункциональная общественно-деловая зона локальных центров обслуживания
 - 701010301 ОД-4 Многофункциональная общественно-деловая зона
 - 701010302 ОД-5 Зона специализированной общественной застройки
- Инженерно-транспортные зоны**
- 701010405 ИТ-1 Зона транспортной инфраструктуры
 - 701010404 ИТ-2 Зона инженерной инфраструктуры
 - ИТ-3 Зона объектов улично-дорожной сети
- Рекреационные зоны**
- 701010601 Р-1 Зона озелененных территорий общего пользования (городские леса)
 - 701010601 Р-2 Зона озелененных территорий общего пользования (лесопарки, сады, скверы, бульвары)
 - 701010703 Р-3 Зона озелененных территорий специального назначения
 - 701010606 Р-4 Иные рекреационные зоны
- Производственные зоны**
- 701010401 П-1 Производственная зона
 - 701010402 П-2 Коммунально-складская зона
 - П-3 Коммунально-складская зона с учетом сложившейся застройки
- Зоны специального назначения**
- 701010700 СП-1 Зоны специального назначения
 - 701010701 СП-2 Зона кладбищ
- Зоны сельскохозяйственного использования**
- 701010500 СХ-1 Зоны сельскохозяйственного использования
- Зоны режимных территорий**
- 701010800 РО Зона режимных территорий
- Зоны акваторий**
- 701010900 А Зона акваторий
- Земли, к которым градостроительные регламенты не устанавливаются**
- Земли лесного фонда

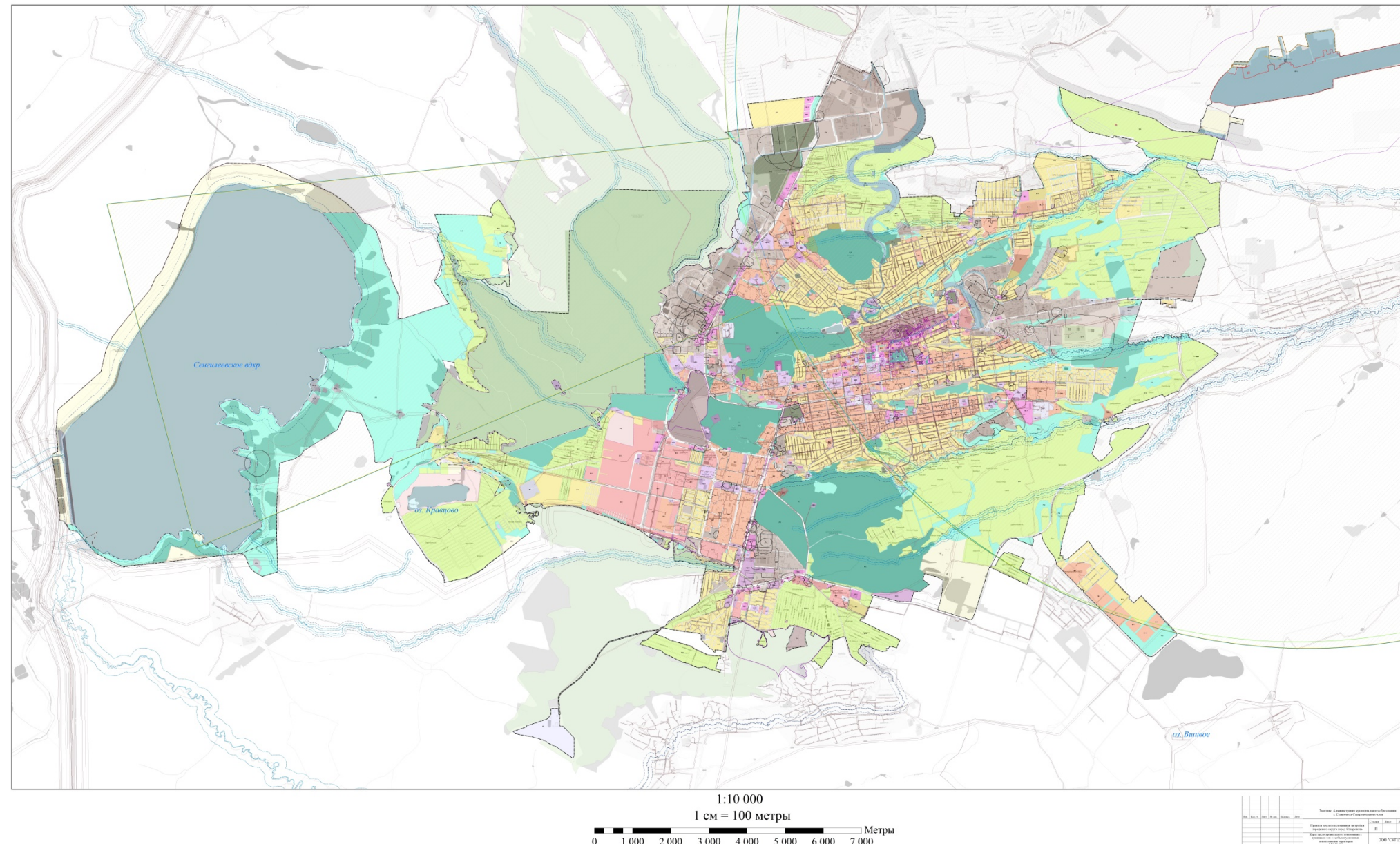
Приложение 1
 к Правилам землепользования
 и застройки муниципального образования
 города Ставрополя Ставропольского края

Приложение 2

к изменениям, которые вносятся в
**Правила землепользования
 и застройки муниципального образования
 города Ставрополя Ставропольского края,
 утвержденные постановлением администрации
 города Ставрополя от 15.10.2021 № 2342**

Карта градостроительного зонирования с границами зон с особыми условиями использования территории

Городской округ город Ставрополь



Условные обозначения

- ГРАНИЦЫ**
- Граница муниципального образования
 - Граница населенного пункта
- ТЕРРИТОРИАЛЬНЫЕ ЗОНЫ**
- Жилые зоны**
- 701010104 Ж-0 Зона застройки многоквартирными жилыми домами (9 этажей и более)
 - 701010103 Ж-1 Зона застройки среднеэтажными жилыми домами (от 5 до 8 этажей, включая мансардный)
 - Ж-1.1. Зона разноэтажной жилой застройки
 - Ж-1.2. Зона разноэтажной жилой застройки с ограничением коммерческой деятельности
 - Ж-2 Зона регулирования жилой застройки
 - 701010101 Ж-3 Зона застройки индивидуальными жилыми домами
 - 701010502 Ж-4 Зона садоводческих, огороднических, некоммерческих объединений граждан
 - 701010303 Ж-И Зона исторической смешанной застройки
- Общественно-деловые зоны**
- 701010300 ОД-1 Общественно-деловые зоны
 - ОД-2 Зона общественно-деловой застройки вдоль магистралей
 - ОД-3 Многофункциональная общественно-деловая зона локальных центров обслуживания
 - 701010301 ОД-4 Многофункциональная общественно-деловая зона
 - 701010302 ОД-5 Зона специализированной общественной застройки
- Инженерно-транспортные зоны**
- 701010405 ИТ-1 Зона транспортной инфраструктуры
 - 701010404 ИТ-2 Зона инженерной инфраструктуры
 - ИТ-3 Зона объектов улично-дорожной сети
- Рекреационные зоны**
- 701010601 Р-1 Зона озелененных территорий общего пользования (городские леса)
 - 701010601 Р-2 Зона озелененных территорий общего пользования (лесопарки, сады, скверы, бульвары)
 - 701010703 Р-3 Зона озелененных территорий специального назначения
 - 701010606 Р-4 Иные рекреационные зоны
- Производственные зоны**
- 701010401 П-1 Производственная зона
 - 701010402 П-2 Коммунально-складская зона
 - П-3 Коммунально-складская зона с учетом сложившейся застройки
- Зоны специального назначения**
- 701010700 СП-1 Зоны специального назначения
 - 701010701 СП-2 Зона кладбищ
- Зоны сельскохозяйственного использования**
- 701010500 СХ-1 Зоны сельскохозяйственного использования
- Зоны режимных территорий**
- 701010800 РО Зона режимных территорий
- Зоны акваторий**
- 701010900 А Зона акваторий
- Земли, к которым градостроительные регламенты не устанавливаются**
- Земли лесного фонда

Приложение 2 к Правилам землепользования и застройки муниципального образования города Ставрополя Ставропольского края

ЗОНЫ С ОСОБЫМИ УСЛОВИЯМИ ИСПОЛЬЗОВАНИЯ ТЕРРИТОРИИ

- зона санитарной охраны источников питьевого и хозяйственно-бытового водоснабжения, а также устанавливаемые в случаях, предусмотренных Водным кодексом Российской Федерации, в отношении подземных водных объектов зоны специальной охраны
- охранная зона особо охраняемой природной территории
- охранная зона линий и сооружений связи (объектов электросетевого хозяйства и объектов по производству электрической энергии)
- охранная зона стационарных пунктов наблюдений за состоянием окружающей среды, ее загрязнением
- охранная зона пунктов государственной геодезической сети, государственной нивели
- охранная зона трубопроводов (газопроводов, нефтепроводов и нефтепродуктопроводов, аммиакопроводов)
- водоохранная (рыбоохранная) зона
- прибрежная защитная полоса
- санитарно-защитная зона
- придорожные полосы автомобильной дороги общего пользования

ЗОНЫ ОХРАНЫ ОБЪЕКТОВ КУЛЬТУРНОГО НАСЛЕДИЯ

- Охранная зона объектов культурного наследия
- Зона регулирования застройки и хозяйственной деятельности
- Защитные зоны объектов культурного наследия

ЗОНЫ С ОСОБЫМИ УСЛОВИЯМИ ИСПОЛЬЗОВАНИЯ ТЕРРИТОРИИ

- Приаэродромная территория
- 1 Подзона
- 2 Подзона
- 3 Подзона
- 4 Подзона
- 5 Подзона
- 6 Подзона
- 7 Подзона